




ชื่อวิทยานิพนธ์      แนวทางการพัฒนาแหล่งท่องเที่ยวเชิงนิเวศบริเวณชายทะเลบ้านสีลัง ตำบลคลองด่าน  
อำเภอบางบ่อ จังหวัดสมุทรปราการ

ผู้วิจัย      นายณรงค์ ยอดศิริจินดา  ปริญญาศิลปศาสตรมหาบัณฑิต สาขาวิชาสังคมศาสตร์เพื่อการพัฒนา  
มหาวิทยาลัยราชภัฏธนบุรี  อาจารย์ที่ปรึกษา 1) ผศ.ดร.นิสารัตน์ ศิลปเดช  2) ผศ. ดร.สุนันทา แก้วสุข  
ปีการศึกษา 2554 จำนวน 190 หน้า คำสำคัญ การพัฒนา แหล่งท่องเที่ยว การท่องเที่ยวเชิงนิเวศ

บทคัดย่อ

การวิจัยเรื่องนี้ มีวัตถุประสงค์ เพื่อ 1) ศึกษาศักยภาพของชายทะเลบ้านสีลังในการพัฒนาให้เป็นแหล่งท่องเที่ยวเชิงนิเวศ 2) ศึกษาแนวทางการพัฒนาแหล่งท่องเที่ยวเชิงนิเวศ บริเวณชายทะเลบ้านสีลังให้บรรลุถึงศักยภาพที่เป็นไปได้มากที่สุด กลุ่มผู้ให้ข้อมูลหลัก แบ่งเป็น 4 กลุ่ม ได้แก่ นักท่องเที่ยว เจ้าหน้าที่รัฐที่เกี่ยวข้อง ผู้นำชุมชน และประชาชนที่อาศัยในพื้นที่ เครื่องมือที่ใช้ในการเก็บรวบรวมข้อมูล คือ แบบสัมภาษณ์รายบุคคล แบบสัมภาษณ์ประกอบการสนทนากลุ่ม แบบบันทึกการสังเกต พร้อมอุปกรณ์รวบรวมข้อมูลภาคสนาม การวิเคราะห์ข้อมูลใช้การวิเคราะห์เนื้อหา และการตรวจสอบข้อมูลแบบสามเส้า

ผลการวิจัยพบว่า 1) ชุมชนชายทะเลบ้านสีลัง หมู่ที่ 12 ตำบลคลองด่าน อำเภอบางบ่อ จังหวัดสมุทรปราการ มีสภาพพื้นที่เป็นที่ราบริมฝั่งทะเลอ่าวไทย มีป่าชายเลนขึ้นอยู่อย่างสมบูรณ์ มีอากาศบริสุทธิ์และเย็นสบาย ซึ่งประชาชนได้ใช้ประโยชน์เป็นแหล่งประกอบอาชีพประมงชายฝั่งมานาน ต่อมาองค์การบริหารส่วนตำบลคลองด่าน ได้จัดทำโครงการแก้ไขปัญหาคัดเซาะชายฝั่งและพัฒนาพื้นที่ โดยการสร้างเขื่อนกันคลื่นและน้ำทะเล สร้างสะพานไม้ชมระบบนิเวศของป่าชายเลน ศาลานั่งพัก และสะพานชมวิวยะเล รวมทั้งมีประชาชนและบุคลากรขององค์กรภาครัฐและภาคเอกชน ได้มาร่วมกันปลูกป่า เพื่อฟื้นฟูสภาพป่าให้ดีขึ้น จึงทำให้บริเวณนี้มีศักยภาพในการเป็นแหล่งท่องเที่ยวเชิงนิเวศที่ดี ในปัจจุบันจึงมีประชาชนมาใช้บริเวณนี้เป็นที่พักผ่อนหย่อนใจมากพอสมควร 2) จากการประมวลความคิดเห็นของผู้ให้ข้อมูลทั้ง 4 กลุ่ม สรุปได้ว่าแนวทางในการพัฒนาชายทะเลบ้านสีลัง ให้เป็นแหล่งท่องเที่ยวเชิงนิเวศที่สมบูรณ์ขึ้นมีดังนี้ 2.1) ด้านสภาพธรรมชาติของป่าชายเลน ควรมีการฟื้นฟูให้ระบบนิเวศกลับคืนมาและมีความสมบูรณ์ดั้งเดิม และควรมีการทิ้งหินสร้างเป็นเขื่อนป้องกันคลื่นและน้ำทะเลให้ยาวขึ้น 2.2) ด้านสิ่งอำนวยความสะดวกต่างๆ ควรมีการปรับปรุงและพัฒนาให้ดีขึ้น และให้เพียงพอสำหรับนักท่องเที่ยว เช่น ถนนทางเข้า สถานที่จอดรถ ห้องน้ำ ร้านอาหาร ฯลฯ 2.3) ด้านกิจกรรมการท่องเที่ยว ควรส่งเสริมกิจกรรมการปลูกป่าและเพิ่มองค์ความรู้ในการศึกษาระบบนิเวศของป่าชายเลนรวมถึงสัตว์น้ำชายฝั่งให้มากขึ้น โดยจัดมัคคุเทศก์ให้ข้อมูลเกี่ยวกับต้นไม้และสัตว์น้ำประเภทต่างๆ นอกจากนี้ควรส่งเสริมการท่องเที่ยวชมเรือชมอาชีพประมงชายฝั่งที่ชาวบ้านริเริ่มจัดขึ้น 2.4) ด้านผลิตภัณฑ์จากทะเล ควรมีการจำหน่ายอาหารทะเลสดและแปรรูปที่มีคุณภาพดี และมีความหลากหลายอย่างสม่ำเสมอ รวมทั้งจำหน่ายในราคาที่เหมาะสม 2.5) ด้านการบริหารจัดการ องค์กรภาครัฐที่เกี่ยวข้อง ควรมีเข้าร่วมกำหนดนโยบาย ในการพัฒนาพื้นที่และกิจกรรมการท่องเที่ยว 2.6) ด้านการสนับสนุนการดำเนินงาน ภาครัฐ และภาคเอกชน ควรให้การสนับสนุนด้านงบประมาณและการฝึกอบรมให้ประชาชนในพื้นที่ที่มีความรู้ความสามารถในการบริหารจัดการชายทะเลบ้านสีลัง ให้เป็นแหล่งท่องเที่ยวเชิงนิเวศอย่างถูกต้องและเหมาะสม

ลายมือชื่อนักศึกษา.....   
ลายมือชื่ออาจารย์ที่ปรึกษา 1.....  2..... 

**Thesis Title:** Strategies to Develop Ban Seelong Eco-tourism Coastal Resort, Klongdan Subdistrict, Bangbo District, Samutprakan Province

**Researcher:** Mr.Narong Yodsirajinda. Degree: Master of Arts (Social Science for Development). Dhonburi Rajabhat University. Thesis Advisors: 1) Asst. Prof. Dr.Nisarat Sinlapadech  
2) Asst. Prof. Dr. Sunanta Kaewsuk. Academic year: 2011. 190 pp. Keywords: development, tourism resort, eco-tourism

#### Abstract

This research aimed to 1) study the potentiality of Ban Seelong coastal area to be developed as an eco-tourism resort 2) study the strategies to develop Ban Seelong eco-tourism coastal resort to reach the highest possibility. The key informants of this research were 4 groups; tourists, concerning state personnels, community leaders and local people. The data were collected by individual and focus group interviewing forms, an observing form and other field research instruments then analyzed by content and triangulation analysis.

The research result showed that 1) Ban Seelong coastal community Moo 12, Klongdan Subdistrict, Bangbo District, Samutprakan Province was a flat coastal area near the Gulf of Thailand and once used to be a fruitful mangrove forest so there was a lot of pure and fresh air. Later Tambon Klongdan Administrative Organization set the project to solve the problem occurred by sea water and waves destroyed the coast and to develop the area by building a stone barrier, a wooden path for seeing eco-system of the mangrove forest, small shelters for tourists' relaxation and a bridge for viewing scenery. Moreover some people, government and private personnels participated in growing and recovering the forest so the area had some potentiality to be an eco-tourism resort and nowadays some tourists used it as a recreation area. 2) analysis of ideas from 4 groups of informants it found strategies to develop Ban Seelong coastal area as follows; 2.1) the nature of the mangrove forest should be recovered and the longer stone barrier should be built 2.2) many infrastructures should be developed such as the road to the resort, parking area, restrooms, restaurants etc. 2.3) It should promote variety of tourist activities such as growing forest, giving more knowledge in eco-system of mangrove forest and sea animals near the coast by having guides to explain trees and animals including promoting seeing coastal fishery on the boat 2.4) good quality products from the sea both fresh and processed food should be sold continually in reasonable prices 2.5) state organizations should be involved in forming policies to develop the area and tourist activities 2.6) state and private organizations should set the budget to support developing this area and training the local people in order to help them have knowledge and ability to manage Ban Seelong coastal area to be an appropriate eco-tourism resort.

Student's signature NARONG YODSIRAJINDA  
Thesis advisors' signatures 1. Nisarat Sinlapadech 2. Sunanta K.