



รายงานการวิจัย

โครงการการมีส่วนร่วมและส่งเสริมการท่องเที่ยวในพื้นที่อุทยานแห่งชาติ
ภาคตะวันออกเฉียงเหนือ

**The Participation and promotion of ecotourism
in National Park, northeast of Thailand**



โดย

รศ. ดร. เศกสรรค์

นายเมธี

นายถาวรศักดิ์

นายสุภชาติ

นายไพบุลย์

นางสาวกัณณิกา

นางสาวชลธิชา

ยงวนิชย์

รุ่งแสง

วงศ์ประเสริฐ


วรรณวงศ์

คุณพิโน

หงษ์ลา

เจิมพันธุ์


โครงการนี้ได้รับการสนับสนุนจากงบประมาณวิจัยของมหาวิทยาลัยขอนแก่น ปี 2549



รายงานการวิจัย

โครงการการมีส่วนร่วมและส่งเสริมการท่องเที่ยวในพื้นที่อุทยานแห่งชาติ
ภาคตะวันออกเฉียงเหนือ

The Participation and promotion of ecotourism
in National Park, northeast of Thailand



โดย

รศ. ดร. เสกสรรค์

นายเมธี

นายถาวรศักดิ์

นายศุภชาติ

นายไพบูลย์

นางสาวกัญฉนิศา

นางสาวชลธิชา

ยงวณิชย์

รุ่งแสง

วงศ์ประเสริฐ

วรรณวงศ์

คุณพิโน

หงษ์ลา

เจิมพันธุ์

โครงการนี้ได้รับการสนับสนุนจากงบประมาณวิจัยของมหาวิทยาลัยขอนแก่น ปี 2549

๒ 133 23572

๒ 166 63445-

บทคัดย่อ

โครงการการมีส่วนร่วมและส่งเสริมการท่องเที่ยวในพื้นที่อุทยานแห่งชาติ
ภาคตะวันออกเฉียงเหนือ (Participation and promotion of ecotourism in National Park, northeast of
Thailand) มีวัตถุประสงค์ในการศึกษา 1) เพื่อศึกษาข้อมูลพื้นฐานและสภาพทั่วไปของพื้นที่ป่าอนุรักษ์
ในภาคตะวันออกเฉียงเหนือที่จะส่งเสริมให้เป็นแหล่งท่องเที่ยว 2) เพื่อศึกษาศักยภาพความเป็นไปได้
และข้อจำกัดของพื้นที่ที่จะส่งเสริมให้เป็นแหล่งท่องเที่ยว 3) เพื่อศึกษาระดับการมีส่วนร่วมของภาครัฐ
และเอกชนในภาคตะวันออกเฉียงเหนือ ที่มีต่อการส่งเสริมการท่องเที่ยวในพื้นที่ป่าอนุรักษ์ 4) เพื่อ
ศึกษาความคิดเห็นและรูปแบบที่ต้องพัฒนาพื้นที่ป่าอนุรักษ์ให้เป็นแหล่งท่องเที่ยว

ผลการศึกษาสรุปได้ดังนี้โดยภาพรวมแล้ว พื้นที่อุทยานแห่งชาติภาคตะวันออกเฉียงเหนือ
เป็นที่ ๆ มีศักยภาพด้านกายภาพสูง เป็นพื้นที่อุดมไปด้วย ทรัพยากรการท่องเที่ยว ต่างมีแหล่ง
ท่องเที่ยวธรรมชาติที่สวยงามมากมาย เช่น ภูเขา ป่าไม้ น้ำตก มีแหล่งท่องเที่ยวทางด้านประวัติศาสตร์
ที่โดดเด่น มีโอกาส และปัจจัยเกื้อหนุนหลายอย่างที่ทำให้ การท่องเที่ยวในเขตอุทยานยังคงเติบโตไปได้
ดังนั้น จึงควรมีการส่งเสริมการจัดการท่องเที่ยวในเขตพื้นที่อุทยานอย่างเป็นรูปธรรม โดยไม่ขัด
ต่อระเบียบข้อบังคับของทางอุทยาน และเน้นการใช้ยุทธศาสตร์ท่องเที่ยวแบบบูรณาการ อันหมายถึง
แผนพัฒนาการท่องเที่ยวอย่างยั่งยืน ซึ่งประกอบด้วย การอนุรักษ์ทรัพยากรธรรมชาติ การปรับปรุงและ
ฟื้นฟูทรัพยากร ความหลากหลายในการจัดรูปแบบของการท่องเที่ยวในแต่ละพื้นที่ การได้รับความ
ร่วมมือจากหน่วยงานภาครัฐ และภาคเอกชนที่เกี่ยวข้องเพื่อสร้างให้เกิดความเข้มแข็งในชุมชน การ
สร้างงาน และการเพิ่มรายได้แก่ผู้ประกอบการในพื้นที่ โดยใช้ทรัพยากรอันทรงคุณค่าอย่างชาญฉลาด
สามารถรักษาเอกลักษณ์ของธรรมชาติและวัฒนธรรมไว้ได้นานที่สุด เกิดผลกระทบน้อยที่สุด และใช้
ประโยชน์ได้ตลอดไป ได้แก่

1. การท่องเที่ยวเชิงนิเวศ เป็นการท่องเที่ยวในแหล่งธรรมชาติที่มีเอกลักษณ์เฉพาะถิ่น และ
แหล่งวัฒนธรรมที่เกี่ยวข้องกับระบบนิเวศ โดยมีกระบวนการเรียนรู้ ร่วมกันของผู้ที่เกี่ยวข้อง
ภายใต้การจัดการสิ่งแวดล้อมและการท่องเที่ยวอย่างมีส่วนร่วมของท้องถิ่น

2. การท่องเที่ยวเชิงสุขภาพและกีฬา เป็นการท่องเที่ยวเพื่อบำบัดโรค หรือบำรุงสุขภาพกาย
หรือสุขภาพจิตของนักท่องเที่ยว ซึ่งอาจเป็นการรักษาโรค การฟื้นฟูสุขภาพ และการรักษาสุขภาพให้ดีขึ้น

3. การท่องเที่ยวเชิงศิลปวัฒนธรรม ท่องเที่ยวเพื่อการชมหรือสัมผัสศิลปวัฒนธรรมแขนงต่าง ๆ
ได้แก่ สถาปัตยกรรม จิตรกรรม ประติมากรรม ภาษา วรรณกรรม หัตถกรรม นาฏศิลป์ ดนตรี
เทศกาล ประเพณี ตลอดจนมรดกทางประวัติศาสตร์ โบราณสถาน และศาสนสถาน

สารบัญ

		หน้า
บทที่ 1	บทนำ	1
บทที่ 2	แนวคิดและงานวิจัยที่เกี่ยวข้อง	4
บทที่ 3	ข้อมูลพื้นฐานพื้นที่ศึกษาอุทยานแห่งชาติภาคตะวันออกเฉียงเหนือ	9
บทที่ 4	ผลการศึกษา ส่วนที่ 1 ข้อมูลจากแบบสอบถามนักท่องเที่ยว ส่วนที่ 2 ข้อมูลจากแบบสอบถาม ประชาชน และหน่วยงานราชการ ในพื้นที่ศึกษา ส่วนที่ 3 ข้อมูลจากการสนทนากลุ่ม (Focus Group Discussion) ของประชาชนในพื้นที่ศึกษา	42
บทที่ 5	สรุปผลการศึกษา และข้อเสนอแนะ	221

เอกสารอ้างอิง

ภาคผนวก

- ภาคผนวก 1 ระเบียบกรมอุทยานแห่งชาติ สัตว์ป่า และพันธุ์พืช ว่าด้วยการ
ปฏิบัติการของพนักงานเจ้าหน้าที่ในเขตอุทยานแห่งชาติ
พ.ศ. 2549
- ภาคผนวก 2 ตัวอย่างแบบสอบถาม
- ภาคผนวก 3 ข้อมูลบริการของอุทยานแห่งชาติ

บทที่ 1

บทนำ

1. ความเป็นมาและความสำคัญของปัญหา

ทรัพยากรธรรมชาติ เป็นสิ่งที่สำคัญและจำเป็นอย่างสำหรับมนุษย์ ทั้งการดำรงชีพ การพัฒนาเศรษฐกิจ พัฒนาสังคมและค้ำจุนสภาพแวดล้อม ประเทศไทยในอดีตเคยได้ชื่อว่าเป็น“อู่ข้าวอู่น้ำ” ซึ่งหมายถึง ความอุดมสมบูรณ์ด้วยทรัพยากรธรรมชาติที่หลากหลาย โดยเฉพาะอย่างยิ่งทรัพยากรป่าไม้ นับว่าเป็นทรัพยากรที่มีคุณค่าทางด้านเศรษฐกิจมาก ใช้เป็นสินค้าส่งออกที่สำคัญของประเทศ อาทิเช่น ไม้สัก ไม้ยางและสัตว์ป่านานาชนิด เป็นต้น การบริหารและจัดการทรัพยากรป่าไม้ในอดีต มุ่งเน้นการวางโครงสร้างการป่าไม้ให้อยู่ในกรอบของความเป็นระเบียบเรียบร้อย และมุ่งสร้างคนให้มีความรู้เกี่ยวกับการป่าไม้ เพื่อสืบทอดการบริหารงานป่าไม้ให้เป็นไปตามแบบอย่างของอารยประเทศ และยึดถือว่าป่าไม้เป็นทรัพยากรของชาติซึ่งควรจะทำรายได้ให้กับประเทศอย่างเต็มเม็ดเต็มหน่วย การบริหารงานจึงมุ่งไปในทางป้องกันเพื่อรักษาป่าไม้ไว้ให้เป็นประโยชน์แก่ชาติ และอนุชนรุ่นหลังอย่างเต็มที่ (อำนวย ควนิช,2528)

องค์ประกอบของระบบนิเวศป่าไม้ทั้งในส่วนที่เป็นโครงสร้างและส่วนที่เป็นบทบาทหรือกิจกรรม ก่อให้เกิดเป็นทรัพยากรธรรมชาติที่มีคุณประโยชน์ต่อมวลชีวภาพและมวลมนุษยชาติอย่างอเนกอนันต์ โดยเฉพาะป่าไม้ในประเทศไทยซึ่งเป็นป่าเขตร้อนอันมีลักษณะที่อุดมสมบูรณ์ไปด้วยมวลชีวภาพทั้งในด้านความหลากหลายและปริมาณที่สามารถนำมาใช้ประโยชน์ ได้อย่างมหาศาลซึ่งนอกจากประโยชน์ทางอ้อมที่สำคัญๆ เช่น การช่วยให้ฝนตกเพิ่ม การทำให้อากาศมีความชุ่มชื้นอย่างสม่ำเสมอ การบรรเทาความรุนแรงของลมพายุ การป้องกัน การพังทลายของดิน การบรรเทาอุทกภัย การทำให้มีน้ำไหลอย่างสม่ำเสมอตลอดปี เป็นที่อยู่อาศัยของสัตว์ป่าและเป็นที่พักผ่อนหย่อนใจของมนุษย์แล้ว ป่าไม้ยังมีประโยชน์ทางตรงต่อสิ่งมีชีวิตต่างๆ โดยเฉพาะ มนุษย์นำมาใช้เป็นปัจจัยเกื้อหนุนต่อการดำรงชีพในชีวิตประจำวันในรูปของอาหาร ยารักษาโรค เครื่องนุ่งห่ม ที่อยู่อาศัย และปัจจัยเสริมต่างๆ ในรูปของไม้และของป่าต่างๆ (นิวัติ เรื่องพานิช,2533)

การใช้ทรัพยากรป่าไม้หรือพื้นที่ป่าไม้เป็นแหล่งท่องเที่ยว ก็เป็นการใช้ประโยชน์ทางตรงอีกแบบหนึ่ง ปัจจุบันการท่องเที่ยวจัดเป็นภาคอุตสาหกรรมที่สร้างรายได้เป็นอันดับหนึ่งให้กับประเทศไทย ซึ่งจากเดิมเราเคยมีไม้สักและข้าวเป็นสินค้าที่ทำรายได้เป็นอันดับหนึ่ง แต่เนื่องจาก สถานการณ์เปลี่ยนแปลงไปไม้สักที่เคยมีอย่างสมบูรณ์ถูกตัดลงเหลือน้อยจนไม่สามารถ ทำเป็นสินค้าออกได้ประกอบกับการยกเลิกสัมปทานทำไม้ในปี 2532 จึงทำให้ต้องเปลี่ยนวิธีการที่จะสร้างรายได้ให้กับประเทศ ดังนั้นทรัพยากรธรรมชาติที่เหลือซึ่งได้แก่ แหล่งท่องเที่ยวที่สวยงาม และความมีอรรถาศัยที่งดงามของคนไทย จึงกลายเป็นสิ่งดึงดูดใจให้ชาว

ต่างประเทศเข้ามาท่องเที่ยวในประเทศมากขึ้น สร้างรายได้อย่างมหาศาล รัฐบาลจึงมีนโยบายที่จะส่งเสริมการท่องเที่ยวในประเทศไทยให้เป็นที่สนใจของชาวต่างประเทศมากขึ้นเพื่อสร้างรายได้ให้กับประชาชนในชาติ เกิดความมั่นคง และเกิดพัฒนาที่ยั่งยืนต่อไป

ภาคตะวันออกเฉียงเหนือ มีพื้นที่ที่มีศักยภาพที่จะจัดให้เป็นแหล่งท่องเที่ยวมากมายโดยเฉพาะพื้นที่ป่าอนุรักษ์ที่ได้กำหนดให้เป็นอุทยานแห่งชาติและเขตรักษาพันธุ์สัตว์ป่าต่างๆ หลายแห่งมีสภาพป่าที่อุดมสมบูรณ์สวยงามและมีสถานที่ที่น่าท่องเที่ยวมากมาย การบริหารจัดการพื้นที่ดำเนินการโดยหน่วยงานภาครัฐแต่เพียงหน่วยเดียว ยังขาดการมีส่วนร่วมของภาคเอกชนและภาครัฐส่วนอื่นๆ เช่น องค์การบริหารส่วนท้องถิ่น ที่จะเข้ามาร่วมส่งเสริมให้เป็นแหล่งท่องเที่ยวที่ดึงดูดให้คนในประเทศและชาวต่างประเทศเข้ามาท่องเที่ยวอันจะทำให้เกิดรายได้แก่ราษฎรในท้องถิ่น จึงทำให้เกิดความสนใจที่จะศึกษาว่าภาคเอกชนและภาครัฐในภาคตะวันออกเฉียงเหนือมีส่วนร่วม และมีแนวคิดอย่างไรในการส่งเสริมการท่องเที่ยวในพื้นที่ป่าอนุรักษ์ เพื่อที่จะได้นำผลการศึกษามาเป็นข้อมูลให้รัฐบาลและหน่วยงานที่เกี่ยวข้องนำไปใช้ประโยชน์ในการส่งเสริมการท่องเที่ยวในภาคตะวันออกเฉียงเหนือให้สามารถแข่งขันกับภาคอื่นๆ หรืออาจจะรวมถึงในต่างประเทศได้ต่อไป

2. วัตถุประสงค์ของการวิจัย

2.1 เพื่อศึกษาข้อมูลพื้นฐานและสภาพทั่วไปของพื้นที่ป่าอนุรักษ์ในภาคตะวันออกเฉียงเหนือที่จะส่งเสริมให้เป็นแหล่งท่องเที่ยว

2.2 เพื่อศึกษาศักยภาพความเป็นไปได้และข้อจำกัดของพื้นที่ที่จะส่งเสริมให้เป็นแหล่งท่องเที่ยว

2.3 เพื่อศึกษาระดับการมีส่วนร่วมของภาครัฐและเอกชนในภาคตะวันออกเฉียงเหนือ ที่มีต่อการส่งเสริมการท่องเที่ยวในพื้นที่ป่าอนุรักษ์

2.4 เพื่อศึกษาความคิดเห็นและรูปแบบที่ต้องพัฒนาพื้นที่ป่าอนุรักษ์ให้เป็นแหล่งท่องเที่ยว

3. ประโยชน์ที่คาดว่าจะได้รับ

3.1 ทำให้ทราบถึงข้อมูลพื้นฐานและสภาพทั่วไปของพื้นที่ป่าอนุรักษ์ในภาคตะวันออกเฉียงเหนือ ซึ่งได้แก่ อุทยานแห่งชาติตาตโคตโน อุทยานแห่งชาติภูเรือ อุทยานแห่งชาติภูเวียง อุทยานแห่งชาติเขาพระวิหาร และอุทยานแห่งชาติเขาใหญ่ เพื่อส่งเสริมให้เป็นแหล่งท่องเที่ยว

3.2 ทำให้ทราบศักยภาพและข้อจำกัดของพื้นที่อุทยานแห่งชาติที่จะส่งเสริมเป็นแหล่งท่องเที่ยว

3.3 ทำให้ทราบถึงการมีส่วนร่วมของราษฎรในพื้นที่อุทยานแห่งชาติและพื้นที่ใกล้เคียงที่มีต่อการส่งเสริมการท่องเที่ยว

3.4 นำผลของการศึกษาที่ได้ไปใช้เป็นแนวทางในการส่งเสริมการท่องเที่ยวในรูปแบบของอุทยานแห่งชาติ

4. ขอบเขตของการศึกษาวิจัย

สถานที่ที่ใช้ในการเก็บข้อมูลในการศึกษาวิจัยครั้งนี้ เก็บข้อมูลจากนักท่องเที่ยวและราษฎรในพื้นที่อุทยานแห่งชาติและใกล้เคียงที่มาท่องเที่ยวในอุทยานแห่งชาติ 5 แห่ง ได้แก่ อุทยานแห่งชาติตาคลี อุทยานแห่งชาติภูเรือ อุทยานแห่งชาติภูเวียง อุทยานแห่งชาติเขาพระวิหาร และอุทยานแห่งชาติเขาใหญ่ รวมทั้งการศึกษาการมีส่วนร่วมของราษฎรในพื้นที่เพื่อพัฒนาและส่งเสริมอุทยานแห่งชาติเป็นแหล่งท่องเที่ยว

5. ระยะเวลาที่ทำการศึกษาวิจัย

การศึกษาวิจัยครั้งนี้กำหนดไว้ 1 ปี โดยเริ่มตั้งแต่ ตุลาคม 2548 ถึง กันยายน 2549 แต่เริ่มดำเนินการได้จริงในเดือน เมษายน 2549 ถึง ธันวาคม 2549

6. หน่วยงานที่จะนำผลการศึกษาไปใช้ประโยชน์

กรมอุทยานแห่งชาติสัตว์ป่าและพืชพันธุ์

บทที่ 2

แนวคิดและงานวิจัยที่เกี่ยวข้อง

การศึกษาการมีส่วนร่วมและการส่งเสริมการท่องเที่ยวในพื้นที่อุทยานแห่งชาติของภาคตะวันออกเฉียงเหนือ ผู้ศึกษาวิจัยได้ศึกษาค้นคว้าแนวคิดและงานวิจัยที่เกี่ยวข้องมาประกอบเป็นแนวทางการศึกษาวิจัย ดังนี้

2.1 ความหมายของการมีส่วนร่วม

ได้มีผู้ให้ความหมายของการมีส่วนร่วมในการพัฒนาของประชาชนในหลายลักษณะหลายรูปแบบ วิธีการ และวัตถุประสงค์ที่แตกต่างกันไปตามเนื้อหาเฉพาะที่ต้องการจะเน้นตามความสนใจของแต่ละคน ผู้ศึกษาได้รวบรวมความหมายของการมีส่วนร่วมไว้ดังนี้

องค์การสหประชาชาติ (1978) ได้ให้ความหมาย การมีส่วนร่วมของประชาชน คือ การสร้างโอกาสให้ประชาชนได้ร่วมกิจกรรมเพื่อได้รับประโยชน์โดยเท่าเทียมกัน บนพื้นฐานความสมัครใจ การตัดสินใจเพื่อกำหนดเป้าหมาย นโยบาย การวางแผนและการดำเนินงาน โครงการพัฒนา (อ้างใน ประภาพัญญ เวสารัชช,2528)

R. E. Kasperson and M. Breibart (1974) กล่าวว่า คือ การที่ประชาชนเป็นผู้กระทำกิจกรรมอย่างสร้างสรรค์และได้รับประโยชน์จากการดำเนินงานนั้น

Soctjipto Wisarojone (1978 อ้างใน สุพรชัย มั่งมีสิทธิ์ , 2535) กล่าวว่า การมีส่วนร่วมของประชาชน หมายถึง ประชาชนเป็นผู้นำการพัฒนาในขั้นตอนต่างๆ คือ การกำหนดเป้าหมายและวัตถุประสงค์ การจัดลำดับความสำคัญ การวางแผนการปฏิบัติตามแผน และเป็นผู้ได้รับความรู้จากการพัฒนา

R. Stavenhagen (อ้างใน สุพรชัย มั่งมีสิทธิ์ , 2535) กล่าวถึง การมีส่วนร่วมในท้องถิ่นว่า หมายถึง กระบวนการที่สมาชิกในชุมชนทำงานร่วมกันบนพื้นฐานความต้องการ ความสนใจ เพื่อบรรลุเป้าหมายร่วมกันในทางเศรษฐกิจ สังคม การเมือง และการดำเนินงานร่วมกัน ทั้งทางตรงและทางอ้อม

Norman Uphoff (1981 อ้างใน อนงค์ พัฒนจักร) ได้สร้างกรอบพื้นฐานเพื่ออธิบายและวิเคราะห์การมีส่วนร่วมในแง่ของรูปแบบการมีส่วนร่วมได้ 4 รูปแบบ คือ

1. การมีส่วนร่วมในการตัดสินใจ เป็นการตัดสินใจตั้งแต่ในระยะเริ่มต้น การตัดสินใจในช่วงของกิจกรรม และการตัดสินใจในการดำเนินกิจกรรม

2. การมีส่วนร่วมในการดำเนินกิจกรรม เป็นการเข้าร่วมโดยการสนับสนุนทางด้านทรัพยากรการเข้าร่วมในการบริหาร และการร่วมมือลงแรงร่วมใจ

3. การมีส่วนร่วมในการรับผลประโยชน์ ซึ่งอาจเป็นวัตถุประสงค์

4. การมีส่วนร่วมในการประเมินผล เป็นรูปแบบในการควบคุม ตรวจสอบการดำเนินงานทั้งหมด และเป็นการแสดงถึงการปรับตัวในการมีส่วนร่วมต่อไป

2.2 ความหมายของการส่งเสริม

สุรพล จันทราปัติย์ (2534) ได้ให้ความหมายของการส่งเสริมไว้ว่า การส่งเสริมหมายถึง กระบวนการแลกเปลี่ยนความรู้ ความสามารถ ทักษะและค่านิยมระหว่างบุคคลหรือกลุ่มที่มีความสัมพันธ์กัน เพื่อประโยชน์ในการปรับปรุงคุณภาพชีวิตและช่วยให้สามารถพึ่งพาตนเองได้ งานส่งเสริม (Extension work) เป็นกระบวนการที่มีความสำคัญในการพัฒนาการเกษตรและชนบทของประเทศ ในกลุ่มประเทศกำลังพัฒนาที่ประสบปัญหาความเสื่อมโทรมของทรัพยากรธรรมชาติ โดยเฉพาะอย่างยิ่งทรัพยากรป่าไม้นั้น มีความจำเป็นที่จะต้องให้ความสำคัญกับงานส่งเสริมป่าไม้อย่างจริงจังและต่อเนื่อง เนื่องด้วยงานส่งเสริมป่าไม้จะสามารถช่วยให้ประชาชนในชนบทมีความรู้และเข้าใจเกี่ยวกับความสำคัญของระบบธรรมชาติ ที่มีต่อระบบสังคมมนุษย์ อันจะส่งผลให้ลดภาวะการพึ่งพิงป่า หันกลับมาพึ่งพาตนเองมากขึ้น ซึ่ง ชัชวาลย์ สุทธิศรีศิลป์ (2535) กล่าวว่า การส่งเสริมป่าไม้ หมายถึง กระบวนการหรือวิธีการที่รัฐและหน่วยงานสาธารณะทั่วไป มีความพยายามร่วมกันส่งเสริมให้การสนับสนุนการพัฒนาป่า ทั้งนี้เพื่อยกระดับ/ปรับปรุงสถานะเศรษฐกิจและสังคมเกษตรกรรมรวมทั้งสิ่งแวดล้อมในชนบทให้ดีขึ้น โดยเฉพาะอย่างยิ่งเกษตรกรที่อยู่ใกล้ๆหรือภายในขอบเขตพื้นที่ป่าไม้ และสุรพล จันทราปัติย์ (2534) ได้ให้หลักการส่งเสริมไว้ดังนี้

2.2.1. การส่งเสริมต้องเริ่มจากสภาพที่เป็นจริงของกลุ่มบุคคลเป้าหมายและท้องถิ่น เพื่อที่จะตอบสนองความต้องการและแก้ไขปัญหาได้อย่างง่าย ตรงจุด และเกิดประสิทธิผล

2.2.2. พื้นฐานสำคัญของการส่งเสริม คือ ความร่วมมือ ด้วยพลังของการร่วมมือนี้ประชาชนจะสามารถตัดสินใจได้ว่า สิ่งที่เขาต้องการโดยแท้จริงนั้น คืออะไร ฉะนั้นในการส่งเสริมจึงต้องกระตุ้นและสนับสนุนให้ประชาชนร่วมมือกันคิดและทำงานกันเป็นกลุ่มเพื่อให้ได้สิ่งที่พวกเขาต้องการ

2.2.3. การส่งเสริมเป็นระบบการศึกษาด้วยความสมัครใจ ฉะนั้น การส่งเสริมจึงต้องเริ่มที่ผลประโยชน์ของกลุ่มบุคคลเป้าหมายก่อนเป็นเบื้องต้น แล้วจึงกระตุ้นจิตใจให้พวกเขาสนใจและร่วมกิจกรรมที่สอดคล้องกับความต้องการ และเป็นประโยชน์แก่พวกเขาเป็นส่วนใหญ่

2.2.4. การถ่ายทอดที่ดีในการส่งเสริม ย่อมใช้วิธีการส่งเสริมหลายวิธีเข้าประกอบกันไม่มีวิธีการส่งเสริมวิธีใดที่ใช้ได้อย่างมีประสิทธิภาพในทุกสถานการณ์

2.2.5. โครงการและกิจกรรมที่ส่งเสริม ต้องให้สอดคล้องกับความพร้อมของชุมชนเป็นสำคัญ โดยมุ่งใช้ทรัพยากรที่มีอยู่หรือหาได้ในท้องถิ่นให้เป็นประโยชน์มากกว่าที่จะเป็นทรัพยากรนอกท้องถิ่น

2.2.6. การดำเนินงานส่งเสริมต้องให้ผสมผสานกับกิจกรรมอื่น ๆ ที่บุคคลเป้าหมายเกี่ยวข้องหรือได้รับผลกระทบด้วย เพื่อให้เป็นที่ยอมรับของบุคคลเป้าหมายและชุมชนได้ง่ายและรวดเร็ว ทั้งอำนาจประโยชน์แก่พวกเขาทำให้มีคุณภาพชีวิตที่ดีขึ้น

2.2.7. เจ้าหน้าที่ส่งเสริมพึงตระหนักอยู่เสมอว่าเป้าหมายสุดท้ายของการส่งเสริมคือการพัฒนาประชาชนให้สามารถช่วยตนเองได้

2.3 ความหมายของการพัฒนาการท่องเที่ยวที่ยั่งยืน

การพัฒนาการท่องเที่ยวที่ยั่งยืนอาจแปลความหมายได้เป็นสองนัย กล่าวคือทั้งแบบกว้างและแบบแคบ (cf. Hunter 1955) ความหมายแบบแคบนั้นจำกัดอยู่กับระบบการท่องเที่ยวและมีการเกี่ยวข้องกับระยะทางสังคมน้อย ส่วนความหมายแบบกว้างนั้นมีการเชื่อมโยงระหว่างการท่องเที่ยวและระยะทางสังคมอย่างชัดเจน การกล่าวอ้างด้านล่างนี้เป็นการแสดงถึงการตีความการพัฒนาการท่องเที่ยวที่ยั่งยืนในแบบค่อนข้างแคบ

โดยสรุปแล้วหัวข้อต่าง ๆ ดังแสดงด้านล่างนี้เป็นหัวข้อที่มีการเน้นย้ำในการแปลความหมายแบบกว้างและแบบพรรณนาของการพัฒนาการท่องเที่ยวที่ยั่งยืน

- การพัฒนาการท่องเที่ยวอาจจะเกิดในกรณีที่ไม่มีการทำให้สิ่งแวดล้อมเสียหายและมีการคำนึงถึงความสมดุลของระบบนิเวศ
- การพัฒนาการท่องเที่ยวที่ยั่งยืนนั้นโดยส่วนมากประกอบด้วยการพัฒนาขนาดเล็ก และคำนึงถึงกลุ่มชุมชนในท้องถิ่น
- การพัฒนาการท่องเที่ยวที่ยั่งยืนคำนึงถึงว่าใครเป็นคนได้กำไรจากการท่องเที่ยวโดยจุดมุ่งหมายจริงๆ คือ การไม่หาประโยชน์จากประชากรในเขตพื้นที่

2.4 วิธีดำเนินการศึกษา

การศึกษาวิจัยครั้งนี้เป็นการศึกษาวิจัยภาคสนามในลักษณะการวิจัยเชิงสำรวจ (Survey Research) โดยเก็บรวบรวมเชิงปริมาณและเชิงคุณภาพ จากประชากรและกลุ่มตัวอย่างที่อยู่ในพื้นที่ แล้วนำมาวิเคราะห์ในเชิงสถิติ

2.4.1 ประชากรเป้าหมายที่ใช้ในการศึกษาวิจัย แก่ กลุ่มนักท่องเที่ยวที่มาท่องเที่ยวอุทยานแห่งชาติ จากนอกพื้นที่และในพื้นที่ สำหรับการศึกษาวิจัยการมีส่วนร่วมในการส่งเสริมการท่องเที่ยวจะเป็นราษฎรในพื้นที่ใกล้เคียงอุทยานแห่งชาติในรัศมีประมาณ 5 กิโลเมตร

2.4.2 กลุ่มตัวอย่าง จากนักท่องเที่ยวที่มาจากนอกพื้นที่และในพื้นที่กำหนดให้เก็บตัวอย่าง กลุ่มละประมาณ 300 ตัวอย่าง รวม 600 ตัวอย่าง โดยเก็บกระจายในแต่ละเดือนอย่างน้อย 3 เดือน และการเก็บข้อมูลการมีส่วนร่วมในการส่งเสริมการท่องเที่ยวเก็บจากราษฎรในพื้นที่อุทยานแห่งชาติและพื้นที่ใกล้เคียง ในรัศมี 5 กิโลเมตร โดยคัดเลือกจากผู้รู้ มีประสบการณ์ และสมาชิก อบต.

2.4.3 หน่วยของการวิเคราะห์ สำหรับศึกษาวิจัยครั้งนี้ใช้ระดับบุคคลเป็นหน่วยของการวิเคราะห์

2.4.4 เครื่องมือที่ใช้ในการศึกษาและการวิเคราะห์ข้อมูล

2.4.4.1 แบบสัมภาษณ์ มีการออกแบบสัมภาษณ์ปรับปรุง แบบสัมภาษณ์ให้เหมาะสม แล้วจึงเก็บข้อมูลจากตัวอย่างที่คัดเลือก

2.4.4.2 แบบสัมภาษณ์การมีส่วนร่วมในการส่งเสริมการท่องเที่ยว เนื่องจากเป็นการศึกษาเชิงคุณภาพจึงได้มีการกำหนดกรอบแบบสัมภาษณ์ให้ครอบคลุมเนื้อหาที่ต้องการ แล้วนำไปจัดเวทีชาวบ้านให้มีการอภิปรายร่วมกัน

2.4.4.3 การวิเคราะห์ข้อมูล เมื่อเก็บข้อมูลได้แล้วทำการวิเคราะห์ประมวลผลด้วยเครื่องคอมพิวเตอร์ โดยใช้โปรแกรมสำเร็จรูปสำหรับการวิจัยทางสังคมศาสตร์ (Statistical Package for the Social Science / SPSS)

2.4.4.4 สถิติที่ใช้ในการวิเคราะห์ข้อมูล ได้แก่ ร้อยละ และค่าเฉลี่ย

เอกสารอ้างอิง

- บรรชัย สืบสังข์.2535.ปัจจัยที่มีต่อความรู้ ความตระหนักและพฤติกรรมเกี่ยวกับปัญหาสิ่งแวดล้อมของประชาชนในเทศบาลเมืองขอนแก่น.วิทยานิพนธ์ปริญญาศิลปศาสตรมหาบัณฑิต.บัณฑิตวิทยาลัย มหาวิทยาลัยขอนแก่น.
- บุญเลิศ ศุกดิลก.2526.การสื่อสารในสังคม. เอกสารสอบชุดวิชามนุษย์กับสังคม หน่วยที่ 11 - 15 มหาวิทยาลัยสุโขทัยธรรมาธิราช พิมพ์ครั้งที่ 4 นนทบุรี : ป.สัมพันธ์พานิช.
- ประภาเพ็ญ เวสารัชช.2528.รายงานการวิจัยเรื่อง การมีส่วนร่วมของประชาชนในกิจกรรมเพื่อการพัฒนาชนบท.กรุงเทพมหานคร:สถาบันไทยคดีศึกษา มหาวิทยาลัยธรรมศาสตร์.
- เสถียร เขยประทับ.2524.องค์ประกอบการเผยแพร่นวัตกรรม.วารสารนิเทศศาสตร์ ปี 2524.
- สุพรชัย มั่งมีสิทธิ์.2535.การศึกษาการมีส่วนร่วมของชาวบ้านในการจัดการป่าชุมชนในโครงการขององค์กรพัฒนาเอกชน : ศึกษากรณีโครงการป่าชุมชนที่ริเริ่มโดยศูนย์พัฒนาหมู่บ้านชนบทแบบผสมผสาน อำเภอบ้านไผ่ จังหวัดขอนแก่น.วิทยานิพนธ์ปริญญาศิลปศาสตรมหาบัณฑิต.บัณฑิตวิทยาลัย มหาวิทยาลัยขอนแก่น.
- สุรพล จันทราปัติย์.2532.หลักและวิธีดำเนินงานส่งเสริมการป่าไม้.วนศาสตร์ชุมชนสำหรับเจ้าหน้าที่ส่งเสริมป่าไม้.ศูนย์วิจัยป่าไม้ คณะวนศาสตร์ มหาวิทยาลัยเกษตรศาสตร์ : อักษรสยามการพิมพ์.
- อนงค์ พัฒนจักร.2535.การมีส่วนร่วมของสตรีในการพัฒนาทรัพยากรป่าไม้ กรณีศึกษาหมู่บ้านห้วยม่วง จังหวัดขอนแก่น.วิทยานิพนธ์ปริญญาศิลปศาสตรมหาบัณฑิต.บัณฑิตวิทยาลัย มหาวิทยาลัยขอนแก่น.

Kasperson, R. E. and Breitbank M. 1974.**Participation,Decentralization and Advocacy Planning**.Resource Paper No.25.Washington D.C : Association of American Geographers.

บทที่ 3

ข้อมูลพื้นฐานพื้นที่ศึกษาอุทยานแห่งชาติภาคตะวันออกเฉียงเหนือ

อุทยานแห่งชาติ คือ พื้นที่ประกอบด้วยทรัพยากรธรรมชาติที่มีความสำคัญทางระบบนิเวศวิทยา ซึ่งมีความสวยงามที่เป็นเอกลักษณ์เฉพาะตัว ไม่ว่าจะเป็นทัศนียภาพอันงดงาม น้ำตก ถ้ำ และภูเขา หรือดอกไม้ และสัตว์นานาชนิด ที่มีความสำคัญยิ่งอุทยานแห่งชาติของประเทศไทยถือเป็นแหล่งท่องเที่ยวที่มีความหลากหลายมากมาย เป็นแหล่งที่อยู่อาศัยของพืชและสัตว์ที่มีคุณค่าในเชิงวิทยาศาสตร์ เศรษฐกิจ และเชิงนิเวศวิทยา อุทยานแห่งชาติของไทยส่วนใหญ่ถือเป็นแหล่งที่มีความสำคัญ ทั้งทางความสวยงามทางธรรมชาติและประวัติศาสตร์ ความสวยงามทางธรรมชาติ ภูมิประเทศ

3.1 อุทยานแห่งชาติภูเรือ จังหวัดเลย



3.1.1 ข้อมูลทั่วไป

อุทยานแห่งชาติภูเรือ มีพื้นที่ครอบคลุมท้องที่อำเภอภูเรือ และอำเภอท่าลี่ จังหวัดเลย อาณาเขตด้านทิศเหนืออยู่ติดกับประเทศลาว รูปพรรณสัณฐานของภูเรือมีรูปร่างลักษณะเหมือนเรือใหญ่บนยอดดอยสูงเป็นภูผาสีสนิมสะดูดตาหินบงก้อนมีลักษณะเหมือนถูกปั้นแต่งไว้ ชาวบ้านเรียกว่า “กว๊านสมอ” โดยรอบ ๆ จะเห็นยอดดอยเป็นขุนเขาน้อยใหญ่ใกล้เคียงเป็นผ้าขาวด้วยละอองน้ำหมอก ปกคลุมไว้ท่ามกลางป่าอันอุดมสมบูรณ์ มีเนื้อที่ประมาณ 120.84 ตารางกิโลเมตร ในปี พ.ศ. 2519 อธิบดีกรมป่าไม้ เดินทางมาราชการที่อุทยานแห่งชาติภูกระดึง นายสุจินต์ เพชรัตน์ ปลัดจังหวัดเลย ได้ให้ความเห็นว่า ควรส่งเสริมป่าภูเรือให้เป็นสถานที่ท่องเที่ยวของจังหวัด จากนั้นจังหวัดเลยจึงให้ทางอำเภอภูเรือสำรวจพื้นที่ป่าภูเรือ ซึ่งอำเภอภูเรือได้รายงานถึงจังหวัดเลยว่าพื้นที่ป่าภูเรือมีทรัพยากรธรรมชาติที่สวยงามสำคัญหลายแห่ง เช่น ป่าไม้ น้ำตก ทิวทัศน์ เหมาะที่จะจัดตั้งเป็นอุทยานแห่งชาติได้ กองอุทยานแห่งชาติ กรมป่าไม้ จึงได้ให้เจ้าหน้าที่ไปทำการสำรวจหาข้อมูลเบื้องต้นของป่าภูเรือ ท้องที่อำเภอภูเรือ และอำเภอท่าลี่ จังหวัดเลย ปรากฏว่า ป่าแห่งนี้อยู่ในเขตป่าหมายเลข 23 ตามมติคณะรัฐมนตรี เมื่อวันที่ 12 พฤศจิกายน 2506 ให้รักษาไว้ให้เป็นป่าถาวรของชาติ พื้นที่ป่าภูเรือประกอบด้วยทิวเขาสูง สลับซับซ้อนเรียงรายเป็นรูปต่างๆ นำพิศวงสลับ

กับที่ราบเป็นบางส่วน สาเหตุที่ชื่อนานนามว่า “ภูเรือ” เพราะมีภูเขาสูงหนึ่งมีชะง่อนผายื่นออกมาดูคล้ายลำเกาใหญ่ และที่ราบบนยอดเขามีลักษณะคล้ายท้องเรือตลอดจนมีธรรมชาติและทิวทัศน์ที่สวยงาม เหมาะสมที่จะจัดตั้งเป็นอุทยานแห่งชาติ กองอุทยานแห่งชาติ กรมป่าไม้ ได้นำเสนอคณะกรรมการอุทยานแห่งชาติ ซึ่งมีมติในการประชุมเมื่อวันที่ 12 ธันวาคม 2521 เห็นชอบให้กำหนดพื้นที่ป่าดังกล่าวเป็นอุทยานแห่งชาติ โดยได้มีพระราชกฤษฎีกากำหนดบริเวณที่ดินป่าภูเรือในท้องที่ตำบลลอฮี ตำบลท่าลี่ อำเภอท่าลี่ และตำบลลาดค่าง ตำบลหนองบัว ตำบลร่องจิก อำเภอภูเรือ จังหวัดเลย ให้เป็นอุทยานแห่งชาติ ประกาศในราชกิจจานุเบกษา เล่ม 96 ตอนที่ 124 วันที่ 26 กรกฎาคม 2522 นับเป็นอุทยานแห่งชาติลำดับที่ 16 ของประเทศ

3.1.2 ลักษณะภูมิประเทศ

อุทยานแห่งชาติภูเรือ มีลักษณะภูมิประเทศเป็นทิวเขาสูงสลับซับซ้อนประกอบด้วย เขาหินทรายเป็นส่วนใหญ่ นอกจากนั้นเป็นหินแกรนิตสลับกันไป ลักษณะเช่นนี้จึงทำให้มีที่ราบสูงสลับกับยอดเขาสูงทั่วไป มียอดเขาสูงที่สุดคือ ยอดภูเรือ มีความสูงถึง 1,365 เมตร จากระดับน้ำทะเลปานกลาง ยังมียอดเขาที่สำคัญ คือ ยอดเขาภูสัน มีความสูง 1,035 เมตร จากระดับน้ำทะเลปานกลาง และยอดภูกุ มีความสูง 1,000 เมตร จากระดับน้ำทะเลปานกลาง ลักษณะเช่นนี้เองจึงเป็นแหล่งต้นน้ำลำธารที่สำคัญก่อให้เกิดลำธารหลายสาย เช่น ห้วยน้ำด่าน ห้วยบง ห้วยเกียงนา ห้วยทรายขาว ห้วยดี๋ว และห้วยไผ่ ซึ่งเป็นต้นกำเนิดของน้ำตกห้วยไผ่ที่สวยงามแห่งหนึ่ง

3.1.3 ลักษณะภูมิอากาศ

อุทยานแห่งชาติภูเรืออยู่ในท้องที่จังหวัดเลย ซึ่งเป็นจังหวัดที่มีอากาศหนาวเย็นที่สุดของประเทศไทย และอยู่บนยอดเขาสูง จึงทำให้มีอากาศเย็นตลอดปี โดยเฉพาะในช่วงฤดูหนาวจะหนาวเย็นมาก จนกระทั่งน้ำค้างบนยอดหญ้าจะแข็งตัวกลายเป็นเกล็ดน้ำแข็ง ซึ่งมีภาษาพื้นเมืองเรียกว่า “แม่คะนิง” ผู้ที่จะไปพักผ่อนควรเตรียมตัวให้พร้อมที่จะเผชิญกับความหนาวเย็น

3.1.4 พืชพรรณและสัตว์ป่า

ภูเรือ มีสภาพป่าหลายชนิดปะปนกันอย่างสวยงาม ทั้งป่าเบญจพรรณ ป่าเต็งรัง ป่าดงดิบ ป่าสนเขา โดยเฉพาะยอดภูเรือ ประกอบด้วยป่าสนเขาสลับกับสวนหินธรรมชาติแซมด้วยพุ่มไม้เตี้ย สลับด้วยทุ่งหญ้าเป็นระยะ ไม้พื้นล่างที่พบโดยทั่วไป ได้แก่ กุหลาบป่า มอส เฟิร์น และกล้วยไม้ที่สวยงาม เช่น ม้าวิ่ง สามปอย ไอยเรศ เอื้องคำ เอื้องผึ้ง เอื้องเงิน ซึ่งขึ้นตามต้นไม้และโขดหิน กล้วยไม้เหล่านี้จะออกดอกบานสะพรั่งให้ชมสลับกันไปตลอดทั้งปี นอกจากนี้ ป่าภูเรือยังมีสัตว์ป่าที่ชุกชุมพอสมควรที่พบบ่อย เช่น หมู กวางป่า หมูป่า หมาไน ลิง พญากระรอกดำ ไก่ฟ้า พญาล่อ ไก่ป่า และชุกชุมไปด้วยกระต่ายป่า เต่าเตี้อย เต่าปูลู และนกชนิดต่างๆ ที่สวยงามอีกมากมาย โดยเฉพาะในฤดูหนาวจะอพยพมาจากประเทศจีนเป็นจำนวนมาก

3.1.5 แหล่งท่องเที่ยวที่สำคัญ

ผาโหล่นน้อย

เป็นจุดชมพระอาทิตย์ขึ้นที่สวยงาม สามารถมองเห็นภูหลวง ภูผาสาด ภูครึ่ง และทะเลภูเขา อยู่ห่างจากที่ทำการอุทยานแห่งชาติ ประมาณ 3 กิโลเมตร

ผาช้ำทองหรือผากุหลาบขาว

เป็นหน้าผาสูงชันและเป็นแหล่งน้ำซับ ประกอบด้วยมีไลเคนที่มีสีเหลืองคล้ายสีทอง เรียกว่า “ผาช้ำทอง” เป็นจุดชมทิวทัศน์อีกจุดหนึ่ง อยู่ห่างจากที่ทำการอุทยานแห่งชาติตามเส้นทางที่จะไปผาโหล่นน้อยประมาณ 2.5 กิโลเมตร

น้ำตกห้วยไผ่

เป็นน้ำตกสูงชัน สูงประมาณ 30 เมตร สายน้ำพุ่งแรงใสสะอาด อยู่ห่างจากที่ทำการอุทยานแห่งชาติประมาณ 2 กิโลเมตร เป็นแหล่งน้ำที่สำคัญในการใช้ทำน้ำประปาในอำเภอภูเรือ

ยอดภูเรือ

เป็นจุดที่สูงที่สุดในเขตอุทยานแห่งชาติ อยู่สูงประมาณ 1,365 เมตร จากระดับน้ำทะเลปานกลาง เป็นหน้าผาสูงชัน พื้นที่โดยรอบปกคลุมด้วยป่าสนเขา ทั้งสนสองใบและสนสามใบ สลับกับลานหินธรรมชาติ ต้องเดินขึ้นเขาจากผาโหล่นน้อยมาประมาณ 700 เมตร จากจุดนี้สามารถมองเห็นทัศนียภาพที่สวยงามได้รอบด้านกระทั่งเห็นแม่น้ำเหือง และแม่น้ำโขง ซึ่งกั้นพรมแดนไทย – ลาว บนยอดภูเรือยังเป็นที่ประดิษฐานพระพุทธรูปนาวาบรรพต ซึ่งชาวภูเรืออัญเชิญมาจากอยุธยาด้วย จากยอดภูเรือมีเส้นทางเดินป่าผ่านบริเวณที่มีดอกไม้เล็ก ๆ เช่น กระดุมเงิน ดาวเรืองภู ภูเปราะภู ซึ่งออกดอกสวยงามในช่วงหน้าหนาว ที่ป่าสนบริเวณทุ่งกวาวตาย มีดอกกระเจียวบานในช่วงต้นฤดูฝนราวเดือนพฤษภาคม นอกจากนั้นยังมี ลานหินพานขันหมาก เป็นลานหินแตกเป็นรอยตื้น ๆ ที่จะพบดอกไม้ที่ขอบชั้นตามลานหิน เช่น เอื้องม้าวัง อยู่ทั่วไป เส้นทางเดินป่าจะวกกลับไปลานกางเต็นท์ในบริเวณที่ทำการอุทยานแห่งชาติ

สวนหินพาลี

เป็นลานหินกว้างใหญ่ เต็มไปด้วยก้อนหินรูปทรงแปลกตาตั้งอยู่เรียงราย บางก้อนคล้ายเสาหินสูง บางก้อนคล้ายดอกเห็ด สวนหินพาลีอยู่ใกล้บริเวณลานกางเต็นท์

กิจกรรม : เที่ยวถ้ำ/ธรณีวิทยา

ถ้ำไทร

อยู่ห่างจากศูนย์บริการนักท่องเที่ยวที่ 2 (ภูสน) ประมาณ 500 เมตร ทางด้านทิศตะวันตกเฉียงใต้ ถ้ำไทรเป็นถ้ำหินทราย ปากทางเข้าถ้ำจะแคบมากต้องลงในทางดิ่งประมาณ 30 เมตร เมื่อถึงที่ราบ

ภายในถ้ำจะเป็นห้องโถงขนาดใหญ่ กว้างประมาณ 30 เมตร ยาวประมาณ 150 เมตร ภายในถ้ำประกอบด้วยหินทรายเป็นแผ่น ๆ ซึ่งจะอยู่ตามเพดานถ้ำ ส่วนพื้นล่างจะเป็นลักษณะเม็ดทรายที่ไหลมา กับน้ำ และในบริเวณปลายสุดของถ้ำจะมีสายธารน้ำไหลตลอดเวลา บางช่วงจะมีลักษณะเป็นน้ำตกที่เกิดภายในถ้ำ และเมื่อสายน้ำกระทบแสงไฟจะเกิดเป็นประกายที่สวยงาม ภายในถ้ำจะมีค้างคาวอาศัยอยู่เป็นจำนวนมาก



แหล่งท่องเที่ยวอื่น ๆ

อุทยานแห่งชาติยังมีจุดเด่นที่สวยงามอีกหลายแห่ง เช่น ลาดหินแตก หินค้างหม้อ หินวันอน หินพระคิวง สวนหินเต่า ศาลารับเสด็จ ลาดเหมือนแอ ลานสาวเอ้ ทุ่งหินเหล็กไฟ น้ำตกแก่งสุข และ สระสวรรค์ ตามตำนานรักภูท่ง (ภูเรือ) และภูครั้ง เป็นต้น

3.1.6 การคมนาคม

จังหวัดเลยอยู่ห่างจากกรุงเทพฯ ประมาณ 558 กิโลเมตร จากจังหวัดเลยเดินทางไปโดยทางหลวงแผ่นดินหมายเลข 203 ระยะทางประมาณ 48 กิโลเมตร ถึงตัวอำเภอภูเรือ จากนั้นเดินทางต่อไปอีก 4 กิโลเมตร ถึงที่ทำการอุทยานแห่งชาติ

3.2 อุทยานแห่งชาติภูเวียง จังหวัดขอนแก่น



3.2.1 ข้อมูลทั่วไป

คำว่า “ภูเวียง” เป็นท้องที่อำเภอที่เก่าแก่ของจังหวัดขอนแก่นอำเภอหนึ่ง และยังเป็นชื่อเรียกของเทือกเขาซึ่งปัจจุบันได้มีพระราชกฤษฎีกากำหนดพื้นที่ป่าภูเวียงให้เป็นอุทยานแห่งชาติ อยู่ในท้องที่อำเภอภูเวียง อำเภอสีชมพู อำเภอชุมแพ และกิ่งอำเภอหนองนาคำ จังหวัดขอนแก่น มีหลักฐานว่าป่าภูเวียงเคยเป็นแหล่งชุมชนโบราณที่มีอารยธรรมเมื่อหลายพันปีล่วงมาแล้ว มีการขุดพบกระดูกมนุษย์โบราณ เครื่องมือ เครื่องใช้ โลหะสำริด พระนอนสมัยทวาราวดี รวมทั้งภาพเขียนสีสมัยก่อนประวัติศาสตร์ที่ถ้ำ (หลืบเงิน) บนเทือกเขาภูเวียง นอกจากนั้นเมื่อประมาณปี พ.ศ. 2519 มีการค้นพบรอยเท้าและซากกระดูกไดโนเสาร์ และสัตว์โลกดึกดำบรรพ์อายุเกือบ 200 ล้านปี ซึ่งสมเด็จพระเทพรัตนราชสุดาสยามบรมราชกุมารี ทรงสนพระทัยและเสด็จทอดพระเนตร เมื่อวันที่ 3 พฤศจิกายน 2532 เดิมป่าภูเวียงได้ประกาศเป็นป่าสงวนแห่งชาติ ตามกฎกระทรวงฉบับที่ 64 พ.ศ. 2508 ลงวันที่ 24 มิถุนายน 2508 และได้เปิดการทำไม้ในพื้นที่ดังกล่าวตามเงื่อนไขของรัฐบาล โดย

มีบริษัทขอนแก่นทำไม้เป็นผู้รับสัมปทาน จากการที่พลเอกหาญ สีนานนท์ รัฐมนตรีว่าการกระทรวงเกษตรและสหกรณ์ ได้เดินทางไปตรวจราชการและทำการบินตรวจสภาพป่าทางอากาศ เมื่อวันที่ 16 พฤษภาคม 2530 พบว่า สภาพป่าบางส่วนมีสภาพสมบูรณ์ดี จึงดำริให้สงวนป่าที่สมบูรณ์ไว้เป็นอุทยานแห่งชาติ และให้จัดเจ้าหน้าที่ออกตรวจสอบและติดตามผลการทำไม้ตามเงื่อนไขสัมปทานในส่วนที่ได้ผ่านการทำไม้แล้วและที่กำลังดำเนินการทำไม้อยู่ ผลการตรวจสอบโดยคณะเจ้าหน้าที่จากกรม.ภาค 2 และเจ้าหน้าที่ป่าไม้จังหวัดขอนแก่น เมื่อวันที่ 23 พฤษภาคม 2530 ปรากฏว่า การทำไม้ในป่าสัมปทานโครงการภูเวียง (ขก.2) ตอน 7 แปลง 21 โดยบริษัทขอนแก่นป่าไม้ ได้ดำเนินการทำไม้ตามระเบียบ นโยบาย และเงื่อนไขสัมปทาน และได้เหลือไม้ที่สงวนไว้พอประมาณ ซึ่งรัฐมนตรีว่าการกระทรวงเกษตรและสหกรณ์ ได้มีบันทึกสั่งการ ลงวันที่ 16 มิถุนายน 2530 ให้กรมป่าไม้พิจารณาจัดตั้งเป็นอุทยานแห่งชาติภูเวียง กรมป่าไม้ได้ออกคำสั่ง ที่ 1162/2530 ลงวันที่ 22 กรกฎาคม 2530 ให้นายอุดม ยกฉวี เจ้าพนักงานป่าไม้ 4 ไปทำการสำรวจเบื้องต้นป่าภูเวียง และบริเวณป่าใกล้เคียงเป็นอุทยานแห่งชาติ และได้รับรายงาน ว่า พื้นที่ป่าดังกล่าวและบริเวณใกล้เคียงมีแหล่งท่องเที่ยวและจุดเด่นทางธรรมชาติหลายแห่งและมีหลักฐานทางประวัติศาสตร์ เหมาะสมที่จะดำเนินการจัดตั้งเป็นอุทยานแห่งชาติ กรมป่าไม้จึงได้มีคำสั่ง ที่ 1643/2530 ลงวันที่ 8 ตุลาคม 2530 ให้นายอุดมศักดิ์ สุพรรณพงศ์ เจ้าพนักงานป่าไม้ 4 ไปดำเนินการจัดตั้งพื้นที่บริเวณป่าภูเวียงและพื้นที่ป่าบริเวณใกล้เคียง ในท้องที่อำเภอภูเวียง อำเภอสีชมพู จังหวัดขอนแก่น และได้ดำเนินการตามขั้นตอนมีพระราชกฤษฎีกากำหนดบริเวณที่ดินป่าภูเวียง ในท้องที่ตำบลกุดธาตุ ตำบลในเมือง ตำบลบ้านโคก ตำบลเขาน้อย ตำบลชนวน ตำบลบ้านเรือ ตำบลเมืองเก่าพัฒนา ตำบลสงเปือย ตำบลนาชุมแสง อำเภอภูเวียง ตำบลวังเพิ่ม ตำบลศรีสุข ตำบลนาจาน อำเภอสีชมพู และตำบลวังหินลาด ตำบลหนองเสาเล้า ตำบลหนองไผ่ และตำบลข้าวเรียง อำเภอชุมแพ จังหวัดขอนแก่น พื้นที่ประมาณ 203,125 ไร่ หรือ 325 ตารางกิโลเมตร เป็นอุทยานแห่งชาติ ตามประกาศในราชกิจจานุเบกษา เล่ม 108 ตอนที่ 215 ลงวันที่ 8 ธันวาคม 2534 นับเป็นอุทยานแห่งชาติลำดับที่ 71 ของประเทศ

3.2.2 ลักษณะภูมิประเทศ

อุทยานแห่งชาติภูเวียงมีลักษณะภูมิประเทศโดยทั่วไปเป็นเทือกเขาล้อมเป็นวงอยู่ 2 ชั้น ตรงกลางเป็นแอ่งขนาดใหญ่คล้ายแอ่งกระทะซึ่งเป็นที่ราบและลอนลาด ส่วนพื้นที่โดยรอบแอ่งมีลักษณะเป็นเทือกเขาซึ่งมีมุมเทเข้าหาใจกลางแอ่ง ประกอบด้วยเทือกเขาที่มีความลาดชันปานกลางถึงลาดชันสูง เทือกเขาชั้นนอกสุดมียอดเขาสูงสุด 844 เมตร จากระดับน้ำทะเลปานกลาง บริเวณทิศตะวันตกเฉียงใต้ของพื้นที่ และเทือกเขาชั้นในมียอดเขาสูงสุด 470 เมตร จากระดับน้ำทะเลปานกลาง บริเวณทิศเหนือของพื้นที่เทือกเขาชั้นในนี้เองที่เป็นแหล่งฟอสซิลไดโนเสาร์ ส่วนระดับต่ำสุดของเชิงเขาอยู่ระดับ 210 เมตร จากระดับน้ำทะเลปานกลาง อุทยานแห่งชาติภูเวียงตั้งอยู่บนที่ราบสูงโคราชมีลักษณะเป็นหินชั้น ซึ่งเกิดจากการสะสมตัวของตะกอนบนแผ่นดินหนากว่า 4,000 เมตร ชั้นของหินตะกอนมักมีสีแดงเกือบทั้งหมดเรียกว่า หินชั้นตะกอนแดง หรือกลุ่มหินโคราช

ประกอบด้วย หน่วยหินเขาพระวิหาร หินเสาขัว หินภูพาน และหินโคกกรวด หินดังกล่าวถูกปกคลุมด้วยตะกอนร่วนและดินยุคควอเทอร์นารี และยุคปัจจุบัน ซึ่งในพื้นที่อุทยานแห่งชาติภูเวียงนั้น ยังมีการสำรวจสายแร่ยูเรเนียมในพื้นที่อีกด้วย อุทยานแห่งชาติภูเวียงเป็นแหล่ง ต้นน้ำลำธารของ ห้วยทรายขาวซึ่งจะไหลลงลำน้ำพอง ห้วยบังทึง ห้วยน้ำไหล ซึ่งจะไหลลงลำน้ำเชิญ ห้วยเรือ ห้วยขุมปูน ห้วยน้ำบอง และห้วยมะนาว ซึ่งจะไหลลงห้วยบอง ทั้งลำน้ำพอง ห้วยบอง และลำน้ำเชิญ จะไหลลงอ่างเก็บน้ำอุบลรัตน์

3.2.3 ลักษณะภูมิอากาศ

อุทยานแห่งชาติภูเวียงได้รับอิทธิพลจากลมมรสุมตะวันออกเฉียงใต้ จึงแบ่งออกเป็น 3 ฤดู ดังนี้ ฤดูร้อน ระหว่างเดือนมีนาคม - เมษายน อุณหภูมิเฉลี่ยสูงสุดในเดือนเมษายน 36.5 องศาเซลเซียส ฤดูฝน ระหว่างเดือนพฤษภาคม - ตุลาคม ปริมาณน้ำฝนเฉลี่ยรายปี 1,199 มิลลิเมตร ฤดูหนาว ระหว่างเดือนพฤศจิกายน - กุมภาพันธ์ อุณหภูมิเฉลี่ยต่ำสุดในเดือน ธันวาคม 16.6 องศาเซลเซียส

3.2.3 พืชพรรณและสัตว์ป่า

สภาพป่าบริเวณอุทยานแห่งชาติภูเวียงแบ่งออกได้เป็น 3 ประเภท คือ ป่าดิบแล้ง ซึ่งมีพื้นที่มากที่สุด รองลงมาได้แก่ ป่าเต็งรัง และป่าเบญจพรรณ

ป่าดิบแล้ง ส่วนใหญ่กระจายตัวอยู่ทางตอนเหนือของเขตอุทยานแห่งชาติ และบริเวณลำธาร พันธุ์ไม้ที่สำคัญได้แก่ ตะเคียนหิน ชิงชัน พะยูง สมพง กระบก มะค่าโมง เขลง คอแลน ปอแดง สะแกแสง ฯลฯ พืชพื้นล่างและพืชอิงอาศัย ได้แก่ เอื้องหมายนา จันผา ขมิ้น โศก กระเจียวขาว ชายผ้าสีดา เอื้องแปรงสีพื้น เอื้องเขาแกะ นางอ้ว และกล้วยไม้ดง เป็นต้น

ป่าเต็งรัง ขึ้นปกคลุมตามเชิงเขาบริเวณต่ำกว่าป่าดิบแล้ง กระจายตัวอยู่บริเวณภูประตู่ตีหมา และแนวภูเขาต่อเนื่องรอบในของเทือกเขาภูเวียง และกระจายตัวอยู่เชิงเขารอบนอกเทือกเขาภูเวียง พันธุ์ไม้ที่สำคัญ ได้แก่ ยางกราด เหียง พลวง เต็ง รัง ยอป่า มะเกลือกา สมอ ตีนนก ฯลฯ พืชพื้นล่างได้แก่ เอื้องหมายนา หญ้าเพ็ก มะลิป่า เปราะ กระเจียว เฟินแผง และเฟินก้านดำ เป็นต้น

ป่าเบญจพรรณ อยู่ระหว่างรอยต่อของป่าดิบแล้งและป่าเต็งรัง และปะปนอยู่ในป่าเต็งรังบ้าง กระจายตัวในพื้นที่บางส่วนบริเวณภูประตู่ตีหมาและเชิงเขารอบนอกเทือกเขาภูเวียง พันธุ์ไม้ที่สำคัญ ได้แก่ ประดู่ เสลา ตะแบกใหญ่ รัก รกฟ้า ทองหลางป่า แคทราย และตีนนก ฯลฯ สัตว์ป่าที่อาศัยอยู่ในผืนป่าภูเวียงประกอบด้วย หมูป่า สุนัขจิ้งจอก ลิงวอก อีเห็นข้างลาย กระต่ายป่า กระรอกหลากสี กระจอน กระรอกบินเล็กแก้มขาว กระแตเหนือ กระรอกบิน ค้างคาวปากย่น หนูท้องขาว หนูจืด นกเป็ดผีเล็ก เป็ดแดง เหยี่ยวขาว เหยี่ยวนกเขาชิศรา ไก่ป่า นกกระทาท่ง นกคุ่มอกลาย นกกิ้ง นกกระแตแต้แว๊ด นกเขาเปล้าธรรมดา นกพิราบป่า นกเขาไฟ นกแขกเต้า นกบั้งรอกใหญ่ นกกระปูดใหญ่ นกฮูก นกเค้าแมว นกตะขาบทุ่ง นกโพระดกธรรมดา นกแอ่นตาล นกนางแอ่นบ้าน นกปรอดเหลืองหัวจุก นกแซงแซวหางปลา นกกินแมลงออกเหลือง นกกระจับ

หญาอกเทา นกยางเขนบ้าน นกเอี้ยงสาธลลกา นกกินปลือกเหลลอง จั้งจกหางแบน ตุ๊กแกบ้าน กั้งก้า หัวแดง แอ้ จั้งเหลนหลากหลาย จั้งเหลนบ้าน งูจองาง คางคกบ้าน เขยัดจะนา กบบัว กบอ่อง กบนา กบหนอง ปาดบ้าน อั้งอ่างกันซัด อั้งอ่างบ้าน อั้งน้ำเต้า ฯลฯ นอกจากนี้ยังมีปลาน้ำจืด อลกลหลายชนิดอาศัยอยู่ในแหล่งน้ำธรรมชาติของอุทยานแห่งชาติภูเวียง เช่น ปลาช่อน ปลาดุกด้าน ปลาหมอไทย ปลาหลด ปลาไหล ปลาอืด ปลาหมอข้างเขยียบ ปลาชิวหนวดยาว ปลาบุ้ทราย ปลาเขยงใบข้าว และปลากดขาว เป็นต้น

3.2.4 โบราณชีววิทยา

ในปี พ.ศ. 2519 นักธรณีวิทยาจากโครงการสำรวจแหล่งยูเรเนียม กรมทรัพยากรธรณีได้พบซากไดโนเสาร์ครั้งแรกของประเทศไทยที่ภูเวียง จากนั้นจึงได้ทำการศึกษาและสำรวจเพิ่มเติม จนพบแหล่งซากกระดูกไดโนเสาร์ถึง 9 แหล่ง ความสำคัญของซากกระดูกไดโนเสาร์ที่ภูเวียง คือ เป็นสกุลและชนิดใหม่หลายชนิด เช่น ไดโนเสาร์กินพืชภูเวียง (*Phuwiangosaurus sirindhornae*) ไดโนเสาร์กินเนื้อ (*Siamotyrannus isanensis* และ *iamosaurus suteethoni*) และไดโนเสาร์นกกกระจอก เทศ (*Ginareemimus*) สามารถจำแนกรายละเอียดได้ดังนี้

- ไดโนเสาร์ในหินหมวดพระวิหาร เป็นร่องรอยไดโนเสาร์ที่เก่าแก่ที่สุดในประเทศไทย โดยคิดเป็นอายุประมาณ 160 ล้านปี โดยพบบริเวณลานหินลาดป่าขาด เป็นรอยไดโนเสาร์หลายชนิดจำนวนมากกว่า 60 รอย บนผิวหน้าของชั้นหินทรายเนื้อละเอียดสีขาว เป็นรอยเท้าของไดโนเสาร์กินเนื้อเป็นอาหาร เดินด้วย 2 ขาหลัง เคลื่อนไหวได้ว่องไว มีขนาดเล็กตระกูลซัลูโรซอร์ และรอยเท้าของไดโนเสาร์ขนาดใหญ่พวกคาร์โนซอร์

- ไดโนเสาร์ในชั้นหินหมวดเสาขัว เป็นซากดึกดำบรรพ์ไดโนเสาร์ชั้นแรกที่พบในอุทยานแห่งชาติ ภูเวียง บริเวณห้วยประตูตีหมา ซึ่งมีอายุประมาณ 150 ล้านปี และชั้นอื่นๆ ที่พบบนยอดภูประตูตีหมา มีลักษณะใกล้เคียงกับไดโนเสาร์ซอโรพอดคาเมราซอร์ส ยุคจูแรสสิกยาวถึง 15 เมตร คอยาว หางยาว เดินด้วย 4 เท้า กินพืชเป็นอาหาร ไดโนเสาร์ที่พบในเขตอุทยานแห่งชาติภูเวียงมีหลายพันธุ์ด้วยกัน เช่น พันธุ์ไซแอมโมซอร์ส เป็นไดโนเสาร์เทอโรพอดสกุลใหม่และชนิดใหม่ พันธุ์คาร์โนซอร์ เป็นไดโนเสาร์เทอโรพอดขนาดใหญ่ พันธุ์คอมพ์ซอกนาธัส เป็นไดโนเสาร์ซัลูโรซอร์ขนาดจิ๋ว ตัวเท่าไก่ และพันธุ์ไดโนเสาร์ซอโรพอดชนิดใหม่ เป็นซากดึกดำบรรพ์ของไดโนเสาร์ที่สมบูรณ์ที่สุดในประเทศไทย มีคอยาว หางยาว เดินด้วย 4 เท้า กินพืชเป็นอาหาร

3.2.5 ด้านประวัติศาสตร์

ซากไดโนเสาร์ แหล่งซากไดโนเสาร์ที่สามารถเยี่ยมชมได้มี 4 หลุมขุดค้น ได้แก่ หลุมขุดค้นที่ 1 ภูประตูตีหมา แหล่งพบซากไดโนเสาร์ครั้งแรกของประเทศไทย ซากกระดูกที่พบมีขนาดใหญ่ จัดเป็นไดโนเสาร์กินพืชเป็นอาหาร (Sauropod) สกุลและชนิดใหม่ของโลก มีคอยาว หางยาว เดิน 4 ขา ความยาวประมาณ 15 เมตร สูง 3 เมตร มีชื่อวิทยาศาสตร์ว่า

Phuwiangosaurus sirindhornae บริเวณซากกึ่งกระดูกพบฟันของไดโนเสาร์กินเนื้อขนาดใหญ่พวกคาร์โนซอร์จำนวนกว่า 10 ซึ่งสันนิษฐานว่า ไดโนเสาร์กินพืชนี้ถูกไดโนเสาร์กินเนื้อกินเป็นอาหาร ทำให้กระดูกบางส่วนกระจัดกระจายแล้วถูกทับถม โดยตะกอนซึ่งอาจจะมาจากน้ำหลากตามฤดูกาลหลุมขุดค้นที่ 2 ถ้าเจ็ย ขุดพบเมื่อปี 2536 เป็นกระดูกไดโนเสาร์กินพืชเรียงต่อกันจำนวน 6 ชิ้น หลุมขุดค้นที่ 3 ห้วยประตูตีหมา ขุดค้นพบเมื่อปี 2536 เป็นกระดูกของไดโนเสาร์กินพืชขนาดใหญ่ฝังตัวอยู่ในหินทรายหมวดหินเสาขัว เป็นชนิดพันธุ์เดียวกันกับที่ขุดพบในหลุมที่ 1 และ 2 หลุมขุดค้นที่ 9 หินลาดยาว ขุดค้นพบเมื่อปี 2536 เป็นกระดูกของไดโนเสาร์กินเนื้อ มีอายุประมาณยุคครีเทเชียสตอนต้น ลักษณะกระดูกบ่งบอกว่า เป็นบรรพบุรุษของ *Tyranosaurus rex* หรือ ทีเร็กซ์ มีความยาวประมาณ 6.5 เมตร จัดเป็นไดโนเสาร์สกุลและชนิดใหม่ของโลก มีชื่อวิทยาศาสตร์ว่า *Siamotyrannus isanensi* หรือ ไทรันสยาม

3.2.6 แหล่งท่องเที่ยวที่สำคัญของอุทยานแห่งชาติภูเวียง

พระพุทธไสยาสน์

พระพุทธไสยาสน์ ประดิษฐานอยู่บนยอดเขาภูเวียง บ้านไชยสอ ตำบลไชยสอ อำเภอชุมแพ จังหวัดขอนแก่น เป็นพระพุทธรูปศิลปะแบบทวารวดี ปางไสยาสน์ หันพระเศียรไปทางทิศตะวันตก และหันพระพักตร์ไปทางด้านทิศใต้ สลักอยู่บนหน้าผายาว 3.75 เมตร ความสูงประมาณ 650 เมตร จากระดับน้ำทะเลปานกลาง ปัจจุบันพระพุทธรูปยังอยู่ในสภาพที่สมบูรณ์

ถ้ำฝ่ามือแดง

เป็นแหล่งโบราณคดีก่อนประวัติศาสตร์ อยู่ทางด้านทิศใต้ของเทือกเขาภูเวียง ห่างจากหมู่บ้านหินร่อง ตำบลในเมือง อำเภอภูเวียง ประมาณ 4 กิโลเมตร พบภาพฝ่ามือแดงบริเวณหลืบหินทราย ลึกประมาณ 7 เมตร สูง 3 เมตร ยาว 50 เมตร ขนาดเท่ามือผู้ใหญ่ 4 ภาพ ขนาดเล็ก 2 ภาพ โดยวิธีเอามือทาบบนผนังหินและพ่นสีแดงเรื่อๆ หน่วยศิลปากรที่ 7 สำรวจพบเมื่อปี พ.ศ. 2507

ถ้ำคนนอน

เป็นแหล่งโบราณคดีก่อนประวัติศาสตร์ อยู่ใกล้ลำน้ำตกทับพญาเสือ บ้านหินร่อง ตำบลในเมือง อำเภอภูเวียง จังหวัดขอนแก่น เป็นภาพลายเส้นโค้งหักงอต่อกับลายเส้นกากบาท 2 รูป และเป็นลายเส้นผสมกับลายจุดบนก้อนหินทรายกว้างประมาณ 4 เมตร ยาวประมาณ 15 เมตร ภาพเขียนอยู่บริเวณหลืบหินด้านทิศใต้เขียนด้วยสีแดงคล้ายน้ำหมาก

ร่องน้ำจั้น

เป็นร่องหินบนภูเขาภูเวียง มีน้ำไหลตลอดปี อยู่ที่บ้านหนองเสาเล้า ตำบลข้าวเรียง อำเภอชุมแพ มีรูปปั้นฤๅษีขนาดใหญ่เป็นจิตรกรรมที่งดงามมาแต่โบราณ สามารถเห็นทิวทัศน์เบื้องล่างได้ อยู่ห่างจากถนนชุมแพ-ขอนแก่น ประมาณ 13 กิโลเมตร

น้ำตกทับพญาเสือ

อยู่ทางด้านทิศใต้ของเทือกเขาภูเวียง เป็นน้ำตกที่ลาดยาวประมาณ 400 เมตร มีเส้นทางเดินเท้าระยะทางประมาณ 5 กิโลเมตร จากด่านตรวจหินร่อง เป็นน้ำตก 2 ชั้น ชั้นแรกเป็นน้ำตกขนาดกลาง สูงประมาณ 8 เมตร มีธรรมชาติที่งดงาม ชั้นที่สองเป็นน้ำตกขนาดใหญ่มีน้ำไหลลาดตามลำห้วย ยาวประมาณ 100 เมตร ธรรมชาติสองข้างทางร่มรื่นสวยงาม โดยเฉพาะในช่วงฤดูฝน เหมาะสำหรับการพักผ่อนหย่อนใจ และชมดวงจันทร์ในยุคนิโอสาร์

น้ำตกตาดจำปา

เป็นน้ำตกธรรมชาติที่สวยงามอีกแห่งหนึ่ง ในช่วงฤดูฝนถึงต้นฤดูหนาวสูงประมาณ 15 เมตร อยู่ทางทิศเหนือของเทือกเขาภูเวียง เป็นแหล่งศึกษาธรรมชาติ เข้าทางบ้านขามป้อม ตำบลข้าวเรียง อำเภอชุมแพ จากหน่วยพิทักษ์อุทยานแห่งชาติ ที่ ภว.2 (ห้วยซอน) ไปน้ำตกประมาณ 3 กิโลเมตร

น้ำตกทุ่งกุกติ

เป็นทุ่งกว้างอยู่บนเทือกเขาภูเวียงท้องที่ต่อระหว่างอำเภอชุมแพ และอำเภอภูเวียง มีเนื้อที่ประมาณ 2,000 ไร่ เป็นพื้นที่ที่มีทัศนียภาพที่งดงามมองเห็นทิวทัศน์ของชุมแพได้ มีแหล่งน้ำ การเดินทางเข้าที่บ้านโนนสะอาด และเดินขึ้นเขาประมาณ 6 กิโลเมตร

น้ำตกตาดกลาง

ตั้งอยู่ในท้องที่ตำบลในเมือง อำเภอภูเวียง จังหวัดขอนแก่น เป็นน้ำตกขนาดใหญ่อยู่ในเส้นทางบ้านโคกสูง ถึงรอยเท้าไดโนเสาร์ที่หินลาดป่าขาด ถึงทุ่งใหญ่เสอาอารามห่างจากรอยเท้าไดโนเสาร์ประมาณ 4 กิโลเมตร

น้ำตกตาดฟ้า

ตั้งอยู่ในท้องที่ตำบลในเมือง อำเภอเมืองภูเวียง จังหวัดขอนแก่น อยู่ห่างจากทุ่งใหญ่เสอาอารามประมาณ 5 กิโลเมตร และห่างจากบ้านโคกสูงประมาณ 10 กิโลเมตร เป็นน้ำตกขนาดกลาง อยู่ทางทิศเหนือของเทือกเขาภูเวียง มีเส้นทางเดินเท้าขึ้นเขาระยะทางประมาณ 7 กิโลเมตร จากด่านตรวจโคกสูง มีความสูงประมาณ 15 เมตร สภาพป่าเป็นป่าดิบที่อุดมสมบูรณ์ ทางอุทยานแห่งชาติได้จัดสถานที่กางเต็นท์ไว้ให้สำหรับผู้ประสงค์จะพักผ่อน

ทุ่งใหญ่เสอาอาราม

ตั้งอยู่ในพื้นที่ตำบลในเมือง อำเภอภูเวียง จังหวัดขอนแก่น ห่างจากน้ำตกตาดฟ้าไปทางทิศตะวันออกเฉียงเหนือประมาณ 5 กิโลเมตร เป็นทุ่งหญ้าที่กว้างใหญ่บนเทือกเขาภูเวียง มีตำนานว่าเคยเป็นที่อยู่อาศัยของพวกชาวป่าในสมัยก่อน มีร่องรอยวัดวาอาราม บ้านในสมัยโบราณ สภาพทิวทัศน์ของทุ่งหญ้าและ ป่าเบญจพรรณกว้างไกลสุดตาต่างาม นอกจากนี้ยังมีดอกไม้ป่าที่ขึ้นอยู่หลากหลาย และ สัตว์ป่าที่มีค่าหายากต่าง ๆ

อ่างเก็บน้ำห้วยภูชน

ตั้งอยู่ในท้องที่บ้านขามป้อม ตำบลขัวเรียง อำเภอชุมแพ จังหวัดขอนแก่น อยู่ห่างจากรอยเท้าไดโนเสาร์หินลาดป่าขาด ประมาณ 4 กิโลเมตร เป็นลานหินขนาดใหญ่ มีก้อนหินเรียงรายเหมือนปฏิมากรรมทางธรรมชาติที่งดงาม รายรอบไปด้วยป่าดงดิบที่อุดมสมบูรณ์ชุ่มชื้น สามารถไปนั่งชมทิวทัศน์ ถ่ายรูป นั่งพักผ่อน โดยเฉพาะหลังฤดูฝนมีดอกไม้ป่า เช่น ม้าวิ่ง กระดุมเงิน กล้วยไม้ดิน หยาดน้ำค้าง ไคร้จืด ฯลฯ ขึ้นอยู่ดาษดื่นงดงามมาก

หินลาดกกกุ่ม

ลานหินขนาดใหญ่มีก้อนหินเรียงกันเป็นกลุ่ม บางก้อนมีลักษณะคล้ายรูปสัตว์ อยู่กระจัดกระจายเต็มพื้นที่ประมาณ 5 ไร่ มีดอกกล้วยไม้ป่า ขึ้นอยู่ออกดอกสวยงาม หากยืนที่จุดนี้มองลงไปเบื้องล่างจะเห็นทิวทัศน์ของหมู่บ้านและเทือกเขาภูเวียงสวยงามมาก

ถ้ำสุสานหอย

อยู่บริเวณใกล้เคียงกับหลุมขุดค้นกระดูกไดโนเสาร์ที่ 2 อยู่ห่างจากศูนย์บริการนักท่องเที่ยวประมาณ 1,500 เมตร ซากหอยที่พบ คือ หอยนางรมสกุลเอ็กโซไจรา (Exogyra) เป็นหอยที่เกิดในน้ำกร่อย จากการศึกษาซากหอยเทียบเคียงกับซากหอยยุคครีเทเชียสตอนต้น (Lower Cretaceous) ของประเทศจีน และซากไดโนเสาร์บริเวณอุทยานแห่งชาติภูเวียง บ่งชี้ว่าซากหอยเหล่านี้ อยู่ระหว่างยุคจูแรสซิกตอนปลายครีเทเชียสตอนต้น (Upper Jurassic Lower Cretaceous) หรืออยู่ช่วงอายุ 120-150 ล้านปี

ถ้ำหินลาดหัวเมย

เป็นแหล่งโบราณคดีก่อนประวัติศาสตร์ อยู่ใกล้เคียงกับถ้ำฝ่ามือแดง ห่างออกไปทางทิศตะวันออกเฉียงเหนือประมาณ 300 เมตร พบเมื่อปี 2523 พบภาพที่เขียนด้วยสีแดงหรือสีน้ำตาลแดง เป็นชนิดลายเส้นคู่ขนานเรียงแถว บางจังหวะต่อกันเป็นรูปเส้นโค้งคู่ขนานแบบหัวลูกศร

น้ำตกวังสักลิว

เป็นน้ำตกขนาดเล็กอยู่ใกล้กับด่านตรวจโคกสูง ระยะทางประมาณ 4 กิโลเมตร มีลักษณะเป็นอ่างธารน้ำใหญ่ หรือที่ชาวบ้านเรียกกันว่า วังน้ำ มีลักษณะสีเขียวมรกต สวยงาม มีน้ำไหลตลอดปี

น้ำตกตาดฮางริน

เป็นน้ำตกขนาดเล็กอยู่ใกล้กับด้านตรวจโคกสูง มีระบบชลประทานแบบภูมิปัญญาชาวบ้าน ลักษณะเป็นรางไม้ มีเสาค้ำยัน ผูกโยงกับต้นไม้ รองรับน้ำจากธารน้ำตกไหลลงสู่คลอง ในช่วงฤดูฝน จะมีน้ำไหลลงสู่พื้นนา ซึ่งบริเวณน้ำตกนี้จะร่มรื่น คงสภาพความเป็นธรรมชาติที่สมบูรณ์ของพืชพันธุ์ไม้ป่าดิบแล้ง

น้ำตกชำจำปา

เป็นน้ำตกธรรมชาติที่สวยงามอีกแห่งในช่วงฤดูฝนถึงต้นฤดูหนาวสูงประมาณ 15 เมตร อยู่ทางทิศเหนือของเทือกเขาภูเวียง เป็นแหล่งศึกษาธรรมชาติ เข้าทางบ้านขามป้อม ตำบลข้าวเรือ อำเภอชุมแพ จากหน่วยพิทักษ์อุทยานแห่งชาติที่ ภว.2 (หัวภูซน) ไปน้ำตกประมาณ 3 กิโลเมตร

น้ำตกโปร่งยุบ

อยู่ตรงข้ามศูนย์บริการนักท่องเที่ยว ทางทิศตะวันออกเฉียงใต้ประมาณ 500 เมตร ก่อนขึ้นหลุมขุดค้นกระดูกไดโนเสาร์ หลุมที่ 2 อยู่ด้านขวามือ เป็นประติมากรรมธรรมชาติที่สวยงามอีกรูปแบบหนึ่ง ซึ่งเกิดจากการกัดเซาะของน้ำในช่วงฤดูฝน ส่วนที่เป็นพื้นแข็งก็จะยังคงอยู่ ส่วนที่อ่อนนุ่มก็จะถูกชะล้าง หรือยุบตัวลงไปตามสภาวะการสะสมตัวของดินและหินบริเวณนั้น ซึ่งมองดูสวยงามลักษณะคล้ายแพะเมืองผีที่จังหวัดแพร่

3.2.7 การคมนาคม

จากจังหวัดขอนแก่นเดินทางโดยรถยนต์ ใช้เส้นทางหลวงแผ่นดินหมายเลข 12 (ขอนแก่น-ชุมแพ) ผ่านอำเภอบ้านฝาง อำเภอหนองเรือ ถึงทางแยกไปอำเภอภูเวียง ระยะทางประมาณ 48 กิโลเมตร จึงแยกตามทางหลวงจังหวัดหมายเลข 2038 ไปประมาณ 38 กิโลเมตร จึงถึงอุทยานแห่งชาติภูเวียงจากปากช่องภูเวียงซึ่งเป็นที่ตั้งหน่วยพิทักษ์อุทยานแห่งชาติที่ ภว.1 (ปากช่อง) ตั้งอยู่ริมน้ำพอง บริเวณนี้ยังมีศาลภูเวียงตั้งอยู่เป็นที่เคารพสักการะของประชาชนทั่วไป และมีรถรับจ้างสามล้อเครื่องจากอำเภอภูเวียงถึงที่ทำการหน่วยพิทักษ์อุทยานแห่งชาติที่ ภว.1 (ปากช่อง) และเดินทางต่อไปอีกประมาณ 14 กิโลเมตร ตามทางหลวงจังหวัดหมายเลข 2038 จะถึงที่ทำการอุทยาน

3.3 อุทยานแห่งชาติตาดโตน จังหวัดชัยภูมิ



3.3.1 ข้อมูลทั่วไป

อุทยานแห่งชาติตาดโตน อยู่ในท้องที่อำเภอเมืองชัยภูมิ ทางทิศเหนือของจังหวัดชัยภูมิ ลักษณะทางธรณีวิทยาประกอบด้วย หินปูนและหินดินดาน โดยเฉพาะบริเวณน้ำตกตาดโตนประกอบด้วยลานหินที่กว้างใหญ่และสวยงาม พื้นที่ทั่วไปปกคลุมด้วยป่าดิบแล้งและป่าเต็งรังเป็นส่วนใหญ่ มีเนื้อที่ประมาณ 135,737.50ไร่หรือ217.18ตารางกิโลเมตร

ในปี พ.ศ. 2513 ป่าไม้จังหวัดชัยภูมิ ได้พิจารณาเห็นว่าน้ำตกตาดโตน ซึ่งอยู่ในป่าสงวนแห่งชาติภูแลนคา ท้องที่ตำบลนาฝาย อำเภอเมืองชัยภูมิ จังหวัดชัยภูมิ เป็นน้ำตกที่สวยงามแห่งหนึ่งในภาคตะวันออกเฉียงเหนือ ประกอบด้วยลานหินกว้างและมีน้ำไหลตลอดปี เหมาะสมที่จะจัดเป็นวนอุทยานขึ้น จึงได้เสนอให้กรมป่าไม้พิจารณาดำเนินการ ซึ่งกรมป่าไม้มีมติเห็นชอบตามที่จังหวัดเสนอให้จัดตั้ง “วนอุทยานน้ำตกตาดโตน” ขึ้น เปิดอย่างเป็นทางการเมื่อวันที่ 28 พฤษภาคม 2518 โดยอยู่ในการควบคุมดูแลของสำนักงานป่าไม้จังหวัดชัยภูมิ ต่อมา กองอุทยานแห่งชาติ กรมป่าไม้ ได้พิจารณาเห็นว่า เพื่อให้การจัดวนอุทยานแห่งนี้ เป็นไปตามหลักวิชาการ และเพื่อรักษาสภาพธรรมชาติอันสวยงามแห่งนี้ไว้ ควรสำรวจและปรับปรุงยกฐานะวนอุทยานน้ำตกตาดโตน ให้เป็นอุทยานแห่งชาติ จึงมีคำสั่งกรมป่าไม้ที่ 655/2518 ลงวันที่ 19 พฤษภาคม 2518 ให้นายไกรลาศ เทพสัมฤทธิ์พร นักวิชาการป่าไม้ 4 หัวหน้าวนอุทยานน้ำตกตาดโตน ดำเนินการสำรวจหาข้อมูลเพิ่มเติม พบว่า วนอุทยานน้ำตกตาดโตนมีสภาพป่าอุดมสมบูรณ์ มีน้ำตกที่สวยงามหลายแห่ง เหมาะสมจัดตั้งเป็นอุทยานแห่งชาติ กรมป่าไม้ได้นำเสนอคณะกรรมการอุทยานแห่งชาติ ซึ่งมีมติในคราวการประชุมครั้งที่ 2/2519 เมื่อวันที่ 17 สิงหาคม 2519 เห็นชอบให้ยกฐานะวนอุทยานน้ำตกตาดโตนเป็นอุทยานแห่งชาติ โดยได้มีพระราชกฤษฎีกากำหนดบริเวณที่ดินป่าภูแลนคา ในท้องที่ตำบลท่าหินโงม ตำบลห้วยต้อน ตำบลนาฝาย และตำบลนาเสียว อำเภอเมือง จังหวัดชัยภูมิ ให้เป็นอุทยานแห่งชาติ ซึ่งประกาศไว้ในราชกิจจานุเบกษาเล่ม 97 ตอนที่ 208 ลงวันที่ 31 ธันวาคม 2523 เป็นอุทยานแห่งชาติลำดับที่ 23 ของประเทศ

3.3.2 ลักษณะภูมิประเทศ

อุทยานแห่งชาติตาดโตน มีพื้นที่อยู่บนเทือกเขาภูแลนคา มีพื้นที่ประมาณ 1 ใน 4 ของเทือกเขาภูแลนคา โดยทั่วไปเป็นที่ราบสูงโดยมีเทือกเขาล้อมรอบที่ราบเอาไว้ ตอนกลางเป็นหุบเขากว้างใหญ่ พื้นที่ของอุทยานแห่งชาติทางด้านทิศตะวันตกเฉียงเหนือจะมีเขาภูเขียว ภูกลาง และภูแลนคา ซึ่งจะมีระดับสูงสุด 905 เมตรจากระดับน้ำทะเลปานกลาง ทางด้านตะวันออกเฉียงเหนือจะมียอดภูแลนคาซึ่งเป็นยอดเขาที่สูงที่สุดของอุทยานแห่งชาติตาดโตน โดยมีความสูงประมาณ 945 เมตรจากระดับน้ำทะเลปานกลาง ยอดเขาสูงเหล่านี้เป็นต้นน้ำลำธารของห้วยต่างที่สำคัญหลายสายและต้นกำเนิดของน้ำตกตาดโตน ได้แก่ ห้วยลำปะทาวหรือห้วยตาดโตน ห้วยน้ำซับ ห้วยคร้อ ห้วยตาดโตนน้อย ห้วยสีนวน และห้วยแก่นท้าว ซึ่งจะไหลรวมกันเป็นห้วยปะทาวและไหลผ่านตัวอำเภอเมือง จังหวัดชัยภูมิ นอกจากนี้ยังมีห้วยที่สำคัญคือ ห้วยสีลอง ห้วยช่อระกา ห้วยเสียว ห้วยแคน และห้วยเสียวน้อย สภาพป่าเป็นป่าดิบแล้ง ในบริเวณริมลำห้วยหุบเขาและยอดเขามีดินที่มีความอุดมสมบูรณ์ดี และป่าเต็งรังเป็นดินกรวด มีความอุดมสมบูรณ์ค่อนข้างต่ำ

3.3.3 ลักษณะภูมิอากาศ

สภาพภูมิอากาศของอุทยานแห่งชาติตาดโตนแบ่งออกเป็น 3 ฤดูกาล คือ ฤดูร้อน ระหว่างเดือนกุมภาพันธ์ - พฤษภาคม อากาศค่อนข้างร้อน อุณหภูมิสูงถึง 42.6 องศาเซลเซียสในเดือนเมษายน จึงเป็นอุทยานแห่งชาติที่ประชาชนนิยมไปเล่นน้ำตกเพื่อพักผ่อนและเล่นน้ำเป็นจำนวนมาก โดยเฉพาะเทศกาลสงกรานต์ ฤดูฝน ระหว่างเดือนมิถุนายน - กันยายน ปริมาณน้ำฝนเฉลี่ยทั้งปี 1,154 มิลลิเมตร น้ำตกตาดโตนจะมีน้ำไหลเต็มที่และสวยงามมาก ฤดูหนาว ระหว่างเดือนตุลาคม - มกราคม อุณหภูมิต่ำสุดในเดือนมกราคม ประมาณ 7 องศาเซลเซียส

3.3.4 พืชพรรณและสัตว์ป่า

สภาพป่าโดยทั่วไปจำแนกออกได้เป็น 2 ชนิดของสังคมพืชคือ ป่าเต็งรังและป่าดิบแล้ง ป่าเต็งรังในอุทยานแห่งชาติตาดโตนพบขึ้นกระจกระบายในพื้นที่ที่มีความสูงจากระดับน้ำทะเลปานกลาง 250-400 เมตร พันธุ์ไม้ที่สำคัญ ได้แก่ เต็ง รัง พลวง แดง ชิงชัน ตะแบกเลือด มะกอกเกลื้อน ก่อพะยะ โครด และมะค่าแต่ ฯลฯ ส่วนพืชพื้นล่างที่สำคัญได้แก่ หญ้าเพ็ก ลูกไม้ต่างๆ กระจูดอึ่ง ลูกใต้ใบ เฟิร์น หมักม่อ กระจมอบ และนางนวล เป็นต้น ในช่วงฤดูฝนจะมีไม้พื้นล่างพวกหญ้าและหญ้าเพ็กขึ้นอยู่หนาแน่นทั่วไป ใช้เป็นที่หลบซ่อนของสัตว์ป่าที่อยู่บนพื้นดินได้ดี เช่น กระจูดป่า พังพอน ธรรมดา นกคุ้มอีด นกกระทาทูง นกกระทารางหัวขวาน อันเล็ก กระจ้อน รวมทั้งหนู จิ้งเหลน และงูอีกหลายชนิด แต่ในฤดูแล้งพื้นป่าจะโปร่ง ประกอบกับมักเกิดไฟไหม้ป่าอยู่ประจำ สัตว์ป่าที่มีโพรง รังอาศัย หรือหาอาหารตามเรือนยอดและลำต้นของไม้ยืนต้น เช่น กระจอกบินเล็กแก้มขาว กระจอกบินแก้มสีแดง กิ้งก่าบินปีกสีส้ม กิ้งก่าสวนหัวสีน้ำเงิน กิ้งก่าสวนหัวแดง ตุ๊กแกบ้าน นกตะขาบทุ่ง นกตีทอง รวมทั้งนกหัวขวาน นกแซงแซว นกปรอด นกกระจีต นกกระจิบ และนกกินปลี จะไปหลบภัยอยู่ในพื้นที่ป่าดิบแล้งป่าดิบแล้งในอุทยานแห่งชาติตาดโตนเป็นป่าที่ขึ้นในที่ค่อนข้างชุ่มชื้น บริเวณริมน้ำลำธาร

หุบเขาและ ยอดเขา ความสูงเหนือระดับน้ำทะเลปานกลาง 300-900 เมตร พันธุ์ไม้ที่สำคัญ ได้แก่ พะยอม กระบก จิกตง ตีนเป็ดเขา ค้างคาว ติวแดง พะยอม พะวา มะกล่ำต้น หว่า ยางแดง มะแฟน พลองกินลูก ลำตวน และกะอวม พื้นป่าประกอบด้วยกล้าไม้ของไม้ชั้นบน ปอขนาน แก้ว เข็มขาว สาบเสือ หวายเขียว และเต่าร้าง เป็นต้น บนชั้นเรือนยอดไม้ยืนต้นในป่าดิบแล้งเป็นบริเวณที่สัตว์ป่าหลายชนิดใช้เป็นที่อยู่อาศัย หากิน หลบซ่อนตัว รวมทั้งดำเนินกิจกรรมต่างๆ สัตว์ป่าเหล่านี้ได้แก่ ลิงกัง ลิงลม พญากระรอกบินหูแดง กระรอกบินเล็กแก้มขาว ระรอกหลากสี นกบั้งรอกใหญ่ นกแก๊ก นกหกเล็กปากแดง นกปีกลายสก๊อต นกเปล้าธรรมดา รวมทั้งเหยี่ยวอีกหลายชนิด สัตว์ป่าที่ใช้ประโยชน์บริเวณพื้นป่าของป่าดิบแล้ง ได้แก่ หมูป่า เก้ง อีเห็นข้างลาย ลิ่น หนูห้วย ไก่ป่า นกกระราง หัวหงอก นกกระเบื้องผา ตะกวด งูเหลือม ผีเสื้อหางติ่งเฮเลน ผีเสื้อปลายปีกส้มใหญ่ และผีเสื้อจระกามลายู เป็นต้น

สำหรับในบริเวณพื้นที่ที่เป็นป่าเหล่าและไร่ร้างซึ่งเดิมเคยถูกปกคลุมด้วยป่าดิบแล้ง ต่อมาถูกบุกรุกแผ้วถางเพื่อปลูกพืชไร่แล้วถูกปล่อยทิ้งไว้เป็นเวลานาน การทดแทนของพืชพรรณตามธรรมชาติจะเป็นพวกไม้พุ่มและกล้าไม้ของไม้ยืนต้น ส่วนบริเวณที่เพิ่งถูกปล่อยทิ้งไว้ไม่นานจะมีพวกไม้ล้มลุก หญ้าคา หญ้าขจรจบ พง และเลาขึ้นอยู่หนาแน่น สัตว์ป่าที่เข้าไปอาศัยอยู่หรือเข้าไปหาอาหารจึงมักเป็นสัตว์ขนาดเล็กและได้รับประโยชน์จากการอาศัยอยู่ในที่ค่อนข้างโล่ง เช่น กระต่ายป่า นกคุ้มอีตใหญ่ นกเขาหลวง นกเขาไฟ นกเขาชวา นกตะขาบทุ่ง นกเด้าดินทุ่ง นกปรอดสวน นกปรอดหัวสีเขม่า นกแซงแซวหางปลา นกกระเจี๊ยบ นกกิ่งไคร้คอดำ นกยอดหญ้าหัวดำ กิ้งก่าสวนหัวแดง พังพอนธรรมดา หมูป่า ผีเสื้อหางตุ้มอดัมสัน ผีเสื้อเชิงลายธรรมดา และผีเสื้อหนอนใบรักธรรมดา เป็นต้น

สำหรับในบริเวณธารน้ำไหลพบปลาน้ำจืดที่อาศัยอยู่หลายชนิด เช่น ปลาร่องไม้ตับ ปลาสร้อย นกเขา ปลาแก้มขี้ ปลากระทิงดำ ปลาช่อนทราย ปลากรดเหลือง และปลากดหิน บริเวณลำห้วย ลานหิน โขดหิน และซอกหลืบหินริมทางน้ำ มีสัตว์ป่าหลายชนิดเข้ามาใช้ประโยชน์ เป็นที่อยู่อาศัย หลบภัยหาอาหาร ได้แก่ เหยี่ยวรุ้ง นกอุ้มบาตร นกเด้าลมหลังเทา นกเด้าลมดง นกแก้ว นกยางเขียว นกกระเต็นธรรมดา นกกระเต็นใหญ่ธรรมดา นกยางเขนบ้าน นกอีแพรดแถบออกดำ นกกระต๊อ งูเห่า งูสิงธรรมดา งูทับสมิงคา จิ้งเหลนภูเขาหลายจุด ตะกวด กบหนอง เขียดอ่อง เขียดลีน เขียดจะนา อึ่งลายแต้ม เขียดตะปาด คางคกบ้าน หมูป่า พังพอนธรรมดา และอีเห็นข้างลาย

3.3.5 แหล่งท่องเที่ยวที่สำคัญของอุทยานแห่งชาติตาดโตน

น้ำตกตาดโตน

จุดเด่นที่สำคัญที่สุดของอุทยานแห่งชาติตาดโตน เป็นแหล่งท่องเที่ยวที่สำคัญของจังหวัดชัยภูมิ ห่างจากตัวจังหวัดชัยภูมิไปทางทิศเหนือ 21 กิโลเมตร มีทางลาดยางตลอดถึงน้ำตก ด้านบนน้ำตกมีสภาพเป็นลานหินกว้างประมาณ 50 เมตร และยาวไปตามลำน้ำ ประมาณ 300 เมตร ทำให้น้ำไหลลาดมาตามลานหิน มีแอ่งน้ำที่สามารถเล่นน้ำได้เป็นจุดๆ และไหลลงมาตกที่หน้าผาเป็นน้ำตกตาดโตนที่มีความสูงประมาณ 6 เมตร และกว้าง 50 เมตร ในฤดูฝน

(เดือนมิถุนายน - กันยายน) น้ำตกจะมีน้ำเต็มหน้าผา นักท่องเที่ยวจะนิยมไปลงเล่นน้ำ เพราะน้ำไม่ลึกและปลอดภัย ที่ทำการอุทยานแห่งชาติตาดโตน จะอยู่ใกล้กับบริเวณน้ำตกตาดโตนนี้

ศาลเจ้าพ่อตาดโตน (ศาลปู่ด้วง)

อยู่ที่บริเวณน้ำตกตาดโตน เป็นที่เลื่อมใสและเคารพสักการะของชาวจังหวัดชัยภูมิ เนื่องจากปู่ด้วงเป็นคนรุ่นเดียวกับเจ้าพ่อพระยาแล (เจ้าเมืองคนแรกของจังหวัดชัยภูมิ) ปู่ด้วง ท่านชอบใช้ชีวิตแบบสมถะ สันโดษ ชอบความสงบ เทียวเดินไปในป่าตลอดเทือกเขาภูแลนคา และมีความรู้ในทางสมุนไพรช่วยเหลือนรักษาชาวบ้านที่เจ็บไข้ได้ป่วย ประกอบกับท่านใช้ความรู้ในทางเวทมนต์คาถา จนเป็นที่เลื่องลือ เลื่อมใสของชาวบ้าน แม้ว่าปัจจุบันท่านได้เสียชีวิตไปนานแล้ว ชาวบ้านก็ยังเลื่อมใสศรัทธา

น้ำตกตาดฟ้า

เป็นน้ำตกขนาดเล็กอยู่ทางทิศตะวันออกของเขตอุทยานแห่งชาติ ห่างจากตัวจังหวัดชัยภูมิ ประมาณ 23 กิโลเมตร การคมนาคมจะไปตามทางลาดยางตามทางหลวงแผ่นดินหมายเลข 201 ระยะทางประมาณ 15 กิโลเมตร ถึงบ้านไทรงามแล้ว แยกซ้ายมือ ไปตามถนน ร.พ.ช. ซึ่งเป็นทางลูกรัง ถึงบ้านนาวังแก้ว แยกขวามือเข้าไปถึงน้ำตก ระยะทาง 3 กิโลเมตร

ผาแก้งและพระพุทธรูปชัยภูมิพิทักษ์

เป็นจุดสูงสุดของถนนสายชัยภูมิ - อำเภอหนองบัวแดง บริเวณกิโลเมตรที่ 27 เป็นจุดชมวิวที่สวยงามมาก มองไปทางทิศเหนือจะเห็นตัวอำเภอหนองบัวแดง และเทือกเขาเขตรักษาพันธุ์สัตว์ป่าภูเขียว ที่บริเวณผาแก้งจะมีพระพุทธรูปคู่เมืองจังหวัดชัยภูมิ ปางห้ามญาติ สูงประมาณ 14 ศอก หันหน้าไปทางหน้าผาทิศเหนือ

น้ำตกผาเอียง

เป็นน้ำตกที่มีลักษณะเป็นหน้าผาเจดีย์งัดลำห้วยอยู่ทางทิศตะวันตกของอุทยานแห่งชาติตาดโตน อยู่ห่างจากทางหลวงจังหวัดชัยภูมิ - หนองบัวแดง (หมายเลข 2159) บริเวณบ้านชีลองเหนือประมาณ 3 กิโลเมตร มีทางเดินเท้าถึงตัวน้ำตกประมาณ 800 เมตร บริเวณรอบน้ำตกแห่งนี้ เป็นป่าดิบแล้งค่อนข้างสมบูรณ์ โดยมีต้นไม้ขนาดใหญ่เหลืออยู่เป็นจำนวนมาก ทำให้ร่มรื่นเหมาะสำหรับพักผ่อนหย่อนใจเป็นอย่างยิ่ง

น้ำตกผาสองชั้น

อยู่เหนือขึ้นไปจากน้ำตกผาเอียง มีลักษณะเป็นน้ำตกซึ่งตกจากหน้าผาสองชั้น โดยหน้าผาสูงประมาณ 5 เมตร

3.3.6 การคมนาคม

การเดินทางไปอุทยานแห่งชาติตาดโตน สามารถเดินทางได้ดังนี้

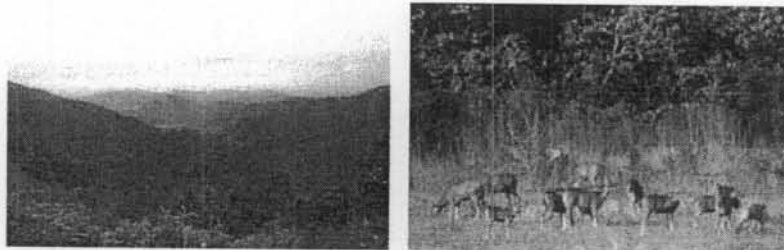
ทางรถยนต์

จากตัวจังหวัดชัยภูมิ เดินทางไปทางทิศเหนือ ตามทางหลวงจังหวัดหมายเลข 2051 เป็นทางลาดยางตลอด จนถึงน้ำตกตาดโตน ซึ่งมีที่ทำการอุทยานแห่งชาติตาดโตนอยู่บริเวณน้ำตกตาดโตน

ทางรถประจำทาง

ไปโดยรถยนต์ส่วนตัวหรือรถจ้างเหมาจะสะดวกกว่า เพราะไม่มีรถโดยสารประจำทางโดยตรง แต่จะมีรถยนต์โดยสารไปถึงบ้านตาดโตน แล้วเดินเข้าไปน้ำตกตาดโตนอีกประมาณ 2 กิโลเมตร

3.4 อุทยานแห่งชาติเขาใหญ่ มรดกโลกทางธรรมชาติ จังหวัดนครราชสีมา



3.4.1 ลักษณะภูมิประเทศ

สภาพทั่ว ๆ ไปของอุทยานแห่งชาติเขาใหญ่เป็นพื้นที่ด้านตะวันตกของเทือกเขาพนมดงรัก ซึ่งสูงโดดเด่นขึ้นมาจากที่ราบภาคกลางแล้วก่อตัวเป็นแนวเขตของที่ราบสูงโคราช มีเขาร่มเป็นยอดเขาที่สูงที่สุด 1,351 เมตร เขาแหลมสูง 1,326 เมตร เขาเขียวสูง 1,292 เมตร เขาสามยอดสูง 1,142 เมตร เขาฟ้าผ่าสูง 1,078 เมตร เขากำแพงสูง 875 เมตร เขาสมอปูนสูง 805 เมตร และเขาแก้วสูง 802 เมตร ซึ่งวัดความสูงจากระดับน้ำทะเลเป็นเกณฑ์ และยังประกอบด้วยทุ่งกว้างสลักับป่าไม้ที่อุดมสมบูรณ์ด้านทิศเหนือและตะวันออกพื้นที่จะลาดลงทางทิศใต้และตะวันตกเป็นที่สูงชันไปเรื่อย ๆ

นอกจากนี้ยังเป็นแหล่งกำเนิดต้นน้ำลำธารที่สำคัญถึง 5 สาย ได้แก่ แม่น้ำปราจีนบุรีและแม่น้ำนครนายก อยู่ในพื้นที่ทางทิศใต้ของอุทยานแห่งชาติเขาใหญ่ ซึ่งมีความสำคัญต่อการเกษตรกรรมและระบบทางเศรษฐกิจและสังคมของภูมิภาคนี้ แม่น้ำทั้ง 2 สายนี้ มาบรรจบกันที่จังหวัดฉะเชิงเทรา กลายเป็นแม่น้ำบางปะกงแล้วไหลลงสู่อ่าวไทย แม่น้ำลำตะคองและแม่น้ำพระเพลิง อยู่ในพื้นที่ทางทิศเหนือ ไหลไปหล่อเลี้ยงพื้นที่เกษตรกรรมของที่ราบสูงโคราช ไปบรรจบกับแม่น้ำมูลซึ่งเป็นแหล่งน้ำสำคัญของภาคอีสานตอนล่างไหลลงสู่มแม่น้ำโขง ห้วยมวกเหล็ก อยู่ทางทิศตะวันตกเฉียงเหนือ มีปริมาณน้ำไหลตลอดทั้งปีและให้ประโยชน์ทางการเกษตร โดยเฉพาะการปลูกสัตว์ของภูมิภาคนี้ ไหลลงสู่มแม่น้ำป่าสัก ที่อำเภอมวกเหล็ก



มหาวิทยาลัยขอนแก่น

3.4.2 ลักษณะภูมิอากาศ

ด้วยสภาพป่าที่รกทึบและได้รับอิทธิพลจากลมมรสุม ทำให้เกิดฝนตกชุกตามฤดูกาล อากาศไม่ร้อนจัดและหนาวจัดจนเกินไป จัดอยู่ในประเภทเขันสบายตลอดทั้งปี เหมาะแก่การเดินทางท่องเที่ยวและประกอบกิจกรรมนันทนาการชนิดต่าง ๆ อุณหภูมิเฉลี่ยตลอดปีประมาณ 23 องศาเซลเซียส

ฤดูร้อน แม้ว่าอากาศจะร้อนอบอ้าวกว่าในที่อื่น แต่ที่เขาส่งบนเขาใหญ่อากาศเขันสบายเหมาะแก่การพักผ่อน เล่นน้ำในลำธารและนำอาหารไปรับประทาน ไม้ป่ามีดอกหลากสีบานสะพรั่งบ้างออกผลตามฤดูกาล

ฤดูฝน เป็นช่วงหนึ่งของปีที่สภาพบนเขาใหญ่ชุ่มฉ่ำ ป่าไม้ทุ่งหญ้าเขียวจีสดสวย น้ำตกทุกแห่งไหลแรงส่งเสียงดังก้องป่าให้ชีวิตชีวาแก่ผู้ไปเยือน แม้การเดินทางจะลำบากกว่าปกติแต่จำนวนนักท่องเที่ยวก็ไม่ลดน้อยลงเลย

ฤดูหนาว ในช่วงเดือนตุลาคมถึงเดือนกุมภาพันธ์ เป็นฤดูที่นิยมไปเขาใหญ่มากที่สุด ท้องฟ้าสีครามแจ่มใสตัดกับสีเขียวขจีของป่าไม้ พยับหมอกที่ลอยเอื่อยไปตามทิวเขา ดวงอาทิตย์กลมโตอยู่เบื้องหน้าไกลโพ้น อากาศหนาวเย็นในเวลากลางคืน แต่รุ่งเช้าของวันใหม่จะพบกับธรรมชาติที่สวยงามแตกต่างไปจากเมื่อวานอีกแบบหนึ่ง

3.4.3 พืชพรรณและสัตว์ป่า

สภาพป่าในเขตอุทยานแห่งชาติเขาใหญ่แบ่งออกได้เป็น ป่าเบญจพรรณ ป่าดงดิบแล้ง ป่าดงดิบชื้น ป่าดิบเขา ทุ่งหญ้า และป่ารุ่นหรือป่าเหล่าซึ่งมีรายละเอียดดังนี้

ป่าเบญจพรรณแล้ง ลักษณะของป่าชนิดนี้อยู่ทางด้านทิศเหนือ ซึ่งมีระดับความสูงระหว่าง 200-600 เมตรจากระดับน้ำทะเล ประกอบด้วยไม้ยืนต้นประเภทผลัดใบ เช่น มะค่าโมง ประดู่ ตะแบก ตะเคียนหนู แดง นนทรี ช้อ ปออีแก้ง สมอพิเภก ตะคล้า เป็นต้น พืชชั้นล่างมีไม้ไผ่ และหญ้าต่าง ๆ รวมทั้งกล้วยไม้ด้วย ในฤดูแล้งป่าชนิดนี้จะมีไฟลุกลามเสมอ และตามพื้นป่าจะมีหินปูนผุดขึ้นอยู่ทั่วไป

ป่าดงดิบแล้ง ลักษณะป่าชนิดนี้มีอยู่ทางทิศตะวันออก ซึ่งเป็นที่ราบสูงเนินในระดับความสูง 200-600 เมตรจากระดับน้ำทะเลปานกลาง ไม้ชั้นบน ได้แก่ ยางนา พันจำ เคี่ยมคะนอง ตะเคียนทอง ตะเคียนหิน ตะแบก สมพง สองสลึง มะค่าโมง ปออีแก้ง สะตอ ชาก และคอแลน เป็นต้น ไม้ยืนต้นชั้นรองมี กะเบาหลัก หลวงซ้อาย และกัตลัน เป็นต้น พืชจำพวกปาล์ม เช่น หมากลิง และลาน พืชชั้นล่างประกอบด้วยพืชจำพวกมะพร้าว นกคุ้ม พวกชิง ช่า กล้วยป่า และเตย เป็นต้น

ป่าดงดิบชื้น ลักษณะป่าชนิดนี้เป็นป่าที่อยู่ในระดับความสูง 400-1,000 เมตรจากระดับน้ำทะเลปานกลาง จะมีชนิดไม้คล้ายคลึงกับป่าดงดิบแล้ง เพียงแต่ว่าไม้วงศ์ยางขึ้นอยู่เป็นจำนวนมาก เช่น ยางกล่อง ยางขน ยางเสี้ยน และกระบาก โดยเฉพาะพื้นที่ถูกรบกวนจะพบ ชมพูป่าและกระพุ่มน้ำขึ้นอยู่ทั่วไป พรรณไม้ผลัดใบ เช่น ปออีแก้ง สมพง และก๊วว แทบจะไม่พบเลย บริเวณริมลำธารมักจะมีไม้

๑๐
๑
155
15
๑๘๔๖๕

ไม้ยางแล้วไม้ชั้นบนชนิดอื่น ๆ ยังมี เคี่ยมคะนอง ปรก บรมมือ จำปีป่า พะตง และทะเลโล้ ไม้ชั้นรอง ได้แก่ ก่อ่น้ำ ก่อรัก ก่อต่าง และก่อดือย ขึ้นปะปนกัน

ป่าดิบเขา ป่าชนิดนี้เกิดอยู่ในที่ที่มีอากาศเย็นบนภูเขาสูง ที่สูงจากระดับน้ำทะเลประมาณ 1,000 เมตรขึ้นไป สภาพป่าแตกต่างไปจากป่าดงดิบชั้นล่างเห็นได้ชัด ไม้มีไม้วงศ์ยางขึ้นอยู่เลย พรรณไม้ที่พบเป็นไม้เนื้ออ่อน เช่น พญาไม้ มะขามป้อมดง ขุนไม้ และสนสามพันปี และไม้ก่อดือยต่าง ๆ ที่พบขึ้นในป่าดงดิบชั้น นอกจากก่อดือยและก่อด่าง ๆ ความสูงจากระดับน้ำทะเล 600-900 เมตรเท่านั้น ตามเขาสูงจะพบต้นกำลังเสือโคร่งขึ้นกระจัดกระจายอยู่ทั่วไป ไม้ชั้นรอง ได้แก่ เกิดล้าน ส้มแปะ แกนมอเพล่าจันทน์ และหว้า พืชชั้นล่าง ได้แก่ ต่างผา กำลังกาสาตัวผู้ กูด และกล้วยไม้ดิน

ทุ่งหญ้าและป่ารุ่นหรือป่าเหล่า ลักษณะป่าชนิดนี้เป็นผลเสียเนื่องจากการทำไร่เลื่อนลอยในอดีต ก่อนมีการจัดตั้งป่าเขาใหญ่เป็นอุทยานแห่งชาติได้มีราษฎรอาศัยอยู่และได้แผ้วถางป่าทำไร่ เมื่อมีการอพยพราษฎรลงไปสู่ที่ราบ บริเวณไร่ดังกล่าวถูกปล่อยทิ้ง ต่อมาสภาพเป็นทุ่งหญ้าคาเสียส่วนใหญ่ บางแห่งมีหญ้าแถม หญ้าพง หญ้าขนตาช้างเลา และตองกง และยังมีกูดชนิดต่าง ๆ ขึ้นปะปนอยู่ด้วย เช่น โขนใหญ่ กูดปัด โขนผี กูดงอดแงด และกูดตีนกวาง

เนื่องจากในเขตอุทยานแห่งชาติเขาใหญ่มีการป้องกันไฟป่าเป็นอย่างดี พื้นที่ป่าหญ้าหรือป่าเหล่านี้จึงไม่ถูกรบกวนจากไฟป่าเลย ดังนั้น จึงมีพันธุ์ไม้เบิกนำจำนวนไม่น้อย แพร่พันธุ์กระจายทั่วไป เช่น สอยดาว บรมมือ ลำพูป่า เสี้ยน ปอหู ตลงเตบ ฯลฯ ปัจจุบันพื้นที่ป่าทุ่งหญ้าบางแห่งได้กลับฟื้นคืนสภาพเป็นป่าละเมาะบ้างแล้ว

อุทยานแห่งชาติเขาใหญ่เป็นแหล่งที่มีสัตว์ป่าชุกชุมมาก ในบางโอกาสขณะขับรถยนต์ไปตามถนน จะสามารถเห็นสัตว์ป่าเดินผ่านหรือออกหากินตามทุ่งหญ้า หรืออาจจะเห็นโขลงช้างออกหากินริมถนน ลูกช้างเล็ก ๆ ชนและน่ารักมาก บริเวณตั้งแต่ที่ชมวิวกิโลเมตรที่ 30 จนถึงปากทางเข้าหนองผกชีตลอดจนโป่งต้นไทร ในปัจจุบันถ้าขับรถยนต์ขึ้นเขาใหญ่ทางด้านตรวจเนินหอมข้ามสะพานคลองสามสิบไปแล้ว สามารถเห็นโขลงช้างได้เหมือนกัน โดยเฉพาะในตอนกลางคืนจากการศึกษาตามโครงการการอนุรักษ์ช้างป่า และการจัดการพื้นที่ป้องกัน (ELEPHANT CONSERVATION AND PROTECTED AREA MANAGMENT) โดย MR. ROBERT J. DOBIAS ภายใต้ความร่วมมือของ WWF และ IUCN ในปี พ.ศ.2527-2528 พบว่า มีจำนวนประมาณ 250 เชือก สัตว์ป่าที่สามารถพบได้บ่อย ๆ และตามโอกาสอำนวย ได้แก่ เก้ง กวาง ตามทุ่งหญ้าทั่ว ๆ ไป นอกจากนี้ยังพบ เสือโคร่ง กระทิง เสี่ยงผา หมู เม่น ชะนี พญากระรอก หม่าไม้ ชะมด อีเห็น กระต่ายป่า นกชนิดต่าง ๆ จำนวน 250 ชนิด จากจำนวนไม่น้อยกว่า 340 ชนิด ที่สำรวจพบอาศัยอยู่บริเวณป่าเขาใหญ่ซึ่งเป็นแหล่งหาอาหารและที่อาศัยอย่างถาวร นกที่น่าสนใจและพบเห็นได้บ่อย ได้แก่ นกเงือก นกขุนทอง นกขุนแผน นกพญาไฟ นกแก้วแล้ว นกโพระดก นกแซงแซว นกเขา นกกระปูด ไก่ฟ้า และนกกินแมลงชนิดต่าง ๆ นกเงือกทั้ง 4 ชนิด ซึ่งได้แก่ นกกก นกเงือกกรามช้าง นกแก๊ก และนกเงือกสีน้ำตาล ที่พบบนเขาใหญ่นับว่าเป็นสิ่งที่ดึงดูดนักดูนกเป็นอย่างดี เพราะพบเห็นได้ทั่วไป พวกแมลงที่มีมากกว่า 5,000 ชนิด ที่สวยงามและพบเห็นบ่อยได้แก่ ผีเสื้อ มีรายงานพบกว่า 216 ชนิด

3.4.4 แหล่งท่องเที่ยวที่สำคัญของอุทยานแห่งชาติเขาใหญ่

แหล่งท่องเที่ยวอุทยานแห่งชาติเขาใหญ่ ได้แก่ น้ำตกสาริกา น้ำตกทองแก้ว น้ำตกผากล้วยไม้ น้ำตกเหวสุวัต น้ำตกเหวนรก น้ำตกไม้ปล้อง น้ำตกวังเหว น้ำตกตะคร้อ น้ำตกสลัดได และ น้ำตกส้มป่อย น้ำตกแก่งกฤษณา น้ำตกเหวจ๊กจั่น น้ำตกผาไทรคู่ น้ำตกผากระชาย น้ำตกผาด่านช้าง และ น้ำตกผามะนาวัยักษ์ แก่งหินเพิง น้ำตกเหวไทร น้ำตกเหวประทุน น้ำตกตาดมะนาว น้ำตกตาดตาภู น้ำตกตาดตาคง กลุ่มน้ำตกผาตะแบก จุดชมทิวทัศน์ กม.30 จุดชมทิวทัศน์เขาเขียว (ผาเดียวดาย) หอดูสัตว์ เส้นทางศึกษาธรรมชาติ เส้นทางเดินป่าประเภทไม่พักแรม เส้นทางเดินป่าประเภทท่องเที่ยว เส้นทางดูนก น้ำตกนางรอง น้ำตกธารทิพย์ ส่องสัตว์

ศาลเจ้าพ่อเขาใหญ่

สร้างขึ้นเมื่อ ปี พ.ศ. 2505 ตั้งอยู่กิโลเมตรที่ 24 ถนนธนรัชต์ เส้นทางขึ้นเขาใหญ่ด้านอำเภอปากช่อง นักท่องเที่ยวที่ผ่านเข้าอุทยานแห่งชาติ และประชาชนทั่วไปมักแวะไปกราบไหว้ขอโชคขอลาภ และขอพรอยู่เสมอ

น้ำตกสาริกา

สาริการเป็นน้ำตกขนาดใหญ่อยู่ในพื้นที่จังหวัดนครนายก โดยใช้ทางหลวงจังหวัดหมายเลข 3099 จากจังหวัดนครนายกถึงบริเวณกิโลเมตรที่ 11 มีทางแยก ให้ตรงไปตามทางหลวงจังหวัด หมายเลข 3040 อีกประมาณ 3 กิโลเมตร ก็จะถึงน้ำตกสาริกา น้ำตกสาริกาไหลตกมาจากหน้าผาสู่ชั้น ประมาณ 100 เมตร มีแอ่งน้ำให้เล่นได้ตั้งแต่น้ำตกชั้นล่างเป็นต้นไป

น้ำตกทองแก้ว

เป็นน้ำตกเดี่ยว ๆ ที่เกิดจากห้วยลำตะคอง ในฤดูฝนจะดูสวยงามมากเหมาะสำหรับการเล่นน้ำ ใกล้บริเวณน้ำตกจะมีสะพานแขวนลำห้วยถึง 2 สะพาน ห้วยลำตะคอง เป็นแนวแบ่งเขต 2 จังหวัด คือ จังหวัดนครนายกและจังหวัดนครราชสีมา น้ำตกแห่งนี้อยู่ห่างจากศูนย์บริการนักท่องเที่ยวเขาใหญ่ ประมาณ 100 เมตร

น้ำตกผากล้วยไม้

เป็นน้ำตกขนาดกลางที่อยู่ในห้วยลำตะคองเช่นเดียวกัน ห่างจากศูนย์บริการนักท่องเที่ยวเขาใหญ่ ประมาณ 7 กิโลเมตร สามารถเข้าถึงได้โดยทางรถยนต์และทางเดินเท้า ทางเดินเริ่มจากจุดกางเต็นท์ผากล้วยไม้ไปประมาณ 1.2 กิโลเมตร โดยเดินเลียบไปตามห้วยลำตะคองที่เต็มไปด้วยพันธุ์ไม้ใหญ่ร่มครึ้ม มีโอกาสพบนกหลายชนิด เช่น นกกางเขนน้ำหลังเทา นกกระจ่างคอดำ นกปรอดโองเมือง เหนือ ฯลฯ น้ำตกผากล้วยไม้มีลักษณะเป็นหน้าผาลดหล่นกันลงมา สูงประมาณ 10 เมตร ด้านล่างเป็นแอ่งน้ำกว้างมาก เหมาะสำหรับเล่นน้ำ ตามหน้าผาและคืบไม้บริเวณน้ำตกพบกล้วยไม้ชานชนิดขึ้นอยู่เป็นจำนวนมาก กล้วยไม้ที่โดดเด่นที่สุด คือ หวายแดง ที่จะออกดอกสีแดงเป็นช่อยาวในช่วงหน้าร้อน

น้ำตกเหวสุวัต

เป็นน้ำตกที่มีชื่อเสียงมากเป็นที่รู้จักของประชาชนทั่วไป น้ำตกเหวสุวัตนี้อยู่สุดถนน ธาระรัศห์ หรือจะเดินเท้าต่อจากน้ำตกผากล้วยไม้ไปก็ได้ ประมาณ 3 กิโลเมตร น้ำตกนี้มีลักษณะเป็น สายน้ำตกลงมาจากหน้าผาสูงประมาณ 20 เมตรเศษ บริเวณด้านล่างของน้ำตกเป็นแอ่งน้ำและลำธาร เหมาะที่จะลงเล่นน้ำ แต่สำหรับฤดูฝนน้ำจะมากและไหลแรงน้ำค่อนข้างเย็นจัด

น้ำตกเหวนรก

เป็นน้ำตกขนาดใหญ่และสูงที่สุด อยู่ทางทิศใต้ของอุทยานแห่งชาติเขาใหญ่ มีทั้งหมด 3 ชั้น ชั้นแรกสูงประมาณ 60 เมตร เมื่อน้ำไหลผ่านหน้าผาชั้นนี้จะพุ่งไหลลงสู่หน้าผาชั้นที่ 2 และ 3 ที่อยู่ถัด ลงไปใกล้ ๆ กันในลักษณะการไหลตก 90 องศา รวมความสูงไม่ต่ำกว่า 150 เมตร เป็นสายน้ำที่ไหล ทะลักไปสู่หุบเหวเบื้องล่าง ในฤดูฝนน้ำจะไหลแรงมากจนดูน่ากลัว

น้ำตกไม้ปล้อง

เป็นน้ำตกที่มีทั้งหมด 5 ชั้น ไหลลดหลั่นกันลงมา ชั้นสูงสุดไม่เกิน 12 เมตร มีลักษณะ คล้ายคลึงกับน้ำตกเหวนรกหรือเหวสุวัต จะพบความความงามตลอดเส้นทางเดินเท้า ประกอบด้วย โขดหินเล็กใหญ่และลำธารที่สวยงาม การเดินทางไปยังน้ำตกแห่งนี้เริ่มต้นที่วังตะไคร้ โดยการเดินเท้า ตามเส้นทางเดินเท้าระยะทางประมาณ 24 กิโลเมตร ผู้สนใจติดต่อสอบถามได้ที่หน่วยพิทักษ์อุทยาน แห่งชาติที่ ขญ.13 (นางรอง)

น้ำตกวังเหว

เป็นน้ำตกขนาดใหญ่มีความกว้างประมาณ 40-60 เมตร ในฤดูฝนมีน้ำมากและไหลแรง อยู่ ห่างจากหน่วยพิทักษ์อุทยานแห่งชาติที่ ขญ. 9 (ใสใหญ่) ประมาณ 17 กิโลเมตร อยู่ใจกลางป่าทางด้าน ทิศตะวันออกของอุทยานแห่งชาติเขาใหญ่ การเดินทางจะต้องใช้เวลาในการเดินทางประมาณ 2 วัน เหมาะสำหรับผู้รักการผจญภัยไปพักผ่อนในป่าเป็นอย่างยิ่ง ตลอดเวลาการเดินทางจะพบกับ พันธุ์ไม้นานาชนิด และแก่งหินที่สวยงามตามธรรมชาติ นับเป็นน้ำตกที่สวยงามอีกแห่งหนึ่ง

น้ำตกตะคร้อ น้ำตกสลัดได และ น้ำตกส้มป่อย

เป็นน้ำตกขนาดเล็กที่สวยงามอยู่ใกล้กับหน่วยพิทักษ์อุทยานแห่งชาติ ที่ ขญ.10 (ประจันตคาม) เหมาะสำหรับพักผ่อนเล่นน้ำ ทุกวันจะมีนักท่องเที่ยวในท้องถิ่นและใกล้เคียงไปเที่ยว ชมและเล่นน้ำตกนี้ โดยเฉพาะในวันหยุดสุดสัปดาห์จะมีนักท่องเที่ยวจากถิ่นอื่นไปเที่ยวชมมากเช่นกัน

น้ำตกแก่งกฤษณา น้ำตกเหวจ๊กจั่น

เป็นน้ำตกขนาดเล็กและขนาดใหญ่ที่มีความงดงามไม่แพ้แห่งอื่น ๆ เหมาะสำหรับการพักผ่อน ในป่า และชมทิวทัศน์ธรรมชาติรอบกายอย่างเพลิดเพลินใจ

น้ำตกผาไทรคู่ น้ำตกผากระชาย น้ำตกผาด่านช้าง และน้ำตกผามะนาวักษ์

เป็นน้ำตกขนาดกลางที่เกิดจากห้วยโกรกเต้ ลักษณะไหลลาดไปตามผาหินที่สูงชัน เหมาะสำหรับผู้ชอบผจญภัยค้างแรมในป่า อยู่ห่างจากหน่วยพิทักษ์อุทยานแห่งชาติที่ ขย. 3 (ตะเคียนงาม) ประมาณ 5 กิโลเมตร

แก่งหินเพิง

เป็นแก่งหินที่มีความยาวและใหญ่ อยู่ห่างจากหน่วยพิทักษ์อุทยานแห่งชาติที่ ขย. 9 (ใสใหญ่) ประมาณ 3 กิโลเมตร แม่น้ำใสใหญ่ในบริเวณนี้เต็มไปด้วยแก่งหินเรียงรายตลอดระยะทาง 2.5 กิโลเมตร สายน้ำไหลลดหลั่นกันคล้ายชั้นบันได เป็นสถานที่ที่เหมาะสมในการล่องแก่งด้วยเรือยาง

น้ำตกเหวไทร

อยู่ทางทิศใต้ถัดไปจากน้ำตกเหวสุวัต ห่างจากน้ำตกเหวสุวัตทางประมาณ 700 เมตร น้ำตกนี้มีลักษณะเป็นหน้าผากกว้างเต็มลำห้วย สูงประมาณ 5 เมตร ในฤดูฝนน้ำตกนี้จะไหลแรงเต็มหน้าผา สวยงามน่าชมมาก การเดินทางไปน้ำตกเหวไทรไปได้ 2 เส้นทาง คือ เดินเท้าต่อไปจากเหวสุวัต ระยะทางประมาณ 700 เมตร หรือจะเดินจากศูนย์บริการนักท่องเที่ยวเขาใหญ่ ไปตามเส้นทางเดินเท้าเส้นกองแก้ว-เหวสุวัตก็ได้ ระยะทางประมาณ 8.3 กม. ตามสองข้างทางเดินที่ผ่านไปจะมีสิ่งที่น่าสนใจอย่างอื่น ๆ อีกมากมาย เช่น สมุนไพร และเห็ดป่า เป็นต้น

น้ำตกเหวประทุน

เป็นน้ำตกที่อยู่ในห้วยลำตะคองอีกแห่งเหมือนกัน อยู่ถัดจากน้ำตกเหวไทรประมาณ 1 กิโลเมตรเศษ สามารถเดินทางจากน้ำตกเหวสุวัตไปก็ได้ หรือจะเดินจากบริเวณศูนย์บริการนักท่องเที่ยวเขาใหญ่ไปก็ได้ เดินตามเส้นทางเดินเท้าเส้นกองแก้ว-เหวสุวัต ระยะทางประมาณ 8 กิโลเมตร ตามเส้นทางสามารถพบร่องรอยของสัตว์ป่าได้ง่าย เช่น รอยหมูป่า ด่านช้าง น้ำตกนี้มีลักษณะเป็นหน้าผา กว้างและสูงสวยงามมาก

น้ำตกตาดมะนาว

เป็นน้ำตกขนาดเล็ก ๆ ที่สวยงามอีกรูปแบบหนึ่ง อยู่ทางด้านทิศตะวันตกเฉียงใต้ เดินไปตามเส้นทางเดินเท้าออกจากด้านหลังโภชนาการ ททท. เขาใหญ่ (เดิม) ประมาณ 5-6 กิโลเมตร จะผ่านป่าดงดิบชื้นที่มีพันธุ์ไม้เล็กใหญ่และไม้สมุนไพรที่น่าสนใจศึกษา

น้ำตกตาดตากลู

น้ำตกนี้อยู่ทางทิศตะวันตกเฉียงใต้ของอุทยานแห่งชาติเขาใหญ่ เกิดจากห้วยระย้าเป็นน้ำตกที่มีลักษณะเป็นโขดหินและลาดหินที่มีน้ำไหลล้นเป็นทอดลาดเอียงไปข้างล่างประมาณ 100 เมตร เหมาะสำหรับผู้ชอบพักค้างแรมในป่า ระยะทางประมาณ 10 กิโลเมตร ใกล้เคียง น้ำตกจะมีทุ่งหญ้าสลับ

กับป่าซึ่งเป็นแหล่งที่อยู่อาศัยและแหล่งอาหารของสัตว์ป่านานาชนิด ที่เห็นประจำ ได้แก่ เก้ง กวาง ช้างป่า กระทิง นกนานาชนิด เป็นต้น

น้ำตกตาดตาดคง

เป็นน้ำตกที่งดงามและสูงอีกแห่งหนึ่ง ที่อยู่ถัดไปจากน้ำตกตาดตาดคงประมาณ 4 กิโลเมตรเศษ การเดินทางจะเริ่มต้นที่ด้านหลังของโขนนาการ ททท. เขาใหญ่ (เดิม) ก็ได้ ระยะทางประมาณ 15 กิโลเมตร หรือจะเริ่มที่ กม. 5.5 ถนนเขาใหญ่-ปราจีนบุรีก็ได้ ระยะทางประมาณ 6 กิโลเมตร

กลุ่มน้ำตกผาตะแบก

น้ำตกกลุ่มนี้เป็นน้ำตกขนาดเล็กมากนัก เกิดบนห้วยน้ำซับลักษณะของน้ำตกเป็นชั้น ๆ ลดหลั่นกันลงไป 5 ชั้น จากปากทางเข้าบนถนนสายเขาใหญ่-ปราจีนบุรี ช่วงระหว่าง กม. 6.5-7 จะมีทางเดินเท้าที่อุทยานแห่งชาติเขาใหญ่จัดทำเอาไว้ เดินเข้าไปเพียง 500 เมตร ก็จะถึงน้ำตกแห่งแรก คือ น้ำตกผากระจายและเดินต่อไปอีกจะถึงน้ำตกผาหินขวาง น้ำตกผารากไทร น้ำตกผาชมพู และ น้ำตกผาตะแบก รวมระยะทางในการเดินเท้าทั้งสิ้นประมาณ 3 กิโลเมตรเศษ

จุดชมทิวทัศน์ กม.30

กิโลเมตรที่ 30 ถนนธนารักษ์ สามารถชมทิวทัศน์ด้านทิศเหนือของอุทยานแห่งชาติเขาใหญ่ได้ เป็นบริเวณกว้างและสวยงาม

จุดชมทิวทัศน์เขาเขียว (ผาเตี๋ยวดาย)

จุดชมทิวทัศน์เขาเขียว (ผาเตี๋ยวดาย) นับเป็นจุดชมทิวทัศน์ที่สวยงามน่าชม มีลักษณะคล้ายผานกเค้าที่ภูกระดึง จะมองเห็นภูเขาร่มขวางอยู่เป็นแนวยาวและทิวทัศน์ที่สวยงามด้านจังหวัดปราจีนบุรี ตอนเช้าตรู่จะเห็นพระอาทิตย์ขึ้นยามเช้าเป็นดวงกลมสีแดงเหนือสันเขาร่มที่สวยงาม

เส้นทางถึงยอดเขาเขียวมีระยะทางประมาณ 14 กิโลเมตร

บริเวณช่วงกิโลเมตรที่ 9 มีเส้นทางลงสู่จุดชมทิวทัศน์ผาเตี๋ยวดาย ผ่านป่าดิบเขาที่ชุ่มชื้นและอากาศเย็นตลอดปี ตามต้นไม้และโขดหินมีมอสและตะไคร้ขึ้นปกคลุมอยู่ทั่วไป บริเวณนี้จะพบนกบนที่สูงหลายชนิด เช่น นกปรอดดำ นกเป็ดน้ำหางพลั่ว นกแขวงแขวงหางปวงเล็ก เป็นต้น

หอดูสัตว์

เป็นสถานที่จัดทำขึ้นสำหรับการชมดูสัตว์ป่า ผู้ที่สนใจสามารถเข้าใช้ประโยชน์ได้ตั้งแต่เวลา 06.00 น. - 18.00 น. ได้แก่

หอดูสัตว์หนองผักชี

อยู่บริเวณหนองผักชี ซึ่งเป็นแหล่งน้ำของสัตว์ป่ารอบ ๆ หนองน้ำ เป็นทุ่งหญ้าคากว้างใหญ่ มีโป่งสัตว์ ปากทางเข้าอยู่บริเวณกิโลเมตรที่ 35 - 36 ถนนธนรัชต์ เดินเท้าเข้าไปอีกประมาณ 1 กิโลเมตร

หอดูสัตว์มอสิงโต

อยู่บริเวณอ่างเก็บน้ำมอสิงโต รอบ ๆ มีลักษณะเป็นทุ่งหญ้าโล่งที่เหมาะสมสำหรับชมดูสัตว์ป่าที่มากินดินโป่ง ซึ่งเป็นดินที่มีแร่ธาตุสำคัญของสัตว์กินพืช อยู่ห่างจากศูนย์บริการนักท่องเที่ยวเขาใหญ่ ประมาณ 500 เมตร

บริเวณหน่วยพิทักษ์อุทยานแห่งชาติที่ ขญ.4 (คลองปลากั้ง)

ยังได้จัดให้มีหอดูสัตว์ชมกระทิง โดยอยู่ห่างจากหน่วยพิทักษ์อุทยานแห่งชาติ ประมาณ 2 กิโลเมตร ตั้งอยู่ในทุ่งหญ้าติดชายป่า เชิงชันเขากำแพง มีทิวทัศน์สวยงามมาก ในเวลาเย็นจะมีฝูงกระทิงออกหากินบริเวณใกล้ ๆ สามารถชมจากหอดูสัตว์นี้ได้ชัดเจน

เส้นทางศึกษาธรรมชาติ

เส้นทางศูนย์บริการนักท่องเที่ยว-น้ำตกกองแก้ว ระยะทางประมาณ 1,200 เมตร เส้นทางนี้จะไปด้วยอิฐตัวหนอน มีป้ายสื่อความหมายตลอดเส้นทาง นักท่องเที่ยวสามารถเดินเองได้

เส้นทางเดินป่าประเภทไม่พักแรม

การเดินป่าศึกษาธรรมชาติในเส้นทางเดินป่าประเภทไม่พักแรมนี้ ผู้ที่สนใจต้องติดต่อขออนุญาตจากเจ้าหน้าที่ก่อนเข้าไป ดังนี้

เส้นทางดงดิบ-มอสิงโต ระยะทาง 2 กิโลเมตร ผ่านป่าดงดิบเลียบริมห้วย มีไม้ใหญ่ที่เป็นจุดเด่น คือ ต้นสมพงขนาดยักษ์ มีพูพอนสูงท่วมหัวคน

เส้นทางสายดงดิบ-หนองผักชี ระยะทาง 4 กิโลเมตร ทางช่วงแรกใช้ทางเดียวกับเส้นทางมอสิงโต จากนั้นจะผ่านป่าดงดิบที่มีความหลากหลายของพืชพันธุ์ จนไปถึงหอดูสัตว์หนองผักชี

เส้นทางกล้วยไม้-เหวสุวัต ระยะทาง 3 กิโลเมตร ทางเลียบริมห้วย ริมหางมีเห็ดมากมายหลายชนิด อาจได้พบสัตว์ป่าที่อาศัยอยู่ริมน้ำ เช่น ตะกวด นาก

เส้นทาง กม.33-หนองผักชี ระยะทาง 2.5 กิโลเมตร ทางผ่านป่าดงดิบที่มีต้นไม้ใหญ่หลายคนโอบ เช่น ไทร หว่า กะเพราต้น เถาวัลย์มากมายหลายชนิด นอกจากนี้ ยังมีเส้นทางเดินป่าที่น่าสนใจ คือ เส้นทางวังจำปี-หนองผักชี และเส้นทางกองแก้ว-เหวสุวัต

เส้นทางเดินป่าประเภทท่องเที่ยว

เส้นทางเดินป่าระยะไกล เป็นเส้นทางที่ต้องมีการพักแรมในป่า โดยมากเป็นเส้นทางที่อยู่รอบอุทยานแห่งชาติ ใช้เวลาดำเนิน ผู้สนใจสามารถติดต่อเดินป่าได้ที่หน่วยพิทักษ์อุทยานแห่งชาติใกล้เคียงและที่ทำการอุทยานแห่งชาติ เช่น

เส้นทางเขาสมอปูน ซึ่งเป็นภูเขาหินปูนที่สูง 805 เมตรจากระดับน้ำทะเลปานกลาง บนสันเขาเป็นที่ราบสลับกับป่าโปร่ง ช่วงปลายฝนต้นหนาว ราวเดือนกันยายน-พฤศจิกายน ดอกไม้ป่า เช่น หงอนไก่ กระจุมเงิน หล้าข้าวกล้า จะพร้อมใจกันบานอวดดอกสวยสะพรั่ง เริ่มต้นที่หน่วยพิทักษ์อุทยานแห่งชาติที่ ขญ.12 (เนินหอม) เดินไต่ระดับความสูงแล้วลัดเลาะไปตามหน้าผา ผ่านลานสุริยันทุ่งพรหมจรรย์ น้ำตกหินดาด น้ำตกบังเอิญ น้ำตกเหวอี้อ่า และสิ้นสุดที่หน่วยพิทักษ์อุทยานแห่งชาติที่ ขญ.10 (ประจันตคาม) ใช้เวลาเดินทาง 4 วัน 3 คืน

เส้นทางคลองปลากั้ง-น้ำตกวังเหว-รอยเท้าไดโนเสาร์-แก่งหินเพิง เริ่มต้นที่หน่วยพิทักษ์อุทยานแห่งชาติที่ ขญ.4 (คลองปลากั้ง) ไต่ระดับความสูงชันสันกำแพง จะพบพื้นที่ราบบนหลังแบที่มีทุ่งหญ้าขนาดใหญ่แซมด้วยดอกไม้ป่า กล้วยไม้ป่า ต่อจากนี้ก็จะพบน้ำตกวังเหว ไปตามลำธาร ประมาณ 2 กิโลเมตร จะพบรอยเท้าไดโนเสาร์พันธุ์กินเนื้อที่ชัดเจนบนโขดหินริมธาร ผ่านป่าดงดิบลัดเลาะไปตามสันเขาไปข้ามลำน้ำที่แก่งกลีบสมุทร วันสุดท้ายออกจากป่าดงดิบถึงแก่งหินเพิง ซึ่งสามารถล่องแก่งในระยะ 3 กิโลเมตร มาขึ้นฝั่งที่หน่วยพิทักษ์อุทยานแห่งชาติที่ ขญ. 9 (ใสใหญ่) ใช้เวลา 4 วัน 3 คืน

เส้นทางคลองสะทอน-แก่งยาว ระยะทาง 15 กิโลเมตร สามารถใช้เวลาแบบเดินทางแบบเข้าไป-เย็นกลับ หรือพักแรม 1 คืนก็ได้

เส้นทางโป่งตาลอง-น้ำตกผาด่านช้าง-น้ำตกผามะนาวยักษ์-น้ำตกไทรคู่- น้ำตกผากระชาย ระยะทาง 15 กิโลเมตร ใช้เวลา 2 วัน 1 คืน

เส้นทางกลุ่มน้ำตกในตำบลบุฝ้าย อำเภอประจันตคาม จังหวัดปราจีนบุรี ระยะทางประมาณ 20 กิโลเมตร ใช้เวลา 3 วัน 2 คืน นอกจากนี้ ยังมีเส้นทางเดินป่าระยะไกลที่น่าสนใจ คือ เส้นทางน้ำตกนางรอง-ศูนย์ฝึกอบรมการป่าไม้เขาใหญ่ เส้นทางบ้านคลองเตื่อ-เขาแหลม-เหวสุวัต และเส้นทางซบใต้-เหวกระถิน-เขาสามยอด

เส้นทางดูนก

อุทยานแห่งชาติเขาใหญ่เป็นแหล่งที่พบนกมากกว่า 340 ชนิด ทั้งนกอพยพและนกประจำถิ่น เขาใหญ่เป็นแหล่งดูนกที่ดีที่สุดแห่งหนึ่ง เส้นทางดูนกจะอยู่บริเวณศูนย์บริการนักท่องเที่ยวเขาใหญ่-

ค่ายพักกองทัพ ศูนย์บริการนักท่องเที่ยวเขาใหญ่-มอสิงโต สองข้างทางถนน บริเวณสนามกอล์ฟ (เดิม) ผากกล้วยไม้-เหวสุวัต ด้านข้าง-บึงไฟ และเขาเขียว

น้ำตกนางรอง

อยู่ถัดจากทางแยกเข้าน้ำตกสาริกาไปตามทางหลวงจังหวัดหมายเลข 3049 จนถึงทางเข้าน้ำตก แล้วเดินเลียบบ้วยนางรองไปอีก 250 เมตร จะมีสะพานข้ามห้วยไปถึงน้ำตก ซึ่งไหลลดหลั่นลงมาตามโขดหินเป็นทางยาวประมาณ 100 เมตร น้ำตกนางรองแต่ละชั้นไม่สูงมากนัก แต่กระแสน้ำไหลแรง

น้ำตกธารทิพย์

เป็นน้ำตกเล็ก ๆ ไหลมาตามลานหินกว้างเป็นทางยาว จากนั้นสายน้ำจะไหลผ่านช่องเขาแคบที่ชันชันข้างก่อนตกลงเป็นน้ำตกสูง 5 เมตร จากน้ำตกธารทิพย์มีทางเดินป่าไปอีก 4 กิโลเมตร ถึงน้ำตกเหวอี้อ่า ซึ่งเป็นน้ำตกขนาดใหญ่อีกแห่งหนึ่ง มีความสูงประมาณ 25 เมตร ผู้สนใจติดต่อเจ้าหน้าที่นำทางที่หน่วยพิทักษ์อุทยานแห่งชาติที่ ขญ. 10 (ประจันตคาม)

ส่องสัตว์

เป็นกิจกรรมที่ใช้ไฟส่องสัตว์ในเวลากลางคืนไปตามถนนสองข้างทาง จะพบสัตว์ที่เลี้ยวกินกลางวันมาหากินกลางคืน เช่น เม่น ชะมด นกฮูก บ่าง หมีขอ ฯลฯ สามารถติดต่อขออนุญาตได้ที่ ศูนย์บริการนักท่องเที่ยวเขาใหญ่ หรือที่ทำการอุทยานแห่งชาติ ก่อนเวลา 18.00 น. ทุกวัน

3.4.5 การคมนาคม

รถยนต์

การเดินทางสู่อุทยานแห่งชาติเขาใหญ่นับว่าสะดวกสบาย เพราะมีระบบการคมนาคมอย่างดี ติดต่อกับชุมชนอื่น ๆ อย่างทั่วถึง สามารถเดินทางโดยรถยนต์ส่วนตัวจากกรุงเทพฯ อาจใช้เวลาเพียง 3 ชั่วโมงเศษ หรือน้อยกว่า โดยเริ่มจาก

- ถนนพหลโยธินผ่านรังสิตถึงสระบุรี เลี้ยวขวาเข้าถนนมิตรภาพผ่านมวกเหล็กและเลี้ยวขวาอีกครั้งหนึ่งตรงทางแยกก่อนถึงอำเภอปากช่องตรงกิโลเมตรที่ 58 เข้าสู่ทางหลวงจังหวัดหมายเลข 2090 (ถนนธนะรัชต์) ประมาณ 25 กิโลเมตร ถึงด่านตรวจ จากนั้นเส้นทางจะไต่ขึ้นเขาไปอีก 12 กิโลเมตร จะถึงที่ทำการอุทยานแห่งชาติ ระยะทางรวมทั้งสิ้น 200 กิโลเมตร

- ถนนพหลโยธินผ่านรังสิต ผ่านหนองแค เลี้ยวขวาเข้าสู่ทางหลวงแผ่นดินหมายเลข 305 แล้วเปลี่ยนไปใช้ทางหลวงแผ่นดินหมายเลข 33 (ถนนสุวรรณศร) ผ่านตัวเมืองนครนายกถึงสี่แยกเนินหอม หรือวงเวียนนเรศวร ก่อนเข้าตัวเมืองปราจีนบุรีเลี้ยวซ้ายเข้าสู่ทางหลวงจังหวัดหมายเลข 3077 (ถนนปราจีนบุรี-เขาใหญ่) ถึงด่านตรวจเนินหอม ถนนเริ่มเข้าสู่ป่าและไต่ขึ้นที่สูง รวมระยะทางประมาณ 160 กิโลเมตร

• ถนนพหลโยธิน เลี้ยวขวาบริเวณรังสิต เข้าทางหลวงแผ่นดินหมายเลข 305 มุ่งสู่ตัวเมือง นครนายก แล้วเปลี่ยนไปใช้ทางหลวงแผ่นดินหมายเลข 33 (ถนนสุวรรณศร) ถึงสี่แยกเนินหอมหรือวงเวียนนเรศวร เลี้ยวซ้ายเข้าถนนปราจีนบุรี-เขาใหญ่ รวมระยะทางประมาณ 160 กิโลเมตร นอกจากนี้ ด้านตรวจทั้งสองด้านของอุทยานแห่งชาติเขาใหญ่จะเปิดเวลา 6.00 น. และจะปิดเวลา 21.00 น.

รถโดยสารประจำทาง

จากกรุงเทพฯ เดินทางโดยรถประจำทางสายตะวันออกเฉียงเหนือ ลงที่อำเภอปากช่อง จะมีรถบริการขึ้นเขาใหญ่ออกจากปากช่อง วันธรรมดามีวันละ 2 เที่ยว คือ 12.00 น. และเวลา 17.00 น. หรืออาจจะจ้างเหมารถบรรทุกเล็กมารับจ้างขึ้นเขาใหญ่ก็ได้

3.5 อุทยานแห่งชาติเขาพระวิหาร จังหวัดศรีสะเกษ



3.5.1 ข้อมูลทั่วไป

อุทยานแห่งชาติเขาพระวิหาร ตั้งอยู่ในท้องที่อำเภอน้ำยืน กิ่งอำเภอน้ำขุ่น จังหวัดอุบลราชธานี และอำเภอกันทรลักษ์ จังหวัดศรีสะเกษ มีเนื้อที่ประมาณ 81,250 ไร่ หรือ 130 ตารางกิโลเมตร มีอาณาเขตติดต่อกับประเทศกัมพูชา ถนนและบันไดทางขึ้นสู่ปราสาทเขาพระวิหารทางด้านบริเวณผามออีแดง ท้องที่ตำบลเสาธงชัย อำเภอกันทรลักษ์ จังหวัดศรีสะเกษ ซึ่งอยู่ในเขตอุทยานแห่งชาติเขาพระวิหาร จัดได้ว่าสะดวกที่สุด พื้นที่ป่าสงวนแห่งชาติป่าเขาพระวิหาร ป่าฝั่งลำโดมใหญ่ ท้องที่อำเภอกันทรลักษ์ จังหวัดศรีสะเกษ และอำเภอน้ำยืน จังหวัดอุบลราชธานี เป็นพื้นที่กองทัพภาคที่ 2 และกองอำนวยการรักษาความมั่นคงภายในภาค 2 ค่ายสุรนารี นครราชสีมา ซึ่งได้ทำความตกลงกับกรมป่าไม้ กำหนดพื้นที่ป่าไม้ชายแดนให้เป็นพื้นที่เพื่อการอนุรักษ์ ห้ามเข้าไปและอาศัยอยู่โดยเด็ดขาด เนื่องจากพื้นที่ดังกล่าวยังคงความอุดมสมบูรณ์ไปด้วยป่าไม้ และเป็นแหล่งต้นน้ำลำธาร มีสัตว์ป่านานาชนิดอาศัยอยู่มาก มีทัศนียภาพที่สวยงาม ตลอดจนโบราณสถาน ที่มีความสำคัญทางประวัติศาสตร์และได้ขอให้กรมป่าไม้กำหนดและประกาศเป็นอุทยานแห่งชาติต่อไป

ผลจากการสำรวจเพื่อดำเนินการจัดตั้งเป็นอุทยานแห่งชาติปรากฏว่า สภาพป่าของพื้นที่เป็นป่าเบญจพรรณ อยู่ในป่าโครงการไม้กระยาเลยป่าเขาพระวิหาร (ศก.7) ผ่านการทำไม้แล้ว กับอีกส่วนหนึ่งอยู่ในป่าโครงการไม้กระยาเลยป่าฝั่งซ้ายลำโดมใหญ่ (อบ.2) มีทัศนียภาพและทิวทัศน์ที่สวยงาม

อยู่หลายแห่ง อาทิเช่น จุดชมวิวมามออีแดง จุดชมวิวน้ำผาช่องโผย บริเวณป่าและสวนหินรอบสระตราว ถ้ำถาศี แหล่งตัดหิน สถูปคู่ ภาพสลักนูนต่ำใต้ผามออีแดง น้ำตกผาช่องโผย จุดชมวิวกู่เชียงหม้อ ปราสาทโดนตวลและที่สำคัญอีกจุดหนึ่งคือ ปราสาทเขาพระวิหาร โบราณสถานสำคัญเก่าแก่ที่เคยเป็นกรณีพิพาทระหว่างไทยกับประเทศกัมพูชา เมื่อปี พ.ศ.2505 ซึ่งศาลยุติธรรมระหว่างประเทศได้ตัดสินให้ตกเป็นสมบัติของประเทศกัมพูชาแล้วโดยเด็ดขาดก็ตาม แต่ถนนและบันไดทางขึ้นสู่ปราสาทเขาพระวิหารนั้นอยู่ด้านพื้นที่ของประเทศไทย จำเป็นอย่างยิ่งที่ต้องผ่านและอาศัยพื้นที่ทางขึ้นด้านบริเวณผามออีแดงที่จังหวัดศรีสะเกษ จัดว่าสะดวกที่สุด เพราะฉะนั้นการที่ชาวไทยหรือชนชาติต่างๆ ที่ต้องการเดินทางไปศึกษาหาความรู้และพักผ่อนหย่อนใจบนปราสาทเขาพระวิหาร จึงไม่เป็นปัญหาสำหรับประเทศไทยแต่อย่างใด ซึ่งตอนนี้ประเทศไทยโดยจังหวัดศรีสะเกษได้ประสานงานตกลงกับจังหวัดพระวิหาร ประเทศกัมพูชาเรียบร้อยแล้ว ในเรื่องการขอใช้ประโยชน์ด้านการท่องเที่ยวของสถานที่บริเวณส่วนบนปราสาทเขาพระวิหารแห่งนี้ร่วมกัน

อุทยานแห่งชาติเขาพระวิหาร ได้มีพระราชกฤษฎีกากำหนดที่ดินป่าฝั่งซ้ายลำโดมใหญ่ในท้องที่ตำบลโสิง อำเภอน้ำยืน ตำบลโคกสะอาด กิ่งอำเภอน้ำขุ่น อำเภอน้ำยืน จังหวัดอุบลราชธานี และป่าเขาพระวิหารในท้องที่ตำบลเสาธงชัย ตำบลภูผามอก อำเภอกันทรลักษ์ จังหวัดศรีสะเกษ ให้เป็นอุทยานแห่งชาติตามพระราชบัญญัติอุทยานแห่งชาติ พ.ศ. 2504 โดยได้ประกาศในราชกิจจานุเบกษา เล่ม 115 ตอนที่ 14 ก ลงวันที่ 20 มีนาคม 2541 นับเป็นอุทยานแห่งชาติลำดับที่ 19 ของภาคตะวันออกเฉียงเหนือ และเป็นอุทยานแห่งชาติลำดับที่ 83 ของประเทศ

3.5.2 ลักษณะภูมิประเทศ

พื้นที่อุทยานแห่งชาติเขาพระวิหารเป็นพื้นที่ส่วนหนึ่งของเทือกเขาพนมดงรัก ลาดเอียงไปทางทิศเหนือกั้นพรมแดนระหว่างประเทศไทยกับประเทศกัมพูชา พื้นที่ส่วนใหญ่เป็นที่ราบสูง และเนินเขา มีความสูงจากระดับน้ำทะเลประมาณ 200-500 เมตร เป็นแหล่งต้นน้ำของลำห้วยลำธารต่างๆ ได้แก่ ห้วยตามาเรีย ห้วยตานี ห้วยตาเจ็ด ห้วยตุง ห้วยตะแอก และห้วยบอน เป็นต้น

3.5.3 ลักษณะภูมิอากาศ

สภาพดิน ฟ้า อากาศ ในท้องที่ป่าเขาพระวิหาร ป่าฝั่งซ้ายลำโดมใหญ่ท้องที่อำเภอกันทรลักษ์ จังหวัดศรีสะเกษ และอำเภอน้ำยืน จังหวัดอุบลราชธานี สามารถแบ่งออกได้เป็น 3 ฤดู คือ ฤดูร้อน เริ่มตั้งแต่เดือนมีนาคม – พฤษภาคม ฤดูฝน เริ่มตั้งแต่เดือนมิถุนายน – ตุลาคม ฤดูหนาว เริ่มตั้งแต่เดือนพฤศจิกายน – กุมภาพันธ์

3.5.4 พืชพรรณและสัตว์ป่า

พื้นที่ส่วนใหญ่เป็นภูเขาลาดชันเป็นเนินเขา สภาพป่าประกอบด้วย ป่าเบญจพรรณ พันธุ์ไม้จะคละปะปนกันมาก เช่น ประดู่ มะค่าโมง แดง ชิงชัน ตะแบก มะเกลือ จั้วป่า ฯลฯ พืชพื้นล่างมีหญ้า และไผ่ชนิดต่างๆ ป่าเต็งรัง มีต้นไม้ขนาดเล็กและขนาดกลางขึ้นอยู่กระจัดกระจาย พืชชั้นล่างมีหญ้าชนิดต่างๆ ขึ้นอยู่ทั่วไป โดยเฉพาะหญ้าแพ้ว พันธุ์ไม้ที่พบได้แก่ เต็ง รัง พยอม เอลง ตะคร้อ ฯลฯ ป่า

ดิบแล้ง พบบริเวณที่ราบเรียบหรือหุบเขา พันธุ์ไม้ที่พบได้แก่ ตะเคียน พะยูง สมพง กระเบาหลัก กัด ลิ่น ช่อยหนาม ยาง กระบก ฯลฯ พืชพื้นล่างมีหวาย และพืชในตระกูลขิงข่าต่าง ๆ เนื่องจากสภาพป่า ของป่าเขาพระวิหารและป่าฝั่งซ้ายลำโดมใหญ่ บนเทือกเขาพนมดงรักยังมีความอุดมสมบูรณ์ จึงมีสัตว์ ป่านานาชนิดอาศัยอยู่ทั่วไป เช่น หมูป่า ลิงแสม พังพอนธรรมดา กระต่ายป่า หนูท้องขาว กระรอก หลากสี กระแตเหนือ ค้างคาวยอดกล้วยผีเสื้อ นกนางแอ่นลาย นกเขนน้อยปีกแถบขาว นกปรอดทอง นกแขวงแขวงหางปวงใหญ่ นกกินแมลงอกเหลือง นกปีกลายสก็อต จิ้งจกดินลายจุด ต๊กแกเขาคินทราย กิ้งก่าบินปีกสีส้ม จิ้งเหลนภูเขาเขมร ตะกวด งูดิน งูเหลือม งูแม่เตงาว งูหัวกะโหลก กบหนอง เขียด จะนา กบหลังขีด กบนา ปาดบ้าน อึ่งข้างดำ และกบอ่อง เป็นต้น ในบริเวณพื้นที่แหล่งน้ำมีปลาหลาก ชนิดอาศัยอยู่ เช่น ปลากระสูบจุด ปลาตะเพียนทอง ปลานวลจันทร์เทศ ปลาช่อน ปลาหมอเทศ และ ปลาดุกดำ เป็นต้น

3.5.5 แหล่งท่องเที่ยวที่สำคัญของอุทยานแห่งชาติเขาพระวิหาร

อุทยานแห่งชาติเขาพระวิหาร

ท้องที่อำเภอกันทรารักษ์ จังหวัดศรีสะเกษ และอำเภอน้ำยืน จังหวัดอุบลราชธานี ประกอบด้วย สภาพธรรมชาติที่มีทัศนียภาพสวยงามเด่นชัดเฉพาะตัว มีสภาพป่าไม้ที่อุดมสมบูรณ์ ตลอดจน โบราณสถานสำคัญ ๆ นอกจากนี้แล้ว อุทยานแห่งชาติยังได้จัดทำทางเดินศึกษาธรรมชาติกล้วยไม้เขา พระวิหาร ซึ่งอยู่ห่างจากที่ทำการอุทยานแห่งชาติ ประมาณ 6 กิโลเมตร ระยะเดินเท้าประมาณ 1.5 กิโลเมตร มีกล้วยไม้และสมุนไพรหลากชนิดให้ศึกษาและชมความงามของธรรมชาติ และยังมีแหล่ง ท่องเที่ยวอื่น ๆ ที่น่าสนใจ เป็นแหล่งนันทนาการและพักผ่อนหย่อนใจได้เป็นอย่างดี คือ

ปราสาทโดนตวล

เป็นปราสาทหนึ่งที่สำคัญอีกแห่งหนึ่งที่มีศิลปวัฒนธรรมนำศึกษาอยู่มาก ตั้งอยู่ตรงเขต ชายแดนของประเทศไทย อยู่ห่างจากหน้าผาเพียงเล็กน้อย ประมาณ 300 เมตร ขณะนี้องค์การบริหาร ส่วนจังหวัดศรีสะเกษร่วมกับกองทัพภาคที่ 2 ได้จัดทำทางสู่ปราสาทโดนตวล โดยแยกจากทางหลวง แผ่นดินหมายเลข 2243 จังหวัดศรีสะเกษ ปราสาทเขาพระวิหาร ตรงจุดกิโลเมตรที่ 98 มีระยะทาง ประมาณ 4 กิโลเมตร การเดินทางเข้าศึกษาและเที่ยวชมพักผ่อนหย่อนใจจึงสะดวกมาก

ภาพสลักนูนต่ำ

เป็นศิลปแบบโบราณมากอีกจุดหนึ่งที่น่าสนใจ ซึ่งแกะสลักนูนต่ำเป็นภาพของ 3 เทพ อยู่ บริเวณหน้าผาใต้มออีแดง บางรูปยังสลักไม่เสร็จ สันนิษฐานว่ามีอายุราวพุทธศตวรรษที่ 15 ระหว่าง พ.ศ. 1465-1490 เป็นรูปสลักซึ่งเก่าแก่ที่สุดในประเทศไทย ทางองค์การบริหารส่วนจังหวัดศรีสะเกษ ได้จัดทำทางเดินเท้าและราวจับ สำหรับเดินทางลงไปเที่ยวชมและศึกษาโบราณวัตถุบริเวณจุดนี้ไว้ด้วย

สถูปคู่

เป็นโบราณวัตถุมีอยู่ 2 องค์ ตั้งคู่อยู่บริเวณทิศตะวันตกของผามออีแดง ถ้าเดินทางจากผามออีแดงไปยังเขาพระวิหารก็จะผ่านสถูปคู่นี้ มีลักษณะเป็นสี่เหลี่ยมลูกบาศก์ขนาดหน้ากว้าง 1.93 เมตร สูง 4.20 เมตร ยอดมนคล้ายตะปูหัวเห็ด ข้างในเป็นโพรงบรรจุสิ่งของ ก่อสร้างด้วยหินทรายเป็นท่อนที่ตัดและตกแต่งอีกที นับว่าแปลกจากศิลปวัฒนธรรมยุคอื่นใด

ผามออีแดง

นับเป็นสถานที่ตรงจุดชายแดนเขตประเทศไทยติดต่อกับประเทศกัมพูชา ใกล้เคียงขึ้นสู่ปราสาทเขาพระวิหารที่มีทัศนียภาพสวยงาม เป็นจุดชมวิวทิวทัศน์ พื้นที่แนวชายแดนประเทศกัมพูชา และบริเวณปราสาทเขาพระวิหารได้อย่างสวยงามและกว้างไกล จุดสูงสุดของหน้าผามออีแดง สามารถส่องกล้องชมปราสาทเขาพระวิหารได้ชัดเจนมาก มองเห็นสภาพภูมิประเทศ ตามความเป็นจริงได้อย่างดี ซึ่งปราสาทเขาพระวิหารเคยเป็นสมบัติของประเทศไทยมาก่อน แต่เมื่อเกิดกรณีพิพาทเมื่อวันที่ 15 มิถุนายน 2505 ถูกศาลยุติธรรมระหว่างประเทศได้ตัดสินให้ตกเป็นสมบัติของประเทศกัมพูชา ประชาธิปไตยโดยเด็ดขาดแล้ว เชื่อกันว่ามีการเริ่มสร้างในสมัยพระเจ้า สุริยวรมันที่ 1 (ประมาณ พ.ศ. 1581) มีความสวยงามควรค่าทางประวัติศาสตร์และโบราณสถานมาก ปัจจุบันปราสาทเขาพระวิหารเปิดบริการให้ผู้สนใจขึ้นไปเยี่ยมชมได้ ด้วยความร่วมมือระหว่างประเทศไทยกับประเทศกัมพูชา ประชาธิปไตย

สระตราว

สระตราวหรือห้วยตราว เป็นธารน้ำอยู่ตรงบริเวณลานหินเชิงเขาพระวิหาร สายน้ำไหลผ่านถ้ำไต้เพิงหินลงสู่บริเวณที่ลุ่มต่ำซึ่งมีแนวหินซ้อนกันเป็นขอบเขื่อนกันสายน้ำให้ไหลไปตามที่ต้องการ (สร้างด้วยท่อนหินทรายซึ่งตัดมาจากแหล่งตัดหินมาวางเรียงกันอย่างเป็นระเบียบ) มีผู้สันนิษฐานว่าที่ลุ่มดังกล่าวคือ บารายหรือแหล่งเก็บน้ำของขอม และปัจจุบันได้มีการบูรณะและทำความสะอาดบริเวณสระตราว สามารถเก็บกักน้ำและนำมาใช้อุปโภคบริการแก่เจ้าหน้าที่ และผู้มาเยี่ยมชม ณ บริเวณผามออีแดง และปราสาทเขาพระวิหารได้อย่างเพียงพอ

แหล่งตัดหิน

เป็นบริเวณที่ทำการตัดหินเป็นท่อนสี่เหลี่ยม เข้าใจว่าคงเตรียมตัดหิน เพื่อใช้ในการก่อสร้างทำนบสระตราวสำหรับกักเก็บน้ำไว้ใช้ซึ่งมีทั้งหินที่ตัดเป็นท่อนแล้ว และยังตัดไม่เสร็จอยู่ในลักษณะเตรียมการอยู่ใกล้บริเวณทำนบสระตราวนั้นเอง

ถ้ำฤาษี

เป็นถ้ำแห่งหนึ่งที่อยู่บริเวณห้วยด้านทิศตะวันตกของสระตราว ใกล้เคียงเส้นทาง จะเดินสู่ปราสาทเขาพระวิหารบริเวณภายในจุดคนได้มากสำหรับพักผ่อนได้ ถ้ำนี้เคยมีพระสงฆ์เดินทางไปปักกรดพักปฏิบัติจำพรรษาที่นั่นมาก่อน

ช่องตาเต่า

อยู่บริเวณชายแดนแนวเขตของไทยกับกัมพูชาประชาธิปไตย เป็นพื้นที่คอดกิวของเทือกเขาพนมดงรัก ที่สามารถเดินไปมาหาสู่กันได้ระหว่างทั้งสองประเทศ แต่ขณะนี้ยังไม่จัดเป็นพื้นที่ปลอดภัยจากทุ่นระเบิด (ข้อมูลปี 2547) ซึ่งยังคงหลงเหลืออยู่ในพื้นที่ และกองกำลังทหารที่รับผิดชอบพื้นที่ได้พยายามเข้าเคลียร์พื้นที่นี้อยู่ เพื่อการท่องเที่ยวต่อไปในอนาคต

ช่องโพย

เป็นอีกเส้นทางหนึ่งพื้นผิวจราจรเป็นดินลูกรัง ที่จัดทำไปยังแนวชายแดนกับประเทศกัมพูชาประชาธิปไตย ท้องที่อำเภอน้ำยืน จังหวัดอุบลราชธานี ใช้เป็นเส้นทางลำเลียงกำลังสนับสนุนเพื่อความมั่นคงของชาติ และบริเวณนี้ยังมีน้ำตกและทัศนียภาพที่สวยงาม เหมาะสำหรับการท่องเที่ยวพักผ่อนหย่อนใจ

น้ำตกและถ้ำขุนศรี

น้ำตกตั้งอยู่เหนือถ้ำขุนศรีขึ้นไป สูง 3 ชั้น ทางด้านทิศตะวันตกของสระตราวใกล้เส้นทางเดินสู่ปราสาทเขาพระวิหาร ส่วนถ้ำขุนศรีภายในถ้ำกว้างขวาง สามารถจุคนได้มาก เชื่อกันว่าเป็นที่พักของขุนศรีขณะที่มาควบคุมการตัดหินบริเวณสระตราวเพื่อไปสร้างปราสาทเขาพระวิหาร

น้ำตกห้วยตา

เป็นน้ำตกขนาดเล็กอยู่บริเวณเส้นทางขึ้นผามออีแดง จัดเป็นเส้นทางเดินศึกษาธรรมชาติที่มีพันธุ์ไม้ สมุนไพร และกล้วยไม้อยู่หลายชนิด

เขาสัตตะโสม

เป็นหน้าผา ติดแนวชายแดนประเทศกัมพูชาประชาธิปไตย สามารถมองเห็นผามออีแดง และปราสาทเขาพระวิหารได้ชัดเจน มีทัศนียภาพที่สวยงาม เป็นจุดชมพระอาทิตย์ลับขอบฟ้า

เขื่อนห้วยขนุน

เป็นอ่างเก็บน้ำชลประทาน และที่ตั้งหน่วยพิทักษ์อุทยานแห่งชาติ มีทิวทัศน์สวยงามเหมาะแก่การพักผ่อน เที่ยวชมธรรมชาติและเข้าค่ายกางเต็นท์พักแรม

น้ำตกไทรน้อย

เป็นน้ำตกขนาดเล็กที่มีความสวยงามตั้งอยู่ในพื้นที่ อำเภอ้ำยืน จังหวัดอุบลราชธานี อยู่ห่างจากเส้นทางสู่อำเภอ้ำยืน ประมาณ 4 กิโลเมตร

ช่องอานม้า

เป็นจุดผ่อนปรนในการค้าขาย ระหว่างแนวชายแดนไทย-กัมพูชาประชาธิปไตย เพื่อซื้อขายแลกเปลี่ยนสินค้า ตั้งอยู่ในท้องที่ ตำบลโซง อำเภอ้ำยืน จังหวัดอุบลราชธานี ปัจจุบันเปิดจุดช่อง

3.5.6 การคมนาคม

รถยนต์

โดยรถยนต์โดยสารสู่อุทยานแห่งชาติเขาพระวิหารได้หลายเส้นทางซึ่งถนนลาดยางทุกเส้น สะดวกสบายมากคือจากจังหวัดศรีสะเกษ-อำเภอกันทรลักษ์-ที่ทำการอุทยานฯหรือจากจังหวัด อุบลราชธานี- อำเภอน้ำยืน - ที่ทำการอุทยานฯ ระยะทางแต่ละสายประมาณ 100 กิโลเมตรเท่านั้น

เครื่องบิน

เครื่องบินโดยสารจากท่าอากาศยานดอนเมืองถึงจังหวัดอุบลราชธานี คือ วันจันทร์และวันเสาร์ จากกรุงเทพฯ มีเที่ยวบินเวลา 07.10 น. และวันอังคาร พุธ พฤหัสบดี ศุกร์ และอาทิตย์ ออกจาก กรุงเทพฯ มีเที่ยวบินเวลา 16.25 น. ทุกวัน แล้วก็เดินทางสู่อุทยานแห่งชาติเขาพระวิหารต่อไป ซึ่ง สะดวกสบายสำหรับการเดินทางไปท่องเที่ยวและพักผ่อนหย่อนใจ

คำแนะนำในการท่องเที่ยวในเขตอุทยานแห่งชาติ

อุทยานแห่งชาติในประเทศไทยบางแห่งเท่านั้นที่มีบ้านพักบริการ ส่วนใหญ่จะมีที่กางเต็นท์ พร้อมห้องสุขาและห้องอาบน้ำ บางแห่งมีร้านค้าร้านอาหาร บางแห่งยังอยู่ในระหว่างการจัดตั้งหรือ ปรับปรุง จึงอาจไม่มีสิ่งอำนวยความสะดวกใด ๆ เลย ดังนั้นก่อนการเดินทางไป ท่องเที่ยวควรศึกษา ข้อมูลของแต่ละอุทยานแห่งชาติให้ดี สำรองที่พักไม่ว่าจะเป็นบ้านพัก ค่ายพัก หรือพักแรมโดยเต็นท์ รวมทั้งกำหนดจุดหมายของการเดินทางไปท่องเที่ยวให้ชัดเจน เพื่อเตรียมสภาพร่างกายและอุปกรณ์ การเดินทางให้ถูกต้อง การท่องเที่ยวในอุทยานแห่งชาติมีข้อที่พึงทราบ ดังนี้

อาหารการกิน

อุทยานแห่งชาติส่วนใหญ่มีร้านอาหารให้บริการ ผู้ที่ไม่นิยมการปรุงอาหารรับประทานเอง ก็ สามารถฝากท้องไว้กับร้านอาหารในอุทยานแห่งชาติได้ ส่วนบางอุทยานแห่งชาติที่ไม่มีร้านอาหาร นักท่องเที่ยวต้องเตรียมตัวสำหรับการทำอาหารเอง ซึ่งมีใช้เรื่องยาก อุปกรณ์ที่ต้องนำไป เช่น หม้อ กะทะ มีด เขียง จาน ช้อนส้อม ฯลฯ ที่สำคัญคือเตาแก๊สปิคนิค หรือเตาอั้งโล่พร้อมถ่าน เพราะในเขต อุทยานแห่งชาติไม่อนุญาตให้ก่อไฟโดยใช้ฟืน ส่วนวัตถุดิบพวกอาหารสด อาหารแห้ง สามารถหาซื้อ ก่อนที่จะเดินทางเข้าอุทยานแห่งชาติได้ อย่างไรก็ตาม ควรติดต่อสอบถามกับอุทยานแห่งชาติว่ามี ร้านอาหารบริการหรือไม่ และเปิดปิดเวลาเท่าไร บางแห่งแม้จะไม่มีร้านอาหาร แต่สามารถติดต่อให้ แม่บ้านของอุทยานแห่งชาติช่วยจัดทำอาหารให้ได้ตามราคาที่ตกลงกัน

ฤดูกาลท่องเที่ยว

อุทยานแห่งชาติแต่ละแห่งมีฤดูกาลท่องเที่ยวแตกต่างกัน บางแห่งไปเที่ยวช่วงฤดูหนาวจะ สวยที่สุด บางแห่งไปเที่ยวช่วงฤดูร้อนสวยที่สุด ผู้สนใจจึงควรหาข้อมูลก่อนออกเดินทาง โดยเฉพาะ อุทยานแห่งชาติทางทะเลที่เป็นหมู่เกาะกลางทะเลจะมีฤดูกาลท่องเที่ยวจำกัด เนื่องจากติดหน้าลม

มรสุมในฤดูต่าง ๆ อุทยานแห่งชาติทางทะเลฝั่งอ่าวไทยกับฝั่งอันดามัน มีฤดูกาลท่องเที่ยวแตกต่างกัน หากไปผิดฤดู ก็ไม่สามารถหาเรือหรือเดินทางไปถึงอุทยานแห่งชาติได้ สำหรับอุทยานแห่งชาติทางบก บางแห่งปิดไม่ให้ท่องเที่ยวในช่วงฤดูการ เช่นที่ยอดดอยภูกระดึง ของอุทยานแห่งชาติภูกระดึง แต่ส่วนใหญ่จะเปิดตลอดทั้งปี มีเพียงเรื่องการเดินทางเท่านั้น ที่อาจเป็นอุปสรรคโดยเฉพาะช่วงฤดูฝน เส้นทางเข้าอุทยานแห่งชาติบางแห่งอาจยากลำบากและทุรกันดาร ต้องอาศัยรถที่มีกำลังขับเคลื่อนสูง นอกจากนี้ในช่วงฤดูฝน ถ้ำและน้ำตกบางแห่งอาจไม่ปลอดภัยสำหรับการท่องเที่ยว เพราะมีน้ำไหลท่วมภายในถ้ำหรือน้ำป่าไหลหลากรุนแรงจนไม่เหมาะแก่การเล่นน้ำในบริเวณน้ำตก

การแต่งกาย

การไปเที่ยวอุทยานแห่งชาติที่เป็นป่าเขา ควรใช้เสื้อผ้าสีเรียบ ๆ ที่กลมกลืนกับธรรมชาติ เช่น สีเทา สีน้ำเงิน สีเขียว สีน้ำตาล เป็นต้น เพราะหากเดินในเส้นทางศึกษาธรรมชาติและจะช่วยให้มีโอกาสพบเห็นสัตว์ป่ามากขึ้น การสวมเสื้อแขนยาวและกางเกงขายาว จะช่วยป้องกันยุงและแมลงกัดต่อย รองเท้าควรเป็นรองเท้าหุ้มส้น อุทยานแห่งชาติบางแห่งมีทากชุกชุม การสวมถุงเท้ากันทากจะช่วยไม่ให้ทากไม่สามารถกัดบริเวณเท้าของเราได้ นอกจากนี้ก็ควรมีหมวกไว้สวมกันแดด หนาม หรือแมลง สำหรับการไปเที่ยวอุทยานแห่งชาติทางทะเลแต่งกายด้วยชุดลาลองโปรงสบาย ออย่าลืมหมวกกันแดด ครีมกันแดด และแว่นกันแดด

แมลงสัตว์กัดต่อย

ผู้ที่เคยชินกับชีวิตในเมืองคงคุ้นเคยกับยุงพอสสมควร แต่เมื่อมาเที่ยวในอุทยานแห่งชาติคงต้องเตรียมตัวเตรียมใจ พบกับแมลงนานาชนิดด้วย บางชนิดก็เพียงก่อให้เกิดความรำคาญโดยมักมาตอมเหนือตามร่างกาย แต่บางชนิดก็สามารถกัดต่อยให้เจ็บปวดได้ เช่น ผึ้ง ต่อ แตน บ้างก็ทำให้เกิดโรคที่เป็นอันตรายถึงชีวิต เช่น ยุงก้นปล่อง สัตว์เล็ก ๆ อื่น ๆ นอกจากแมลงก็มีตะขาบและแมงป่อง สองพวกนี้มีพิษร้ายกาจสร้างความเจ็บปวดมาก ส่วนทากที่ดูน่าขยะแขยง ความจริงไม่ก่อกันอันตรายแก่เรามากนัก เพราะเมื่อมันกินเลือดอิมแล้วก็จะจากไปโดยทิ้งรอยแผลที่เลือดหยุดซำไว้ให้ดูต่างหน้า สิ่งที่น่ากลัวกว่าทากคือเห็บป่า ซึ่งจะเกาะกินเลือดเราไปนานตราบที่เรายังไม่รู้ว่ามันเกาะเราอยู่ วิธีป้องกันสัตว์เล็ก ๆ เหล่านี้คือการแต่งกายให้รัดกุม เช่น สวมเสื้อแขนยาว รองเท้าหุ้มส้น เป็นต้น

สำหรับสัตว์ที่นำกลัวและมีโอกาสพบได้เช่นกัน คือ งู ซึ่งมีทั้งงูมีพิษและไม่มีพิษ แต่โดยทั่วไปเรามักไม่สามารถแยกแยะได้ว่างูที่เราพบนั้นมีพิษหรือไม่ สิ่งที่น่าปฏิบัติคืออย่าไปรบกวนมัน หากพบงูขวางเส้นทาง ก็ควรหาทางเดินอ้อมไปให้ห่างจากงูพอสสมควร หรือรอจนกระทั่งงูเลื้อยผ่านไปไกลแล้ว ฟังระลึกละเอียดว่าสัตว์ส่วนใหญ่จะไม่ทำอันตรายเราก่อน หากเราไม่ไปรังแกมันโดยตั้งใจหรืออาจเกิดขึ้นโดยมิได้ตั้งใจก็ตาม

ดังนั้นควรเดินด้วยความระมัดระวังและใช้การสังเกตพอสสมควร ส่วนโชคร้ายของคนที่ชอบเล่นน้ำทะเล คือการถูกพิษสัตว์บางชนิด เช่น แมงกะพรุนไฟ หอยเม่น แตนทะเล ฯลฯ ทำให้เป็นผื่น

แดง คัน หรือมีอาการปวดแสบปวดร้อน วิธีการแก้คือใช้น้ำส้มสายชูรดบริเวณที่แพ้ จะช่วยบรรเทาอาการปวดได้ หากเกิดบาดแผลจากปะการัง หรือเพรียงบาด ให้ล้างแผลให้สะอาด และทายาฆ่าเชื้อ

เที่ยวอย่างไร

อุทยานแห่งชาติหลายแห่งมีศูนย์บริการนักท่องเที่ยว ซึ่งมักตั้งอยู่ในบริเวณเดียวกับที่ทำการอุทยานแห่งชาติแห่งนั้น และมีเจ้าหน้าที่ ซึ่งสามารถให้ข้อมูลด้านการท่องเที่ยวในอุทยานแห่งชาติ ศูนย์บริการนักท่องเที่ยวจึงเป็นสถานที่แห่งแรกในอุทยานแห่งชาติ ที่นักท่องเที่ยวควรแวะเข้าไปเยี่ยมชม อุทยานแห่งชาติส่วนใหญ่มีสถานที่ท่องเที่ยวซึ่งเปิดให้นักท่องเที่ยวเข้าไปสัมผัสได้ เช่น น้ำตก ถ้ำ ชายหาด จุดชมทิวทัศน์ ฯลฯ อุทยานแห่งชาติหลายแห่งยังจัดทำเส้นทางเดินศึกษาธรรมชาติซึ่งมีระยะทางไม่ไกลนัก แต่นักท่องเที่ยวจะได้รับความรู้และความเพลิดเพลินตลอดเส้นทาง มีโอกาสพบเห็นสัตว์และพืชพันธุ์ที่น่าสนใจมากมาย นอกจากนี้ยังมีกิจกรรมซึ่งกำลังเป็นที่นิยมในหมู่นักท่องเที่ยวเพิ่มขึ้น เช่น ดูนก ดูผีเสื้อ เดินป่า ล่องแก่ง ฯลฯ ผู้สนใจควรศึกษาหาความรู้เพิ่มเติม กิจกรรมเหล่านี้ จะช่วยให้การท่องเที่ยวในอุทยานแห่งชาติมีสีสันและความสนุกสนานเพิ่มขึ้น รวมทั้งยังได้รับความรู้ความเข้าใจในธรรมชาติมากขึ้นด้วย

ไม่ทิ้งสิ่งใดไว้ นอกจากรอยเท้า

อุทยานแห่งชาติมิได้มีไว้เพื่อการนันทนาการเพียงอย่างเดียว แต่ยังมีหน้าที่สำคัญ ในการคุ้มครองและรักษาทรัพยากรธรรมชาติที่มีอยู่ ทั้งพืชพันธุ์ สัตว์ป่า และสภาพภูมิประเทศที่สวยงาม ดังนั้นนักท่องเที่ยวจึงต้องช่วยกันปฏิบัติตามกฎระเบียบของอุทยานแห่งชาติอย่างเคร่งครัด โดยมีสิ่งที่พึงปฏิบัติดังนี้

- ไม่ควรส่งเสียงดัง หรือสร้างความเดือดร้อนรำคาญให้แก่สัตว์ป่าและนักท่องเที่ยว ทุกคนมีสิทธิเท่าเทียมกันในการแสวงหาความสงบสุขในอุทยานแห่งชาติ
- โปรดอย่าขีดเขียนในที่ต่าง ๆ เพราะนอกจากจะก่อให้เกิดทัศนอุจาดแล้ว ยังเป็นการประจานนิสัยของผู้เขียนได้อย่างดี
- ห้ามเก็บพืช ดอกไม้ หิน จับสัตว์ และสิ่งต่าง ๆ ออกจากอุทยานแห่งชาติเพราะทั้งหมดล้วนประกอบกันขึ้นเป็นธรรมชาติในอุทยานแห่งชาติซึ่งทุกคนมีสิทธิเท่าเทียมกันในการชื่นชม
- ทิ้งขยะในถังขยะที่ทางอุทยานแห่งชาติจัดเตรียมไว้ และจะดียิ่งขึ้นถ้าช่วยกันเก็บขยะที่พบเห็นตามสถานที่ หรือเส้นทางท่องเที่ยวในอุทยานแห่งชาติเท่าที่ทำได้

บทที่ 4

ผลการศึกษา

ข้อมูลที่ได้จากการศึกษา แบ่งออกเป็น 3 ส่วน คือ

ส่วนที่ 1 ข้อมูลจากแบบสอบถามนักท่องเที่ยว จำนวน 2,417 ราย แยกเป็น

ข้อมูลจากแบบสอบถามนักท่องเที่ยว จำนวน 1,343 ราย

อุทยานแห่งชาติตาไถน จ.ชัยภูมิ จำนวน 314 ราย

อุทยานแห่งชาติเขาพระวิหาร จ.ศรีสะเกษ จำนวน 228 ราย

อุทยานแห่งชาติภูเวียง จ.ขอนแก่น จำนวน 211 ราย

อุทยานแห่งชาติภูเรือ จ.เลย จำนวน 303 ราย

อุทยานแห่งชาติเขาใหญ่ จ.นครราชสีมา จำนวน 287 ราย

ส่วนที่ 2 ข้อมูลจากแบบสอบถาม ประชาชน และหน่วยงานราชการ ในพื้นที่ศึกษา

ข้อมูลจากประชาชน/ หน่วยงานราชการในเขตพื้นที่อุทยาน จำนวน 1,074 ราย

อุทยานแห่งชาติตาไถน จ.ชัยภูมิ จำนวน 363 ราย

อุทยานแห่งชาติเขาพระวิหาร จ.ศรีสะเกษ จำนวน 195 ราย

อุทยานแห่งชาติภูเวียง จ.ขอนแก่น จำนวน 201 ราย

อุทยานแห่งชาติภูเรือ จ.เลย จำนวน 300 ราย

อุทยานแห่งชาติเขาใหญ่ จ.นครราชสีมา จำนวน 216 ราย

ส่วนที่ 3 ข้อมูลจากการสนทนากลุ่ม (Focus Group Discussion) ของประชาชนในพื้นที่ศึกษา

รวมจัดสนทนากลุ่มทั้งหมด 5 ครั้ง มีจำนวนผู้เข้าร่วมสนทนากลุ่มทั้งสิ้น 123 คน

ผลการศึกษาสรุปได้ดังนี้

ส่วนที่ 1 ข้อมูลจากแบบสอบถามนักท่องเที่ยว

4.1 ผลการวิเคราะห์ข้อมูล จากแบบสอบถามนักท่องเที่ยวอุทยานแห่งชาติภูเรือ

ตารางที่ 1 แสดงข้อมูลทั่วไปของนักท่องเที่ยว จำแนกตาม เพศ อายุ สถานภาพการสมรส แหล่งพำนักของกลุ่มตัวอย่าง ระดับการศึกษา อาชีพหลัก รายได้ และระยะทางจากจุดเริ่มต้นเดินทางถึงอุทยานแห่งชาติภูเรือ

ข้อมูลทั่วไปของนักท่องเที่ยว	จำนวน	ร้อยละ
1.1 เพศ		
ชาย	146	48
หญิง	157	51.6
1.2 อายุ		
ต่ำกว่า 21 ปี	57	18.8
21-30 ปี	103	33.9
31-40 ปี	63	20.7
41-50 ปี	49	16.1
51-60 ปี	18	5.9
มากกว่า 60 ปี	12	3.9
1.3 สถานภาพการสมรส		
โสด	145	47.7
สมรส	142	46.7
หม้าย/หย่า/แยกกันอยู่	10	3.3
1.4 แหล่งพำนัก		
ขอนแก่น	59	19.4
กรุงเทพฯ	31	10.2
เพชรบูรณ์	14	4.6
เลย	14	4.6
อุดรธานี	14	4.6
หนองคาย	13	4.3
ชัยภูมิ	10	3.3
1.5 ระดับศึกษา		
ประถมศึกษาหรือเทียบเท่า	8	2.6
มัธยมศึกษาตอนต้นหรือเทียบเท่า	10	3.3
มัธยมศึกษาตอนปลาย/ปวช.	39	12.8
อนุปริญญา/ปวส.	31	10.2
ปริญญาตรี	193	63.5
สูงกว่าปริญญาตรี	31	10.2
อื่นๆ	1	0.3

ตารางที่ 1 แสดงข้อมูลทั่วไปของนักท่องเที่ยว จำแนกตาม เพศ อายุ สถานภาพการสมรส แหล่งพำนักของกลุ่มตัวอย่าง ระดับการศึกษา อาชีพหลัก รายได้ และระยะทางจากจุดเริ่มต้นเดินทางถึงอุทยานแห่งชาติ (ต่อ)

ข้อมูลทั่วไปของนักท่องเที่ยว	จำนวน	ร้อยละ
1.6 อาชีพ		
ไม่ได้ทำงาน/ว่างงาน	9	3.0
นักเรียน/นักศึกษา	101	33.2
เกษตรกร	9	3
รับจ้างทั่วไป	11	3.6
รับราชการ	67	22
พนักงานรัฐวิสาหกิจ	20	6.6
พนักงานบริษัทเอกชน	47	15.5
พ่อค้ายักธุรกิจ	22	7.2
แม่บ้าน/พ่อบ้าน	14	4.6
อื่นๆ	4	1.3
1.7 รายได้ต่อเดือน		
น้อยกว่า 10,000 บาท	140	46.1
10,001-15,000 บาท	66	21.7
15,001-20,000 บาท	34	11.2
20,001-25,000 บาท	23	7.6
25,001-30,000 บาท	16	5.3
มากกว่า 30,000 บาท	14	4.6
1.8 ระยะทางจากจุดเริ่มต้นการเดินทางถึงอุทยานแห่งชาติ		
น้อยกว่า 100 กิโลเมตร	17	5.6
101-200 กิโลเมตร	40	13.2
201-300 กิโลเมตร	69	22.7
301-400 กิโลเมตร	45	14.8
401-500 กิโลเมตร	43	14.1
มากกว่า 500 กิโลเมตร	86	28.3

จากตารางที่ 1 แสดงข้อมูลทั่วไปของกลุ่มนักท่องเที่ยวในการศึกษาการมีส่วนร่วมและการส่งเสริมการท่องเที่ยวในพื้นที่อุทยานภูเรือ ผู้ศึกษาได้เก็บข้อมูลจากกลุ่มตัวอย่างที่เป็นนักท่องเที่ยวจำนวน 304 คนจากกลุ่มตัวอย่างปรากฏผลข้อมูลทั่วไปดังนี้

4.1.1 เพศ

กลุ่มตัวอย่างที่ศึกษาเป็นเพศหญิงมากกว่าเพศชายคิดเป็นร้อยละ 51.6 และเพศชายคิดเป็นร้อยละ 48.0 ตามลำดับ

4.1.2 อายุ

กลุ่มตัวอย่างที่ศึกษากลุ่มที่มีอายุระหว่าง 21-30 ปี คิดเป็นร้อยละ 33.9 รองลงมาได้แก่กลุ่มที่มีอายุ 31-40 ปี คิดเป็นร้อยละ 20.7 กลุ่มที่มีอายุต่ำกว่า 21 ปี คิดเป็นร้อยละ 18.8 กลุ่มที่มีอายุ 41-50 ปี คิดเป็นร้อยละ 16.1 กลุ่มที่มีอายุ 51-60 ปี คิดเป็นร้อยละ 5.9 และกลุ่มที่มีอายุมากกว่า 60 ปี คิดเป็นร้อยละ 3.9 ตามลำดับ

4.1.3 สถานภาพการสมรส

กลุ่มตัวอย่างที่ศึกษามีสถานภาพเป็นโสดมากที่สุด คิดเป็นร้อยละ 47.7 รองลงมาได้แก่สถานภาพสมรส คิดเป็นร้อยละ 46.7 และสถานภาพหม้าย/หย่า/แยกกันอยู่ คิดเป็นร้อยละ 3.3 ตามลำดับ

4.1.4 แหล่งพำนักของกลุ่มตัวอย่าง

กลุ่มตัวอย่างที่ศึกษามาจากขอนแก่นมากที่สุด คิดเป็นร้อยละ 19.4 รองลงมา ได้แก่กลุ่มที่มาจากจังหวัดกรุงเทพฯ คิดเป็นร้อยละ 10.2 กลุ่มที่มาจากจังหวัดเพชรบูรณ์ เลย อุตรดิตถ์ คิดเป็นร้อยละ 4.6 กลุ่มที่มาจากจังหวัดหนองคาย คิดเป็นร้อยละ 4.3 และกลุ่มที่มาจากจังหวัดชัยภูมิ คิดเป็นร้อยละ 3.3 ตามลำดับ

4.1.5 ระดับการศึกษา

กลุ่มตัวอย่างที่ศึกษาจบการศึกษาระดับปริญญาตรีมากที่สุด คิดเป็นร้อยละ 63.5 รองลงมาได้แก่กลุ่มที่จบการศึกษาระดับมัธยมศึกษาตอนปลาย /ประกาศนียบัตรวิชาชีพ คิดเป็นร้อยละ 12.8 กลุ่มที่จบการศึกษาระดับอนุปริญญา /ประกาศนียบัตรวิชาชีพชั้นสูง และกลุ่มที่จบการศึกษาสูงกว่าระดับปริญญาตรี คิดเป็นร้อยละ 10.2 กลุ่มจบการศึกษาระดับมัธยมศึกษาตอนต้นหรือเทียบเท่า คิดเป็นร้อยละ 3.3 กลุ่มที่จบการศึกษาระดับประถมศึกษา หรือเทียบเท่า คิดเป็นร้อยละ 2.6 และอื่น ๆ คิดเป็นร้อยละ 0.3 ตามลำดับ

4.1.6 อาชีพหลัก

กลุ่มตัวอย่างที่ศึกษามีอาชีพนักเรียน/นักศึกษา มากที่สุด คิดเป็นร้อยละ 33.2 รองลงมา 5 ลำดับแรกได้แก่อาชีพรับราชการ คิดเป็นร้อยละ 22.0 พนักงานเอกชน คิดเป็นร้อยละ 15.5 พ่อค้า/นักธุรกิจ คิดเป็นร้อยละ 7.2 พนักงานรัฐวิสาหกิจ คิดเป็นร้อยละ 6.6 และแม่บ้าน/พ่อบ้าน คิดเป็นร้อยละ 4.6 ตามลำดับ

4.1.7 รายได้ต่อเดือน

กลุ่มตัวอย่างที่ศึกษามีรายได้น้อยกว่า 10,000 บาทต่อเดือนมากที่สุด คิดเป็นร้อยละ 46.1 รองลงมาได้แก่ มีรายได้ระหว่าง 10,001-15,000 บาทต่อเดือน คิดเป็นร้อยละ 21.7 มีรายได้ระหว่าง 15,001-20,000 บาท ต่อเดือน คิดเป็นร้อยละ 11.2 รายได้ระหว่าง 20,001-25,000 บาทต่อเดือน คิดเป็นร้อยละ 7.6 รายได้ระหว่าง 25,001-30,000 บาทต่อเดือน คิดเป็นร้อยละ 5.3 และกลุ่มที่มีรายได้มากกว่า 30,000 บาท ต่อเดือน คิดเป็นร้อยละ 4.6 ตามลำดับ

4.1.8 ระยะทางจากจุดเริ่มต้นเดินทางถึงอุทยานแห่งชาติ

กลุ่มตัวอย่างที่ศึกษามีระยะเดินทางมากกว่า 500 กิโลเมตร คิดเป็นร้อยละ 28.3 รองลงมาได้แก่ ระหว่าง 201-300 กิโลเมตร คิดเป็นร้อยละ 22.7 ระหว่าง 301-400 กิโลเมตร คิดเป็นร้อยละ 14.8 ระหว่าง 401-500 กิโลเมตร คิดเป็นร้อยละ 14.1 ระหว่าง 101-200 กิโลเมตร คิดเป็นร้อยละ 13.2 และกลุ่มที่มีระยะเดินทางน้อยกว่า 100กิโลเมตร คิดเป็นร้อยละ 5.6ตามลำดับ

ตารางที่ 2 แสดงข้อมูลกิจกรรมท่องเที่ยวและความพึงพอใจในการท่องเที่ยวของนักท่องเที่ยว

กิจกรรมท่องเที่ยว	จำนวน	ร้อยละ
2.1 วัตถุประสงค์ของการมาท่องเที่ยวอุทยานแห่งชาติ		
ท่องเที่ยว/พักผ่อนหย่อนใจ	236	77.6
ศึกษารวมชาติและศิลปวัฒนธรรม	21	6.9
ทัศนศึกษา/เข้าค่ายพักแรม	62	20.4
อบรม/สัมมนา	17	5.6
แวะมาเพราะเป็นทางผ่าน	40	13.2
อื่นๆ	3	1.0
2.2 ประสบการณ์ในการมาอุทยานแห่งชาติแห่งนี้		
มาเป็นครั้งแรก	239	78.6
ในปีที่เคยมาแล้ว	63	20.7
2.3 ผู้แนะนำให้มาอุทยานแห่งชาติ		
เพื่อน/ญาติพี่น้อง	146	48.0
หนังสือพิมพ์/นิตยสาร/สิ่งพิมพ์ต่างๆ	27	8.9
โทรทัศน์/วิทยุ	1	0.3
บริษัทท่องเที่ยว	1	0.3

ตารางที่ 2 แสดงข้อมูลกิจกรรมท่องเที่ยวและความพึงพอใจในการท่องเที่ยวของนักท่องเที่ยว (ต่อ)

กิจกรรมท่องเที่ยว	จำนวน	ร้อยละ
กรมอุทยานแห่งชาติ	28	9.2
กรมป่าไม้	1	0.3
การท่องเที่ยวแห่งประเทศไทย	9	3.0
มาเอง	79	26.0
อินเทอร์เน็ต	3	1.0
อื่นๆ	9	3.0
2.4 ลักษณะการมาเที่ยว		
มาเช้า เย็นกลับ	128	42.1
พักค้างคืน	175	57.6
2.5 ที่พักในการเที่ยวอุทยานแห่งชาติ		
ไม่พักค้างคืน	130	42.8
โรงแรม	11	3.6
บังกะโล/รีสอร์ทของเอกชน	36	11.8
บ้านญาติ/บ้านเพื่อน	3	1.0
บ้านพักของอุทยานแห่งชาติ	18	5.9
เต็นท์ของอุทยานแห่งชาติ	50	16.4
เต็นท์นำมาเอง	56	18.4
2.6 กลุ่มที่มาท่องเที่ยว		
มาคนเดียว	5	1.6
มากับกลุ่มเพื่อน	86	28.3
มากับครอบครัว	131	43.1
มากับกลุ่มเพื่อนและครอบครัว	15	4.9
มากับสถาบันการศึกษา	57	18.8
มากับหน่วยงาน	7	2.3
อื่นๆ	3	1.0
2.7 สมาชิกในกลุ่ม		
1-5 คน	144	47.3
6-10 คน	82	26.9

ตารางที่ 2 แสดงข้อมูลกิจกรรมท่องเที่ยวและความพึงพอใจในการท่องเที่ยวของนักท่องเที่ยว (ต่อ)

กิจกรรมท่องเที่ยว	จำนวน	ร้อยละ
11-15 คน	7	2.3
16-20 คน	3	0.9
มากกว่า 20 คน	58	19.0
2.8 ลักษณะของการมาท่องเที่ยว		
มาคนเดียว	3	1.0
มากับกลุ่มเพื่อน	120	39.5
มากับครอบครัว	141	46.4
มากับกลุ่มเพื่อนและครอบครัว	26	8.6
มากับสถาบันการศึกษา	12	3.9
มากับหน่วยงาน	1	0.3
อื่นๆ	1	0.3
2.9 กิจกรรมนันทนาการที่ท่านทำขณะที่มาเที่ยวอุทยาน		
พักผ่อนรับประทานอาหาร	195	64.1
เดินเล่นชมธรรมชาติ	282	92.8
ศึกษาระบบนิเวศของป่า	135	44.4
ล่องเรือ/ล่องแก่ง	4	1.3
เล่นน้ำตก	147	48.4
ไปเที่ยวชมโบราณสถาน	6	2.0
ชมร่องรอยประวัติศาสตร์	9	3.0
ดูพระอาทิตย์	136	44.7
ส่องสัตว์	7	2.3
ดูนก	47	15.5
เดินชมซากไดโนเสาร์	2	0.7
อื่นๆ	9	3.0

จากตารางที่ 2 แสดงข้อมูลกิจกรรมท่องเที่ยวและความพึงพอใจของการท่องเที่ยวกลุ่มนักท่องเที่ยวในการศึกษาการมีส่วนร่วมและการส่งเสริมการท่องเที่ยวในพื้นที่อุทยานภูเรือ ผู้ศึกษาได้เก็บข้อมูลจากกลุ่มตัวอย่างที่เป็นนักท่องเที่ยวจำนวน 304 คนจากกลุ่มตัวอย่างปรากฏผลข้อมูลกิจกรรมท่องเที่ยวและความพึงพอใจ ดังนี้

4.1.9 กิจกรรมท่องเที่ยวและความพึงพอใจของการท่องเที่ยว

4.1.9.1 วัตถุประสงค์ของการมาท่องเที่ยวอุทยานแห่งชาติ

กลุ่มตัวอย่างที่ศึกษามีวัตถุประสงค์เพื่อท่องเที่ยว/พักผ่อนหย่อนใจ มากที่สุด คิดเป็นร้อยละ 77.6 รองลงมาได้แก่ ทักษะศึกษา/เข้าค่ายพักแรม คิดเป็นร้อยละ 20.4 แวะมา

เพราะเป็นทางผ่าน คิดเป็นร้อยละ 13.2 ศึกษารวมชาติและศิลปวัฒนธรรม คิดเป็นร้อยละ 6.9
อบรม/สัมมนา คิดเป็นร้อยละ 5.6 และอื่น ๆ คิดเป็นร้อยละ 1.0 ตามลำดับ

4.1.9.2 ประสบการณ์ในการมาอุทยานแห่งชาติแห่งนี้

กลุ่มตัวอย่างที่ศึกษากลุ่มมาเที่ยวครั้งแรก คิดเป็นร้อยละ 78.6 นอกนั้นเป็น
กลุ่มที่เคยมาแล้ว คิดเป็นร้อยละ 20.7

4.1.9.3 ผู้แนะนำให้มาอุทยานแห่งชาติ

กลุ่มตัวอย่างที่ศึกษาได้รับการแนะนำให้มาอุทยานแห่งชาติจากเพื่อน/ญาติ
พี่น้องมากที่สุด คิดเป็นร้อยละ 48.0 รองลงมา 5 ลำดับแรกได้แก่ มาเองคิดเป็นร้อยละ 26.0 กรม
อุทยานแห่งชาติ คิดเป็นร้อยละ 9.2 หนังสือพิมพ์/นิตยสาร/สิ่งพิมพ์ต่างๆ คิดเป็นร้อยละ 8.9
อุทยานแห่งชาติ คิดเป็นร้อยละ 4.2 การท่องเที่ยวแห่งประเทศไทย และอื่น ๆ คิดเป็นร้อยละ 3.0
ตามลำดับ

4.1.9.4 ลักษณะการมาเที่ยว

กลุ่มตัวอย่างที่ศึกษามาเที่ยวพักค้างคืน มากที่สุด คิดเป็นร้อยละ 57.6 มา
เช้า เย็นกลับ คิดเป็นร้อยละ 42.1 ตามลำดับ

4.1.9.5 ที่พักในการมาเที่ยวอุทยาน

ส่วนใหญ่พักนำเต็นท์มาเอง มากที่สุด คิดเป็นร้อยละ 18.4 รองลงมาพัก
เต็นท์ของอุทยานแห่งชาติ คิดเป็นร้อยละ 16.4 พักที่บังกะโล/รีสอร์ทของเอกชน ร้อยละ 11.8 และ
พักที่บ้านพักของทางอุทยานคิดเป็นร้อยละ 5.9

4.1.9.6 กลุ่มที่มาท่องเที่ยว

กลุ่มตัวอย่างที่ศึกษาเป็นกลุ่มที่มาท่องเที่ยวกับครอบครัวมากที่สุด คิดเป็น
ร้อยละ 43.1 รองลงมา 5 ลำดับแรกได้แก่ มากับเพื่อน คิดเป็นร้อยละ 28.3 มากับสถานศึกษา
คิดเป็นร้อยละ 18.8 มากับกลุ่มเพื่อนและครอบครัว คิดเป็นร้อยละ 4.9 มากับหน่วยงาน คิดเป็น
ร้อยละ 2.3 และมาคนเดียว คิดเป็นร้อยละ 1.6 ตามลำดับ

4.1.9.7 สมาชิกในกลุ่ม

กลุ่มตัวอย่างที่ศึกษาที่มีจำนวนสมาชิก 1-5 คน มากที่สุด คิดเป็นร้อยละ 47.3
รองลงมาได้แก่ กลุ่มที่มีจำนวนสมาชิก 6-10 คน คิดเป็นร้อยละ 26.9 กลุ่มที่มีจำนวนสมาชิกมากกว่า
20 คน คิดเป็นร้อยละ 19.0 กลุ่มที่มีจำนวนสมาชิก 11-15 คน คิดเป็นร้อยละ 2.3 และกลุ่มที่มี
จำนวนสมาชิก 16-20 คน คิดเป็นร้อยละ 0.9 ตามลำดับ

4.1.9.8 ลักษณะของการมาท่องเที่ยว

กลุ่มตัวอย่างที่ศึกษามีลักษณะการมาท่องเที่ยวมากับครอบครัวมากที่สุด คิดเป็นร้อย
ละ 46.4 รองลงมา 5 อันดับได้แก่ มากับกลุ่มเพื่อน คิดเป็นร้อยละ 39.5 มากับกลุ่มเพื่อนและ

ครอบครัว คิดเป็นร้อยละ 8.6 มากับสถาบันการศึกษา คิดเป็นร้อยละ 3.9 มาคนเดียว คิดเป็นร้อยละ 1.0 มากับหน่วยงาน และอื่น ๆ คิดเป็นร้อยละ 0.3 ตามลำดับ

4.1.9.9 กิจกรรมนันทนาการที่ทำระหว่างมาเที่ยวอุทยานแห่งชาติ

กลุ่มตัวอย่างที่ศึกษามีกิจกรรมที่ทำระหว่างมาท่องเที่ยวโดยการเดินเล่นชมธรรมชาติมากที่สุด คิดเป็นร้อยละ 92.8 รองลงมา 5 ลำดับได้แก่ พักผ่อนรับประทานอาหาร คิดเป็นร้อยละ 64.1 เล่นน้ำตก คิดเป็นร้อยละ 48.4 ดูพระอาทิตย์ คิดเป็นร้อยละ 44.7 ศึกษาระบบนิเวศของป่า คิดเป็นร้อยละ 44.4 และ ดูนก คิดเป็นร้อยละ 15.5 ตามลำดับ

ตารางที่ 3 แสดงความพึงพอใจต่อการให้บริการของอุทยานแห่งชาติของนักท่องเที่ยว

ประเด็นของความพึงพอใจ		ระดับความพอใจ				
		พอใจมาก	พอใจ	เฉย ๆ	ไม่พอใจ	ไม่พอใจมาก
การเข้าถึงอุทยาน	ก สภาพเส้นทาง	5.6	87.8	4.9	1.6	-
	ข ระยะทางการเข้าถึงจากตัวจังหวัดถึงอุทยานฯ	6.6	86.5	6.9	-	-
	ค ประเภทของการคมนาคม เช่นทางบก ทางน้ำ	8.2	84.2	6.9	-	-
การบริการข้อมูล การประชาสัมพันธ์ รายละเอียดการเดินทาง และอื่น ๆ	ละเอียดชัดเจน เข้าใจง่าย สามารถเดินทางไปถึงแม้จะไม่เคยไปมาก่อน	17.1	75.0	7.2	0.7	-
การบริการข้อมูลภายในอุทยานฯ	ละเอียดชัดเจนเข้าใจง่าย สามารถเดินทางไปถึงแม้จะไม่เคยไปมาก่อน	15.8	77.0	6.3	1.0	-
ป้ายอธิบายความหมาย และป้ายสัญลักษณ์	ก สวยงามกลมกลืนกับธรรมชาติ	17.1	72.7	9.2	1.0	-

ตารางที่ 3 แสดงความพึงพอใจต่อการให้บริการของอุทยานแห่งชาติของนักท่องเที่ยว(ต่อ)

ประเด็นของความพึงพอใจ		ระดับความพอใจ				
		พอใจมาก	พอใจ	เฉยๆ	ไม่พอใจ	ไม่พอใจมาก
	ข เห็นได้ชัดเจน เข้าใจง่าย	15.1	76.0	7.9	0.7	0.3
ที่จอดรถยนต์	ก สะดวกสบาย กว้างขวาง	22.0	73.4	4.6	-	-
	ข ความพอเพียง	23.7	72.0	4.3	-	-
ศูนย์บริการ นักท่องเที่ยว	ก สวยงามกลมกลืนธรรมชาติ	28.6	63.5	7.9	-	-
	ข ขนาด	16.8	74.0	8.6	0.7	-
	ค การตกแต่งภายใน	29.3	58.6	12.2	-	-
ทางเดินเท้า/ เส้นทางเดิน ป่า	ก มีป้ายบอกเห็นได้ชัดเจน เข้าใจง่าย	22.7	63.5	12.8	1.0	-
	ข กลมกลืนกับธรรมชาติ	14.1	65.8	19.4	0.7	-
	ค สามารถเดินได้สะดวก ปลอดภัย	7.9	77.0	13.2	2.0	-
อาหาร	ก รสชาติ	1.3	69.7	22.0	5.9	1.0
	ข ราคา	1.0	65.8	23.7	8.9	0.7
	ค คุณภาพ	3.9	67.4	23.4	4.9	0.3
	ง ความสะอาด	12.2	82.6	4.6	0.7	-
ห้องน้ำ-ห้อง สุขา	ก ความพอเพียง	23.7	71.4	3.9	1.0	-
	ข ความสะอาด	12.2	82.6	4.6	0.7	-
	ค ความกลมกลืนกับธรรมชาติ	14.5	77.3	8.2	-	-
ความสะอาด ของสถานที่/ ถังขยะ	ก ความสะอาด	15.5	81.9	2.3	0.3	-
	ข จำนวนของถังขยะ	14.1	79.9	4.9	1.0	-
	ค การจัดวางกลมกลืนกับ ธรรมชาติ	20.7	67.8	11.2	0.3	-

ตารางที่ 3 แสดงความพึงพอใจต่อการให้บริการของอุทยานแห่งชาติของนักท่องเที่ยว(ต่อ)

ประเด็นของความพึงพอใจ		ระดับความพอใจ				
		พอใจมาก	พอใจ	เฉยๆ	ไม่พอใจ	ไม่พอใจมาก
ความปลอดภัย	ความปลอดภัยในชีวิตและทรัพย์สินในการมาท่องเที่ยว	31.9	63.8	3.9	0.3	-
บ้านพัก	ก ความสะอาดและความสวยงาม	27.3	64.1	7.2	1.3	-
	ข การตกแต่งกลมกลืนกับธรรมชาติ	26.3	60.9	11.5	1.3	-
	ค การตกแต่งเสริมเพื่อความสวยงาม	24.3	64.1	10.2	1.3	-
	ง ความสะดวกในการจองบ้านพัก	23.7	68.4	6.9	1.0	-
การบริการของเจ้าหน้าที่	ก การมีมนุษยสัมพันธ์	39.1	58.2	2.6	-	-
	ข การบริการด้านข้อมูลรายละเอียดเกี่ยวกับแหล่งท่องเที่ยวที่พักและอื่นๆ	36.5	60.2	2.6	0.7	-
	ค ความสุภาพอ่อนน้อม	35.9	61.8	2.3	-	-
	ง ความเต็มใจในการให้บริการ	32.6	64.1	3.3	-	-
ร้านขายของที่ระลึก	ก การบริการ	4.6	77.3	14.5	3.6	-
	ข ราคา	2.6	75.0	16.1	5.9	0.3
	ค ความสวยงามของที่ระลึก	22.4	59.9	15.1	2.6	-
	ง วัสดุในการผลิตเหมาะสมสอดคล้องกับสภาพท้องถิ่น	30.3	52.0	15.8	2.0	-
กิจกรรมนันทนาการ	ก เหมาะสมกับสถานที่	27.6	45.1	24.0	1.6	-
	ข สนุกสนาน	24.7	47.7	24.3	1.6	-
	ค ปลอดภัย	2.3	66.8	27.3	2.0	-
ความสวยงามของธรรมชาติ	มีความสวยงามกับแหล่งท่องเที่ยวและพักผ่อน	56.6	42.8	0.7	-	-

จากตารางที่ 3 แสดงความพึงพอใจต่อการให้บริการของอุทยานแห่งชาติของนักท่องเที่ยว ใน 16 ด้าน สรุปได้ดังนี้

1. การเข้าถึงอุทยาน

ก สภาพเส้นทาง ส่วนใหญ่ ตอบว่า พอใจคิดเป็นร้อยละ 87.8

ข ระยะทางการเข้าถึงจากตัวจังหวัดถึงอุทยานฯส่วนใหญ่ ตอบว่า พอใจคิดเป็นร้อยละ 86.5

ค ประเภทของการคมนาคมเช่นทางบก ทางน้ำส่วนใหญ่ ตอบว่า พอใจคิดเป็นร้อยละ 84.2

2. การบริการข้อมูล การประชาสัมพันธ์ รายละเอียดการเดินทางและอื่น ๆ

ละเอียดชัดเจน เข้าใจง่าย สามารถเดินทางไปถึงแม้จะไม่เคยไปมาก่อนส่วนใหญ่ ตอบว่า พอใจคิดเป็นร้อยละ 75.0

3. การบริการข้อมูลภายในอุทยานฯละเอียดชัดเจนเข้าใจง่าย สามารถเดินทางไปถึงแม้จะไม่เคยไปมาก่อนส่วนใหญ่ ตอบว่า พอใจคิดเป็นร้อยละ 77.0

4. ป้ายอธิบายความหมายและป้ายสัญลักษณ์

ก สวยงามกลมกลืนกับธรรมชาติส่วนใหญ่ ตอบว่า พอใจคิดเป็นร้อยละ 72.7

ข เห็นได้ชัดเจน เข้าใจง่ายส่วนใหญ่ ตอบว่า พอใจคิดเป็นร้อยละ 76.0

5. ที่จอดรถยนต์

ก สะดวกสบาย กว้างขวางส่วนใหญ่ ตอบว่า พอใจคิดเป็นร้อยละ 73.4

ข ความพอเพียงส่วนใหญ่ ตอบว่า พอใจคิดเป็นร้อยละ 72.0

6. ศูนย์บริการนักท่องเที่ยว

ก สวยงามกลมกลืนธรรมชาติส่วนใหญ่ ตอบว่า พอใจคิดเป็นร้อยละ 63.5

ข ขนาดส่วนใหญ่ ตอบว่า พอใจคิดเป็นร้อยละ 74.0

ค การตกแต่งภายในส่วนใหญ่ ตอบว่า พอใจคิดเป็นร้อยละ 58.6

7. ทางเดินเท้า/เส้นทางเดินป่า

ก มีป้ายบอกเห็นได้ชัดเจน เข้าใจง่ายส่วนใหญ่ ตอบว่า พอใจคิดเป็นร้อยละ 63.5

ข กลมกลืนกับธรรมชาติส่วนใหญ่ ตอบว่า พอใจคิดเป็นร้อยละ 65.8

ค สามารถเดินได้สะดวกปลอดภัยส่วนใหญ่ ตอบว่า พอใจคิดเป็นร้อยละ 77.0

8. อาหาร

ก รสชาติส่วนใหญ่ ตอบว่า พอใจคิดเป็นร้อยละ 69.7

ข ราคาส่วนใหญ่ ตอบว่า พอใจคิดเป็นร้อยละ 65.8

ค คุณภาพส่วนใหญ่ ตอบว่า พอใจคิดเป็นร้อยละ 67.4

ง ความสะอาดส่วนใหญ่ ตอบว่า พอใจคิดเป็นร้อยละ 82.6

9. ห้องน้ำ-ห้องสุขา

ก ความพอเพียงส่วนใหญ่ ตอบว่า พอใจคิดเป็นร้อยละ 71.4

ข ความสะอาดส่วนใหญ่ ตอบว่า พอใจคิดเป็นร้อยละ 82.6

ค ความกลมกลืนกับธรรมชาติส่วนใหญ่ ตอบว่า พอใจคิดเป็นร้อยละ 77.3

10.ความสะอาดของสถานที่/ถังขยะ

ก ความสะอาดส่วนใหญ่ ตอบว่า พอใจคิดเป็นร้อยละ 81.9

ข จำนวนของถังขยะส่วนใหญ่ ตอบว่า พอใจคิดเป็นร้อยละ 79.9

ค การจัดวางกลมกลืนกับธรรมชาติส่วนใหญ่ ตอบว่า พอใจคิดเป็นร้อยละ 67.8

11.ความปลอดภัยความปลอดภัยในชีวิตและทรัพย์สินในการมาท่องเที่ยว ส่วนใหญ่ ตอบว่าพอใจคิดเป็นร้อยละ 63.8

12.บ้านพัก

ก ความสะอาดและความสวยงามส่วนใหญ่ ตอบว่า พอใจคิดเป็นร้อยละ 64.1

ข การตกแต่งกลมกลืนกับธรรมชาติส่วนใหญ่ ตอบว่า พอใจคิดเป็นร้อยละ 60.9

ค การตกแต่งเสริมเพื่อความสวยงามส่วนใหญ่ ตอบว่า พอใจคิดเป็นร้อยละ 64.1

ง ความสะดวกในการจองบ้านพักส่วนใหญ่ ตอบว่า พอใจคิดเป็นร้อยละ 68.4

13.การบริการของเจ้าหน้าที่

ก การมีมนุษยสัมพันธ์ส่วนใหญ่ ตอบว่า พอใจคิดเป็นร้อยละ 58.2

ข การบริการด้านข้อมูล รายละเอียดเกี่ยวกับแหล่งท่องเที่ยวที่พักและอื่น ๆ ส่วนใหญ่ ตอบว่า พอใจคิดเป็นร้อยละ 60.2

ค ความสุภาพอ่อนน้อมส่วนใหญ่ ตอบว่า พอใจคิดเป็นร้อยละ 61.8

ง ความเต็มใจในการให้บริการส่วนใหญ่ ตอบว่า พอใจคิดเป็นร้อยละ 64.1

14.ร้านขายของที่ระลึก

ก การบริการส่วนใหญ่ ตอบว่า พอใจคิดเป็นร้อยละ 77.3

ข ราคาส่วนใหญ่ ตอบว่า พอใจคิดเป็นร้อยละ 75.0

ค ความสวยงามของที่ระลึกส่วนใหญ่ ตอบว่า พอใจคิดเป็นร้อยละ 59.9

ง วัสดุในการผลิตเหมาะสมสอดคล้องกับสภาพท้องถิ่นส่วนใหญ่ ตอบว่า พอใจคิดเป็นร้อยละ 52.0

15.กิจกรรมนันทนาการ

ก เหมาะสมกับสถานที่ส่วนใหญ่ ตอบว่า พอใจคิดเป็นร้อยละ 45.1

ข สนุกสนานส่วนใหญ่ ตอบว่า พอใจคิดเป็นร้อยละ 47.7

ค ปลอดภัยส่วนใหญ่ ตอบว่า พอใจคิดเป็นร้อยละ 66.8

16. ความสวยงามของธรรมชาติ มีความสวยงามกับแหล่งท่องเที่ยวและพักผ่อนส่วนใหญ่ ตอบว่า พอใจมากคิดเป็นร้อยละ 56.6

ตารางที่ 4 แสดงข้อมูลกิจกรรมท่องเที่ยวและความพึงพอใจของการท่องเที่ยวของนักท่องเที่ยว

กิจกรรมท่องเที่ยว	จำนวน	ร้อยละ
ความคิดเห็นกับการกลับมาเที่ยวอีก		
กลับ	289	95.1
ไม่กลับ	4	1.3
แหล่งดึงดูดและประทับใจที่มาอุทยานแห่งชาติแห่งนี้		
ยอดภูเรือ	164	53.9
น้ำตกหินสามชั้น/น้ำตกห้วยไผ่	44	14.4
ภูสน/ผาโหล่นน้อย	32	10.5
การรับทราบการวางกฎระเบียบของอุทยานแห่งชาติ		
ทราบ	274	90.1
ไม่ทราบ	25	8.2
การปฏิบัติตามกฎ ระเบียบของอุทยานแห่งชาติ		
ปฏิบัติตามอย่างเคร่งครัด	163	53.6
ปฏิบัติ	132	43.4
จำนวนครั้งในการไปท่องเที่ยวในแต่ละปี		
2 ครั้ง/ปี	59	19.4
3 ครั้ง/ปี	64	21.1
4 ครั้ง/ปี	40	13.2
5 ครั้ง/ปี	53	17.4
6 ครั้ง/ปี	17	5.6
จำนวนครั้งในการไปท่องเที่ยวในอุทยานแห่งชาติ		
1 ครั้ง/ปี	83	27.3
2 ครั้ง/ปี	113	37.2
3 ครั้ง/ปี	43	14.1
4 ครั้ง/ปี	13	4.3
5 ครั้ง/ปี	10	3.3

จากตารางที่ 4 พบว่า ความคิดเห็นของกลุ่มตัวอย่างที่ศึกษาส่วนใหญ่จะระบุว่า จะกลับมาเที่ยวอุทยานแห่งชาติอีก คิดเป็นร้อยละ 95.1 โดยส่วนใหญ่ให้เหตุผลว่าชอบธรรมชาติ คิดเป็นร้อยละ 7.6 รองลงมาได้แก่ อากาศดี คิดเป็นร้อยละ 7.2 ธรรมชาติสวยงาม คิดเป็นร้อยละ 5.6 สวยงาม คิดเป็นร้อยละ 4.3 ตามลำดับ

4.1.9.10 แหล่งดึงดูดและประทับใจที่มอุทยานแห่งชาติแห่งนี้

กลุ่มตัวอย่างที่ศึกษาโดยส่วนใหญ่ระบุว่าแหล่งดึงดูดใจและประทับใจที่ทำให้มาคือ ยอดภูเรือ มากที่สุด คิดเป็นร้อยละ 53.9 รองลงมาได้แก่ น้ำตกหินสามชั้นและห้วยไผ่ คิดเป็นร้อยละ 14.4 และภูสน ผาโหล่นน้อย คิดเป็นร้อยละ 10.5 ตามลำดับ

4.1.9.11 การวางกฎระเบียบของอุทยานแห่งชาติ

กลุ่มตัวอย่างที่ศึกษาระบุว่าทราบการวางกฎระเบียบของอุทยานแห่งชาติมากที่สุด คิดเป็นร้อยละ 90.1 ส่วนที่ระบุว่าไม่ทราบการวางกฎระเบียบของอุทยานแห่งชาติ คิดเป็นร้อยละ 8.2

4.1.9.12 การปฏิบัติตามกฎ ระเบียบของอุทยานแห่งชาติ

กลุ่มตัวอย่างที่ศึกษาระบุว่าปฏิบัติตามกฎ ระเบียบของอุทยานแห่งชาติอย่างเคร่งครัดมากที่สุด คิดเป็นร้อยละ 53.6 และส่วนที่ระบุว่าปฏิบัติตามกฎ ระเบียบของอุทยานแห่งชาติ คิดเป็นร้อยละ 43.4 ละ ตามลำดับ

4.1.9.13 จำนวนครั้งในการไปท่องเที่ยวในแต่ละปี

กลุ่มตัวอย่างที่ศึกษามีจำนวนครั้งในการท่องเที่ยวในแต่ละปีครั้ง/ปี จำนวน 3 ครั้ง/ปี มากที่สุด คิดเป็นร้อยละ 21.1 รองลงมาได้แก่ จำนวน 2 ครั้ง/ปี คิดเป็นร้อยละ 19.4 จำนวน 5 ครั้ง/ปี คิดเป็นร้อยละ 17.4 จำนวน 4 ครั้ง/ปี คิดเป็นร้อยละ 13.2 และจำนวน 6 ครั้ง/ปี คิดเป็นร้อยละ 5.6 ตามลำดับ

4.1.9.14 จำนวนครั้งในการไปท่องเที่ยวในอุทยานแห่งชาติ

กลุ่มตัวอย่างที่ศึกษามีจำนวนครั้งในการท่องเที่ยวในอุทยานแห่งชาติแต่ละปี จำนวน 2 ครั้ง/ปี มากที่สุด คิดเป็นร้อยละ 37.2 รองลงมาได้แก่ จำนวน 1 ครั้ง/ปี คิดเป็นร้อยละ 27.3 จำนวน 3 ครั้ง/ปี คิดเป็นร้อยละ 14.1 จำนวน 4 ครั้ง/ปี คิดเป็นร้อยละ 4.3 และจำนวน 3.3 ครั้ง/ปี คิดเป็นร้อยละ 3.3 ตามลำดับ

ตารางที่ 5 แสดงข้อมูลการเดินทางและค่าใช้จ่ายในการท่องเที่ยวของนักท่องเที่ยว

กิจกรรมท่องเที่ยว	จำนวน	ร้อยละ
พาหนะที่ใช้ในการเดินทาง		
รถไฟ	3	1.0
รถโดยสารประจำทาง	27	8.9
รถยนต์ส่วนตัว	231	76.0
รถจักรยานยนต์	5	1.6
รถยนต์เช่าเหมา/รับจ้าง	78	25.7
เครื่องบิน	1	0.3
อื่น ๆ	13	4.3

ตารางที่ 5 แสดงข้อมูลการเดินทางและค่าใช้จ่ายในการท่องเที่ยวของนักท่องเที่ยว (ต่อ)

กิจกรรมท่องเที่ยว	จำนวน	ร้อยละ
ค่าอาหารและเครื่องดื่ม (คน/วัน)		
น้อยกว่า 200 บาท	203	66.3
201-400 บาท	71	23.4
401-600 บาท	10	3.3
601-800 บาท	4	1.3
801-1,000 บาท	3	1.0
มากกว่า 1,000 บาท	7	2.3
ค่าที่พัก (คน/วัน)		
ไม่ได้พักค้างคืน	131	43.1
น้อยกว่า 100 บาท	88	28.9
101-300 บาท	64	21.1
301-500 บาท	15	4.9
501-700 บาท	3	1.0
มากกว่า 900 บาท	3	1.0
ค่าพาหนะ		
น้อยกว่า 400 บาท	180	59.2
401-700 บาท	96	31.6
701-1,000 บาท	7	2.3
1,000-1,300 บาท	6	2.0
1,301-1,600 บาท	1	0.3
มากกว่า 1,600 บาท	6	2.0
ค่าใช้จ่ายอื่นๆ เช่น फिल्म ของที่ระลึก และอื่นๆ (คน/วัน)		
น้อยกว่า 300 บาท	232	76.3
301-400 บาท	37	12.2
401-500 บาท	7	2.3
501-600 บาท	5	1.6
601-700 บาท	1	0.3
มากกว่า 700 บาท	3	1.0

ตารางที่ 5 แสดงข้อมูลการเดินทางและค่าใช้จ่ายในการท่องเที่ยวของนักท่องเที่ยว (ต่อ)

กิจกรรมท่องเที่ยว	จำนวน	ร้อยละ
ค่าธรรมเนียมผ่านประตู		
อัตราที่น้อยไป	3	1.0
อัตราที่มากไป	112	36.8
อัตราที่เหมาะสมแล้ว	185	60.9
อัตราค่าที่พัก		
อัตราที่น้อยไป	4	1.3
อัตราที่มากไป	131	43.1
อัตราที่เหมาะสมแล้ว	155	51.0

จากตารางที่ 5 แสดงข้อมูลการเดินทางและค่าใช้จ่ายของนักท่องเที่ยว ผลข้อมูลการเดินทางและค่าใช้จ่ายในการท่องเที่ยว ดังนี้

4.1.10 พาหนะที่ใช้ในการเดินทาง

กลุ่มตัวอย่างที่ศึกษาใช้รถยนต์ส่วนตัวเป็นพาหนะในการเดินทางมาอุทยานมากที่สุด คิดเป็นร้อยละ 76.0 รองลงมา 5 ลำดับแรกได้แก่ ใช้รถยนต์เช่าเหมา/รับจ้างเป็นพาหนะในการเดินทาง คิดเป็นร้อยละ 25.7 ใช้รถโดยสารประจำทาง คิดเป็นร้อยละ 8.9 พาหนะที่ใช้จ่ายในการเดินทางอื่น ๆ คิดเป็นร้อยละ 4.3 และใช้จักรยานยนต์เป็นพาหนะในการเดินทาง คิดเป็นร้อยละ 1.6 ตามลำดับ

4.1.11 ค่าใช้จ่ายในการเที่ยวอุทยานแห่งชาติ

4.1.11.1 ค่าอาหารและเครื่องดื่ม

กลุ่มตัวอย่างที่ศึกษาใช้จ่ายเป็นค่าอาหารและเครื่องดื่มเป็นเงินน้อยกว่า 200 บาท/คน/วัน มากที่สุด คิดเป็นร้อยละ 66.8 รองลงมาได้แก่ จำนวน 201-400 บาท คิดเป็นร้อยละ 23.4 จำนวนเงิน 401-600 บาท คิดเป็นร้อยละ 3.3 จำนวนเงินมากกว่า 1,000 บาท คิดเป็นร้อยละ 2.3 จำนวนเงิน 601-800 บาท คิดเป็นร้อยละ 1.3 และจำนวนเงิน 801-1,000 บาท คิดเป็นร้อยละ 1.0 ตามลำดับ

4.1.11.2 ค่าที่พัก

กลุ่มตัวอย่างที่ศึกษาใช้จ่ายเงินค่าที่พักโดยส่วนใหญ่ไม่ได้พักค้างคืน มากที่สุด คิดเป็นร้อยละ 43.1 รองลงมาได้แก่ เป็นเงินน้อยกว่า 100 บาท/คน/วัน คิดเป็นร้อยละ 28.9 เป็นเงิน 101-300 บาท/คน/วัน คิดเป็นร้อยละ 21.1 เป็นเงิน 301-500 บาท คิดเป็นร้อยละ 4.9 เป็นเงิน 501-700 บาท และเป็นเงินมากกว่า 900 บาท คิดเป็นร้อยละ 1.0 ตามลำดับ

4.1.11.3 ค่าพาหนะ

กลุ่มตัวอย่างที่ศึกษาใช้จ่ายเป็นจ่ายเป็นค่าพาหนะเป็นเงินน้อยกว่า 400 บาท/คน/วัน มากที่สุด คิดเป็นร้อยละ 59.2 รองลงมาได้แก่ เป็นเงิน 401-700 บาท/คน/วัน คิด

เป็นร้อยละ 31.6 เป็นเงิน 701-1,000 บาท/คน/วัน คิดเป็นร้อยละ 2.3 เป็นเงิน 1,000-1,300 บาท และ เป็นเงินมากกว่า 1,600 บาท /คน/วัน คิดเป็นร้อยละ 2.0 และเป็นเงิน 1,301-1,600 บาท /คน/วัน คิดเป็นร้อยละ 0.3 ตามลำดับ

4.1.11.4 ค่าใช้จ่ายอื่นๆ

กลุ่มตัวอย่างที่ศึกษาใช้จ่ายเป็นค่าใช้จ่ายอื่นๆ เช่น ฟิล์ม ของที่ระลึก และอื่นๆ เป็นเงินน้อยกว่า 300 บาท/คน/วัน มากที่สุด คิดเป็นร้อยละ 76.3 รองลงมาได้แก่ เป็นเงิน 301-400 คิดเป็นร้อยละ 12.2 เป็นเงิน 401-500 บาท/คน/วัน คิดเป็นร้อยละ 2.3 เป็นเงิน 501-600 บาท/คน/วัน คิดเป็นร้อยละ 1.6 เป็นเงินมากกว่า 700 บาท/คน/วัน คิดเป็นร้อยละ 1.0 และเป็นเงิน 601-700 บาท/คน/วัน คิดเป็นร้อยละ 0.3 ตามลำดับ

4.1.12 ความคิดเห็นเกี่ยวกับอัตราค่าธรรมเนียมผ่านประตู

กลุ่มตัวอย่างที่ศึกษามีความเห็นว่อัตราค่าธรรมเนียมผ่านประตูมีความเหมาะสมแล้วมากที่สุด คิดเป็นร้อยละ 60.9 รองลงมาได้แก่ อัตราค่าธรรมเนียมผ่านประตูมากไป คิดเป็นร้อยละ 36.8 อัตราค่าธรรมเนียมผ่านประตูที่น้อยไป คิดเป็นร้อยละ 1.0 และอัตราค่าธรรมเนียมที่เหมาะสม คิดเป็นร้อยละ 0.3 ตามลำดับ

4.1.13 ความคิดเห็นเกี่ยวกับอัตราค่าที่พัก

กลุ่มตัวอย่างที่ศึกษามีความเห็นเกี่ยวกับอัตราค่าที่พักของอุทยานแห่งชาติว่า อัตราค่าที่พักมีความเหมาะสมแล้วมากที่สุด คิดเป็นร้อยละ 51.0 รองลงมาได้แก่ อัตราค่าที่พักที่มากไป คิดเป็นร้อยละ 43.1 อัตราค่าที่พักที่น้อยไป คิดเป็นร้อยละ 1.3 และอัตราค่าที่พักที่เหมาะสม คิดเป็นร้อยละ 0.3 ตามลำดับ

4.1.14 ข้อเสนอแนะ

- กรณีทัศนศึกษาดูงาน ควรจะให้อัตราผ่านทางแบบเหมาจ่าย
- จัดทำเส้นทางเดินศึกษาธรรมชาติ ควรมีไกด์นำเที่ยว
- มีป้ายบอกบอกเส้นทางให้ชัดเจน และป้ายสื่อความหมายให้มากกว่านี้
- ควรให้ของที่ระลึกมีความหลากหลาย
- ควรปรับปรุงถนน ทางเดินน่าจะให้รถเข้าไปถึงยอดภู และมีรถไฟรับส่งไปถึงยอดภูเร็ว
- ควรปลูกดอกไม้ประดับเพิ่ม
- ควรมีอาหารบริการมากกว่านี้ และเปิด 24 ชั่วโมง
- ควรมีบริการไฟฟ้าให้ทั่วถึง
- ค่าที่พักและค่าธรรมเนียมผ่านประตูแพงเกินไปบุคคลที่นำเต็นท์มาเองควรเก็บค่าเช่าที่ 10

บาท

4.2 ผลการวิเคราะห์ข้อมูล จากแบบสอบถามราษฎร และหน่วยงานราชการอื่น ๆ ของอุทยานแห่งชาติภูเรือ

ตารางที่ 6 แสดงข้อมูลทั่วไปของราษฎร องค์การบริหารส่วนตำบลและส่วนราชการอื่น ๆ จำแนกตาม เพศ อายุ สถานภาพการสมรส แหล่งพำนักของกลุ่มตัวอย่าง ระดับการศึกษา อาชีพหลัก รายได้ระยะทางจากจุดเริ่มต้นเดินทางถึงอุทยานแห่งชาติ และการจ้างงาน

ข้อมูลทั่วไปของราษฎรฯ	จำนวน	ร้อยละ
1.1 เพศ		
ชาย	156	52.0
หญิง	144	48.0
1.2 อายุ		
ต่ำกว่า 21 ปี	33	11.0
21-30 ปี	102	34.0
31-40 ปี	82	27.3
41-50 ปี	68	22.7
51-60 ปี	9	3.0
มากกว่า 60 ปี	6	2.0
1.3 สถานภาพการสมรส		
โสด	104	34.7
สมรส	165	55.0
หม้าย/หย่า/แยกกันอยู่	30	10.0
1.4 แหล่งพำนัก		
จังหวัดเลย	299	99.7
1.5 ระดับศึกษา		
ประถมศึกษาหรือเทียบเท่า	26	8.7
มัธยมศึกษาตอนต้นหรือเทียบเท่า	14	4.7
มัธยมศึกษาตอนปลาย/ปวช.	36	12.0
อนุปริญญา/ปวส.	28	9.3
ปริญญาตรี	194	64.7
สูงกว่าปริญญาตรี	2	0.7
1.6 อาชีพ		
ไม่ได้ทำงาน/ว่างงาน	42	14.0
เกษตรกร	11	3.7
รับจ้างทั่วไป	102	34.0
รับราชการ	90	30.0

ตารางที่ 6 แสดงข้อมูลทั่วไปของราษฎร องค์การบริหารส่วนตำบลและส่วนราชการอื่น ๆ จำแนกตาม เพศ อายุ สถานภาพการสมรส แหล่งพำนักของกลุ่มตัวอย่าง ระดับการศึกษา อาชีพหลัก รายได้ ระยะทางจากจุดเริ่มต้นเดินทางถึงอุทยานแห่งชาติ และการจ้างงาน (ต่อ)

ข้อมูลทั่วไปของราษฎรฯ	จำนวน	ร้อยละ
พนักงานรัฐวิสาหกิจ	21	7.0
พนักงานบริษัทเอกชน	9	3.0
พ่อค้านักธุรกิจ	11	3.7
อื่น ๆ	14	4.7
1.7 รายได้ต่อเดือน		
น้อยกว่า 4,000 บาท	81	27.0
4,001-8,000 บาท	48	16.0
8,001-12,000 บาท	110	36.7
12,001-16,000 บาท	53	17.7
16,001-20,000 บาท	1	0.3
มากกว่า 20,000 บาท	7	2.3
1.8 ระยะทางจากจุดตั้งต้นการเดินทางถึงอุทยานแห่งชาติ		
ระยะการเดินทางสูงสุด คือ 12 กิโลเมตร		
ระยะการเดินทางต่ำสุด คือ 4 กิโลเมตร		
ระยะทางเฉลี่ย คือ 7.05 กิโลเมตร		
1.9 ได้รับการจ้างงานให้ปฏิบัติงานในอุทยานแห่งชาติ		
เคย	280	93.3
ไม่เคย	19	6.3

จากตารางที่ 6 แสดงข้อมูลทั่วไปของกลุ่มราษฎร องค์การบริหารส่วนตำบลและส่วนราชการอื่น ๆ ในการศึกษาการมีส่วนร่วมและการส่งเสริมการท่องเที่ยวในพื้นที่อุทยานภูเรือ ผู้ศึกษาได้เก็บข้อมูลจากกลุ่มตัวอย่างที่เป็นนักท่องเที่ยวจำนวน 300 คนจากกลุ่มตัวอย่างปรากฏผลข้อมูลทั่วไปดังนี้

4.2.1 เพศ

กลุ่มตัวอย่างที่ศึกษาเป็นเพศชายมากกว่าเพศหญิง คิดเป็นร้อยละ 52.0 และเพศชาย คิดเป็นร้อยละ 48.0

4.2.2 อายุ

กลุ่มตัวอย่างที่ศึกษากลุ่มที่มีอายุระหว่าง 21-30 ปี มากที่สุด คิดเป็นร้อยละ 34.0 รองลงมาได้แก่ กลุ่มที่มีอายุ 31-40 ปี คิดเป็นร้อยละ 27.3 และกลุ่มที่มีอายุ 41-50 ปี คิดเป็นร้อยละ 22.7 กลุ่มที่มีอายุต่ำกว่า 21 ปี คิดเป็นร้อยละ 11.0 กลุ่มที่มีอายุ 51-60 ปี คิดเป็นร้อยละ 3.0 และ กลุ่มที่มีอายุมากกว่า 60 ปี คิดเป็นร้อยละ 2.0 ตามลำดับ

4.2.3 สถานภาพการสมรส

กลุ่มตัวอย่างที่ศึกษาจะมีสถานภาพสมรส มากที่สุด คิดเป็นร้อยละ 55.0 รองลงมาได้แก่เป็นโสด คิดเป็นร้อยละ 34.7 และสถานภาพหม้าย/หย่า/แยกกันอยู่ คิดเป็นร้อยละ 10.0 ตามลำดับ

4.2.4 แหล่งพำนักของกลุ่มตัวอย่าง

กลุ่มตัวอย่างที่ศึกษามาจากจังหวัดเลย คิดเป็นร้อยละ 99.7

4.2.5 ระดับการศึกษา

กลุ่มตัวอย่างที่ศึกษา กลุ่มที่จบการศึกษาระดับปริญญาตรี มากที่สุด 64.7 รองลงมาได้แก่กลุ่มที่จบการศึกษาระดับมัธยมศึกษาตอนปลาย /ประกาศนียบัตรวิชาชีพ คิดเป็นร้อยละ 12.0 กลุ่มที่จบการศึกษาระดับอนุปริญญา /ประกาศนียบัตรวิชาชีพชั้นสูง คิดเป็นร้อยละ 9.3 กลุ่มที่จบการศึกษาระดับประถมศึกษา หรือเทียบเท่า คิดเป็นร้อยละ 8.7 กลุ่มจบการศึกษาระดับมัธยมศึกษาตอนต้นหรือเทียบเท่า คิดเป็นร้อยละ 4.7 และกลุ่มที่จบการศึกษาสูงกว่าระดับปริญญาตรี คิดเป็นร้อยละ 0.7 ตามลำดับ

4.2.6 อาชีพหลัก

กลุ่มตัวอย่างที่ศึกษากลุ่มที่มีอาชีพรับจ้างทั่วไป มากที่สุด คิดเป็นร้อยละ 34.0 รองลงมา 5 ลำดับแรกได้แก่กลุ่มที่มีอาชีพรับราชการ คิดเป็นร้อยละ 30.0 กลุ่มไม่ได้ทำงาน/ว่าง คิดเป็นร้อยละ 14.0 กลุ่มที่มีอาชีพพนักงานรัฐวิสาหกิจ คิดเป็นร้อยละ 7.0 กลุ่มที่มีอาชีพอื่น ๆ คิดเป็นร้อยละ 4.7 กลุ่มที่มีอาชีพเกษตรกร และกลุ่มที่มีอาชีพพ่อค้า/นักธุรกิจ คิดเป็นร้อยละ 3.7 ตามลำดับ

4.2.7 รายได้ต่อเดือน

กลุ่มตัวอย่างที่ศึกษากลุ่มที่มีรายได้ระหว่าง 8,001-12,000 บาทต่อเดือน มากที่สุด คิดเป็นร้อยละ 36.7 รองลงมาได้แก่กลุ่มที่มีรายได้น้อยกว่า 4,000 บาทต่อเดือน คิดเป็นร้อยละ 27.0 กลุ่มที่มีรายได้ระหว่าง 12,001-16,000 บาท ต่อเดือน คิดเป็นร้อยละ 17.7 กลุ่มที่มีรายได้ระหว่าง 4,001-8,000 บาทต่อเดือน คิดเป็นร้อยละ 16.0 กลุ่มที่มีรายได้มากกว่า 20,000 บาทต่อเดือน คิดเป็นร้อยละ 2.3 และกลุ่มที่มีรายได้ 16,0001-20,000 บาท คิดเป็นร้อยละ 0.3 ตามลำดับ

4.2.8 ระยะทางจากจุดเริ่มต้นเดินทางถึงอุทยานแห่งชาติ

กลุ่มตัวอย่างที่ศึกษามีระยะเดินทางของกลุ่มต่ำสุดคือ 4 กิโลเมตร ระยะเดินทางของกลุ่มสูงสุด คิดเป็นร้อยละ 12 กิโลเมตร และระยะเดินทางโดยเฉลี่ย คือ 7.05 กิโลเมตร

4.2.9 การจ้างงาน

กลุ่มตัวอย่างที่ศึกษาเคยได้รับการจ้างงานให้ปฏิบัติงานในอุทยานแห่งชาติ คิดเป็นร้อยละ 93.3 ส่วนกลุ่มที่ไม่เคยได้รับการจ้างงานให้ปฏิบัติงานในอุทยานแห่งชาติ คิดเป็นร้อยละ 6.3 ตามลำดับ

ตารางที่ 7 แสดงข้อมูลกิจกรรมท่องเที่ยวและความพึงพอใจในการท่องเที่ยวของราษฎร องค์การบริหารส่วนตำบล และส่วนราชการอื่นๆ

กิจกรรมท่องเที่ยว	จำนวน	ร้อยละ
2.1 วัตถุประสงค์ของการมาท่องเที่ยวอุทยานแห่งชาติ		
ท่องเที่ยว/พักผ่อนหย่อนใจ	266	88.7
ศึกษารวมชาติและศิลปวัฒนธรรม	6	2.0
ทัศนศึกษา/เข้าค่ายพักแรม	5	1.7
อบรม/สัมมนา	21	7.0
แวะมาเพราะเป็นทางผ่าน	4	1.3
อื่นๆ	1	0.3
2.2 ประสบการณ์ในการมาอุทยานแห่งชาติแห่งนี้		
มาเป็นครั้งแรก	18	6.0
ในปีที่เคยมาแล้ว	261	87.0
2.3 ผู้แนะนำให้มาอุทยานแห่งชาติ		
เพื่อน/ญาติพี่น้อง	14	4.7
กรมอุทยานแห่งชาติ	2	0.7
มาเอง	263	87.7
อื่นๆ	1	0.3
2.4 ลักษณะการมาเที่ยว		
มาเช้า เย็นกลับ	248	82.7
พักค้างคืน	32	10.7
2.5 ที่พักในการเที่ยวอุทยานแห่งชาติ		
ไม่พักค้างคืน	268	89.3
บ้านญาติ/บ้านเพื่อน	2	0.7
บ้านพักของอุทยานแห่งชาติ	4	1.3
เต็นท์ของอุทยานแห่งชาติ	6	2.0
เต็นท์นำมาเอง	20	6.7
2.6 กลุ่มที่มาท่องเที่ยว		
มาคนเดียว	10	3.3
มากับกลุ่มเพื่อน	144	48.0
มากับครอบครัว	92	30.7
มากับกลุ่มเพื่อนและครอบครัว	11	3.7
มากับสถานบันการศึกษา	5	1.7
มากับหน่วยงาน	18	6.0
อื่นๆ	1	0.3

ตารางที่ 7 แสดงข้อมูลกิจกรรมท่องเที่ยวและความพึงพอใจในการท่องเที่ยวของราษฎร องค์การบริหารส่วนตำบลและส่วนราชการอื่น ๆ

กิจกรรมท่องเที่ยว	จำนวน	ร้อยละ
2.7 สมาชิกในกลุ่ม		
1-5 คน	190	63.3
6-10 คน	63	21.0
11-15 คน	6	2.0
16-20 คน	3	1.0
มากกว่า 20 คน	16	5.3
2.8 ลักษณะของการมาท่องเที่ยว		
มากับกลุ่มเพื่อน	165	55.0
มากับครอบครัว	114	38.0
มากับกลุ่มเพื่อนและครอบครัว	1	0.3
มากับหน่วยงาน	1	0.3
2.9 กิจกรรมนันทนาการที่ท่านทำขณะที่มาเที่ยวอุทยาน		
พักผ่อนรับประทานอาหาร	235	78.3
เดินเล่นชมธรรมชาติ	274	91.3
ศึกษาระบบนิเวศของป่า	136	45.3
ล่องเรือ/ล่องแก่ง	1	0.3
เล่นน้ำตก	165	55.0
ชมร่องรอยประวัติศาสตร์	1	0.3
ดูพระอาทิตย์	197	65.7
ดูนก	105	35.0
อื่น ๆ	16	5.3

จากตารางที่ 7 แสดงข้อมูลกิจกรรมท่องเที่ยวและความพึงพอใจของการท่องเที่ยวของกลุ่มราษฎร องค์การบริหารส่วนตำบลและส่วนราชการอื่น ๆ ผลข้อมูลกิจกรรมท่องเที่ยวและความพึงพอใจ ดังนี้

4.2.10 กิจกรรมท่องเที่ยวและความพึงพอใจของการท่องเที่ยว

4.2.10.1 วัตถุประสงค์ของการมาเที่ยวอุทยานแห่งชาติ

กลุ่มตัวอย่างที่ศึกษามีวัตถุประสงค์เพื่อท่องเที่ยว/พักผ่อนหย่อนใจมากที่สุด คิดเป็นร้อยละ 88.7 รองลงมาได้แก่ อบรม/สัมมนา คิดเป็นร้อยละ 7.0 ศึกษาธรรมชาติและ ศิลปวัฒนธรรม คิดเป็นร้อยละ 2.0 ทศนศึกษา/เข้าค่ายพักแรม คิดเป็นร้อยละ 1.7 แวะมาเพราะเป็น ทางผ่าน คิดเป็นร้อยละ 1.3 และอื่น ๆ คิดเป็นร้อยละ 0.3 ตามลำดับ

4.2.10.2 ประสบการณ์ในการมาอุทยานแห่งชาติแห่งนี้

กลุ่มตัวอย่างที่ศึกษากลุ่มมาเที่ยวครั้งแรก คิดเป็นร้อยละ 6.0 นอกนั้นเป็นกลุ่มที่เคยมาแล้ว คิดเป็นร้อยละ 87.7

4.2.10.3 ผู้แนะนำให้มาอุทยานแห่งชาติ

กลุ่มตัวอย่างที่ศึกษามาเองมากที่สุด คิดเป็นร้อยละ 87.7 รองลงมา ได้แก่ เพื่อน/ญาติพี่น้อง คิดเป็นร้อยละ 4.7 กรมอุทยานแห่งชาติ คิดเป็นร้อยละ 0.7 และอื่นๆ คิดเป็นร้อยละ 0.3 ตามลำดับ

4.2.10.4 ลักษณะการมาเที่ยว

กลุ่มตัวอย่างที่ศึกษามาเที่ยวมาเช้า เย็นกลับมากที่สุดคิดเป็นร้อยละ 82.7 และพักค้างคืน คิดเป็นร้อยละ 10.7 ตามลำดับ

4.2.10.5 ที่พักในการมาเที่ยวอุทยาน

กลุ่มตัวอย่างที่ศึกษาไม่พักค้าง มากที่สุด คิดเป็นร้อยละ 89.3 รองลงมได้แก่เต็นท์นำมาเอง คิดเป็นร้อยละ 6.7 เต็นท์ของอุทยานแห่งชาติ คิดเป็นร้อยละ 2.0 บ้านพักของอุทยานแห่งชาติ คิดเป็นร้อยละ 1.3 และบ้านญาติ/บ้านเพื่อน คิดเป็นร้อยละ 0.7 ตามลำดับ

4.2.10.6 กลุ่มที่มาท่องเที่ยว

กลุ่มตัวอย่างที่ศึกษามีลักษณะการมาท่องเที่ยวมากับกลุ่มเพื่อนมากที่สุด คิดเป็นร้อยละ 48.0 รองลงมา ได้แก่ มากับครอบครัว คิดเป็นร้อยละ 30.7 มากับหน่วยงาน คิดเป็นร้อยละ 6.0 มากับกลุ่มเพื่อนและครอบครัว คิดเป็นร้อยละ 3.7 มาคนเดียว คิดเป็นร้อยละ 3.3 มากับสถาบันการศึกษา คิดเป็นร้อยละ 1.7 และอื่นๆ คิดเป็นร้อยละ 0.3 ตามลำดับ

4.2.10.7 สมาชิกในกลุ่ม

กลุ่มตัวอย่างที่ศึกษามีจำนวนสมาชิกที่มาเที่ยวระหว่าง 1-5 คน มากที่สุด คิดเป็นร้อยละ 63.3 รองลงมาได้แก่ กลุ่มที่มีจำนวนสมาชิก 6-10 คน คิดเป็นร้อยละ 21.0 กลุ่มที่มีสมาชิกมากกว่า 20 คน คิดเป็นร้อยละ 5.3 กลุ่มที่มีจำนวนสมาชิก 11-15 คน คิดเป็นร้อยละ 2.0 และกลุ่มที่มีจำนวนสมาชิก 16-20 คน คิดเป็นร้อยละ 1.0 ตามลำดับ

4.2.10.8 ลักษณะของการมาท่องเที่ยว

กลุ่มตัวอย่างที่ศึกษาเป็นกลุ่มที่มาท่องเที่ยวมากับเพื่อนมากที่สุด คิดเป็นร้อยละ 55.0 รองลงมาได้แก่ มากับครอบครัว คิดเป็นร้อยละ 38.0 มากับกลุ่มเพื่อนและครอบครัว และมากับหน่วยงาน คิดเป็นร้อยละ 0.3 ตามลำดับ

4.2.10.9 กิจกรรมนันทนาการที่ทำระหว่างมาเที่ยวอุทยานแห่งชาติ

กลุ่มตัวอย่างที่ศึกษามีกิจกรรมที่ทำระหว่างมาท่องเที่ยวโดยการเดินเล่นชมธรรมชาติมากที่สุด คิดเป็นร้อยละ 91.3 รองลงมา 5 ลำดับได้แก่พักผ่อนรับประทานอาหาร คิดเป็นร้อยละ 78.3 ดูพระอาทิตย์ คิดเป็นร้อยละ 65.7 เล่นน้ำตก คิดเป็นร้อยละ 55.0 ศึกษาระบบนิเวศของป่า คิดเป็นร้อยละ 45.3 และดูนก คิดเป็นร้อยละ 35.0 ตามลำดับ

ตารางที่ 8 แสดงความพึงพอใจต่อการให้บริการของอุทยานแห่งชาติของราษฎร องค์การบริหารส่วนตำบลและส่วนราชการอื่นๆ

ประเด็นของความพึงพอใจ		ระดับความพอใจ				
		พอใจมาก	พอใจ	เฉยๆ	ไม่พอใจ	ไม่พอใจมาก
การเข้าถึงอุทยาน	ก สภาพเส้นทาง	0.7	93.0	-	-	-
	ข ระยะทางการเข้าถึงจากตัวจังหวัดถึงอุทยานฯ	1.0	92.7	-	-	-
	ค ประเภทของการคมนาคม เช่นทางบก ทางน้ำ	8.3	84.7	0.7	6.3	-
การบริการข้อมูล การประชาสัมพันธ์ รายละเอียดการเดินทางและอื่น ๆ	ละเอียดชัดเจน เข้าใจง่าย สามารถเดินทางไปถึงแม้จะไม่เคยไปมาก่อน	6.0	86.7	1.0	6.3	-
การบริการข้อมูลภายในอุทยานฯ	ละเอียดชัดเจนเข้าใจง่าย สามารถเดินทางไปถึงแม้จะไม่เคยไปมาก่อน	10.0	83.0	0.7	6.3	-
ป้ายอธิบายความหมายและป้ายสัญลักษณ์	ก สวยงามกลมกลืนกับธรรมชาติ	11.7	79.3	2.7	6.3	-
	ข เห็นได้ชัดเจน เข้าใจง่าย	12	79.0	2.3	0.3	6.3
ที่จอดรถยนต์	ก สะดวกสบาย กว้างขวาง	30.7	62.7	0.3	-	-
	ข ความพอเพียง	34.3	58.7	0.7	-	-
ศูนย์บริการนักท่องเที่ยว	ก สวยงามกลมกลืนธรรมชาติ	34.7	59.0	6.3	-	-
	ข ขนาด	32.3	61.3	-	-	-
	ค การตกแต่งภายใน	30.0	63.0	0.7	-	-

ตารางที่ 8 แสดงความพึงพอใจต่อการให้บริการของอุทยานแห่งชาติของราษฎร องค์การบริหารส่วนตำบลและส่วนราชการอื่นๆ (ต่อ)

ประเด็นของความพึงพอใจ		ระดับความพอใจ				
		พอใจมาก	พอใจ	เฉยๆ	ไม่พอใจ	ไม่พอใจมาก
ทางเดินเท้า/ เส้นทางเดินป่า	ก มีป้ายบอกเห็นได้ชัดเจน เข้าใจง่าย	8.7	80.7	4.3	-	-
	ข กลมกลืนกับธรรมชาติ	8.7	79.7	5.3	-	-
	ค สามารถเดินได้สะดวก ปลอดภัย	4.3	70.3	19.0	-	-
อาหาร	ก รสชาติ	0.7	89.7	3.0	0.3	-
	ข ราคา	1.3	90.3	2.0	-	-
	ค คุณภาพ	3.3	88.3	2.0	-	-
	ง ความสะอาด	3.7	86.3	3.3	0.3	-
ห้องน้ำ-ห้องสุขา	ก ความพอเพียง	30.7	62.7	0.3	-	-
	ข ความสะอาด	15.7	76.0	1.3	0.7	-
	ค ความกลมกลืนกับ ธรรมชาติ	16.3	71.0	6.3	-	-
ความสะอาดของ สถานที่/ถังขยะ	ก ความสะอาด	13.7	78.7	1.0	0.3	-
	ข จำนวนของถังขยะ	22.0	69.7	2.0	-	-
	ค การจัดวางกลมกลืนกับ ธรรมชาติ	15.7	71.3	6.7	-	-
ความปลอดภัย	ความปลอดภัยในชีวิตและ ทรัพย์สินในการมา ท่องเที่ยว	10.3	79.3	4.0	-	-
บ้านพัก	ก ความสะอาดและความ สวยงาม	31.7	61.7	0.3	-	-
	ข การตกแต่งกลมกลืนกับ ธรรมชาติ	32.0	60.0	1.7	-	-
	ค การตกแต่งเสริมเพื่อ ความสวยงาม	29.7	64.0	-	-	-
	ง ความสะดวกในการจอง บ้านพัก	21.7	70.7	1.3	-	-

ตารางที่ 8 แสดงความพึงพอใจต่อการให้บริการของอุทยานแห่งชาติของราษฎร องค์การบริหารส่วนตำบลและส่วนราชการอื่นๆ (ต่อ)

ประเด็นของความพึงพอใจ		ระดับความพอใจ				
		พอใจมาก	พอใจ	เฉยๆ	ไม่พอใจ	ไม่พอใจมาก
การบริการของเจ้าหน้าที่	ก การมีมนุษยสัมพันธ์	32.7	61.0	-	-	-
	ข การบริการด้านข้อมูล รายละเอียดเกี่ยวกับแหล่งท่องเที่ยวที่พิกและอื่น ๆ	34.7	59.0	-	-	-
	ค ความสุภาพอ่อนน้อม	25.3	68.3	-	-	-
	ง ความเต็มใจในการให้บริการ	24.7	68.7	0.3	-	-
ร้านขายของที่ระลึก	ก การบริการ	2.0	75.0	16.7	-	-
	ข ราคา	1.0	83.3	9.3	-	-
	ค ความสวยงามของที่ระลึก	14.3	70.3	9.0	-	-
	ง ใช้วัสดุในการผลิตเหมาะสม สอดคล้องกับสภาพท้องถิ่น	32.0	57.7	4.0	-	-
กิจกรรมนันทนาการ	ก เหมาะสมกับสถานที่	19.3	72.7	1.7	-	-
	ข สนุกสนาน	13.7	78.0	2.0	-	-
	ค ปลอดภัย	6.3	71.7	15.7	-	-
ความสวยงามของธรรมชาติ	มีความสวยงามกับแหล่งท่องเที่ยวและพิกผ่อน	54.7	39.0	-	-	-

จากตารางที่ 8 ความพึงพอใจต่อการให้บริการของอุทยานแห่งชาติของราษฎร องค์การบริหารส่วนตำบลและส่วนราชการอื่นๆ 16 ด้าน สรุปได้ดังนี้

1. การเข้าถึงอุทยาน

ก สภาพเส้นทาง ส่วนใหญ่ ตอบว่า พอใจคิดเป็นร้อยละ 93.0

ข ระยะทางการเข้าถึงจากตัวจังหวัดถึงอุทยานฯ ส่วนใหญ่ ตอบว่า พอใจคิดเป็นร้อยละ 92.7

ค ประเภทของการคมนาคมเช่นทางบก ทางน้ำส่วนใหญ่ ตอบว่า พอใจคิดเป็นร้อยละ 84.7

2. การบริการข้อมูล การประชาสัมพันธ์ รายละเอียดการเดินทางและอื่น ๆ

ละเอียดชัดเจน เข้าใจง่าย สามารถเดินทางไปถึงแม้จะไม่เคยไปมาก่อน ส่วนใหญ่ ตอบว่า พอใจคิดเป็นร้อยละ 86.7

3. การบริการข้อมูลภายในอุทยานฯ ละเอียดชัดเจน เข้าใจง่าย สามารถเดินทางไปถึงแม้จะไม่เคยไปมาก่อน ส่วนใหญ่ ตอบว่า พอใจคิดเป็นร้อยละ 83.0

4. ป้ายอธิบายความหมายและป้ายสัญลักษณ์

ก สวยงามกลมกลืนกับธรรมชาติส่วนใหญ่ ตอบว่า พอใจคิดเป็นร้อยละ 79.3

ข เห็นได้ชัดเจน เข้าใจง่ายส่วนใหญ่ ตอบว่า พอใจคิดเป็นร้อยละ 79.0

5. ที่จอดรถยนต์

ก สะดวกสบาย กว้างขวางส่วนใหญ่ ตอบว่า พอใจคิดเป็นร้อยละ 62.7

ข ความพอเพียงส่วนใหญ่ ตอบว่า พอใจคิดเป็นร้อยละ 58.7

6. ศูนย์บริการนักท่องเที่ยว

ก สวยงามกลมกลืนธรรมชาติส่วนใหญ่ ตอบว่า พอใจคิดเป็นร้อยละ 59.0

ข ขนาดส่วนใหญ่ ตอบว่า พอใจคิดเป็นร้อยละ 61.3

ค การตกแต่งภายในส่วนใหญ่ ตอบว่า พอใจคิดเป็นร้อยละ 63.0

7. ทางเดินเท้า/เส้นทางเดินป่า

ก มีป้ายบอกเห็นได้ชัดเจน เข้าใจง่ายส่วนใหญ่ ตอบว่า พอใจคิดเป็นร้อยละ 80.7

ข กลมกลืนกับธรรมชาติส่วนใหญ่ ตอบว่า พอใจคิดเป็นร้อยละ 79.7

ค สามารถเดินได้สะดวกปลอดภัยส่วนใหญ่ ตอบว่า พอใจคิดเป็นร้อยละ 70.3

8. อาหาร

ก รสชาติส่วนใหญ่ ตอบว่า พอใจคิดเป็นร้อยละ 89.7

ข ราคาส่วนใหญ่ ตอบว่า พอใจคิดเป็นร้อยละ 90.3

ค คุณภาพส่วนใหญ่ ตอบว่า พอใจคิดเป็นร้อยละ 88.3

ง ความสะอาดส่วนใหญ่ ตอบว่า พอใจคิดเป็นร้อยละ 86.3

9. ห้องน้ำ-ห้องสุขา

ก ความพอเพียงส่วนใหญ่ ตอบว่า พอใจคิดเป็นร้อยละ 62.7

ข ความสะอาดส่วนใหญ่ ตอบว่า พอใจคิดเป็นร้อยละ 76.0

ค ความกลมกลืนกับธรรมชาติส่วนใหญ่ ตอบว่า พอใจคิดเป็นร้อยละ 71.0

10. ความสะอาดของสถานที่/ถังขยะ

ก ความสะอาดส่วนใหญ่ ตอบว่า พอใจคิดเป็นร้อยละ 78.7

ข จำนวนของถังขยะส่วนใหญ่ ตอบว่า พอใจคิดเป็นร้อยละ 69.7

ค การจัดวางกลมกลืนกับธรรมชาติส่วนใหญ่ ตอบว่า พอใจคิดเป็นร้อยละ 71.3

11. ความปลอดภัยความปลอดภัยในชีวิตและทรัพย์สินในการมาท่องเที่ยว ส่วนใหญ่ ตอบว่า พอใจคิดเป็นร้อยละ 79.3

12.บ้านพัก

- ก ความสะอาดและความสวยงามส่วนใหญ่ ตอบว่า พอใจคิดเป็นร้อยละ61.7
- ข การตกแต่งกลมกลืนกับธรรมชาติส่วนใหญ่ ตอบว่า พอใจคิดเป็นร้อยละ 60.0
- ค การตกแต่งเสริมเพื่อความสวยงามส่วนใหญ่ ตอบว่า พอใจคิดเป็นร้อยละ64.0
- ง ความสะดวกในการจองบ้านพักส่วนใหญ่ ตอบว่า พอใจคิดเป็นร้อยละ70.7

13.การบริการของเจ้าหน้าที่

- ก การมีมนุษยสัมพันธ์ส่วนใหญ่ ตอบว่า พอใจคิดเป็นร้อยละ 61.0
- ข การบริการด้านข้อมูล รายละเอียดเกี่ยวกับแหล่งท่องเที่ยวที่พักและอื่น ๆส่วนใหญ่ ตอบว่า พอใจคิดเป็นร้อยละ 59.0
- ค ความสุภาพอ่อนน้อมส่วนใหญ่ ตอบว่า พอใจคิดเป็นร้อยละ 68.3
- ง ความเต็มใจในการให้บริการส่วนใหญ่ ตอบว่า พอใจคิดเป็นร้อยละ 68.7

14.ร้านขายของที่ระลึก

- ก การบริการส่วนใหญ่ ตอบว่า พอใจคิดเป็นร้อยละ 75.0
- ข ราคาส่วนใหญ่ ตอบว่า พอใจคิดเป็นร้อยละ 83.3
- ค ความสวยงามของที่ระลึกส่วนใหญ่ ตอบว่า พอใจคิดเป็นร้อยละ 70.3
- ง วัสดุในการผลิตเหมาะสมสอดคล้องกับสภาพท้องถิ่น ส่วนใหญ่ ตอบว่า พอใจคิดเป็นร้อยละ 57.7

15.กิจกรรมนันทนาการ

- ก เหมาะสมกับสถานที่ส่วนใหญ่ ตอบว่า พอใจคิดเป็นร้อยละ 72.7
- ข สนุกสนานส่วนใหญ่ ตอบว่า พอใจคิดเป็นร้อยละ 78.0
- ค ปลอดภัยส่วนใหญ่ ตอบว่า พอใจคิดเป็นร้อยละ 71.7

16.ความสวยงามของธรรมชาติ

- มีความสวยงามกับแหล่งท่องเที่ยวและพักผ่อน ส่วนใหญ่ ตอบว่า พอใจมากคิดเป็นร้อยละ 54.7

ตารางที่ 9 แสดงข้อมูลกิจกรรมท่องเที่ยวและความพึงพอใจของการท่องเที่ยวของราษฎร องค์การบริหารส่วนตำบลและส่วนราชการอื่น ๆ

กิจกรรมท่องเที่ยว	จำนวน	ร้อยละ
ความคิดเห็นกับการกลับมาเที่ยวอีก		
กลับ	281	93.7
แหล่งดึงดูดและประทับใจที่มาอุทยานแห่งชาติแห่งนี้		
ยอดภูเรือ	65	21.6
น้ำตกห้วยไผ่	13	4.3
ยอดภูสน	13	4.3
ผาโหล่นน้อย	13	4.3
การรับทราบการวางกฎระเบียบของอุทยานแห่งชาติ		
ทราบ	256	85.3
ไม่ทราบ	24	8
การปฏิบัติตามกฎ ระเบียบของอุทยานแห่งชาติ		
ปฏิบัติตามอย่างเคร่งครัด	138	46.0
ปฏิบัติ	142	47.3
จำนวนครั้งในการไปท่องเที่ยวในแต่ละปี		
1 ครั้ง/ปี	5	1.7
2 ครั้ง/ปี	67	22.3
3 ครั้ง/ปี	140	46.7
4 ครั้ง/ปี	28	9.3
5 ครั้ง/ปี	27	9.0
จำนวนครั้งในการไปท่องเที่ยวในอุทยานแห่งชาติ/ ปี		
1 ครั้ง/ปี	193	64.3
2 ครั้ง/ปี	65	21.7
3 ครั้ง/ปี	10	3.3
4 ครั้ง/ปี	1	0.3
5 ครั้ง/ปี	1	0.3

จากตารางที่ 9 พบว่า ความคิดของกลุ่มตัวอย่างที่ศึกษาส่วนใหญ่จะระบุว่า จะกลับมาเที่ยวอุทยานแห่งชาติอีก คิดเป็นร้อยละ 93.7 โดยส่วนใหญ่ให้เหตุผลว่าธรรมชาติสวยงาม คิดเป็นร้อยละ 10.3 รองลงมาได้แก่ ใกล้บ้าน และชอบธรรมชาติ คิดเป็นร้อยละ 6.3 ชอบบรรยากาศ คิดเป็นร้อยละ 5.0 และอากาศดี คิดเป็นร้อยละ 4.3 ตามลำดับ

4.2.10.10 แหล่งดึงดูดและประทับใจที่มาอุทยานแห่งชาติแห่งนี้

กลุ่มตัวอย่างที่ศึกษาโดยส่วนใหญ่ระบุว่าแหล่งดึงดูดใจและประทับใจที่ทำให้มาคือ ยอดภูเรือมากที่สุด คิดเป็นร้อยละ 21.6 รองลงมาได้แก่ น้ำตกห้วยไผ่ ยอดภูสน และผาโหล่นน้อย คิดเป็นร้อยละ 4.3 ตามลำดับ

4.2.10.11 การวางแผนระเบียบของอุทยานแห่งชาติ

กลุ่มตัวอย่างที่ศึกษาระบุว่าทราบการวางแผนระเบียบของอุทยานแห่งชาติมากที่สุด คิดเป็นร้อยละ 85.3 ส่วนที่ระบุว่าไม่ทราบการวางแผนระเบียบของอุทยานแห่งชาติ คิดเป็นร้อยละ 8.0

4.2.10.12 การปฏิบัติตามกฎ ระเบียบของอุทยานแห่งชาติ

กลุ่มตัวอย่างที่ศึกษาระบุว่าปฏิบัติตามกฎ ระเบียบของอุทยานแห่งชาติมากที่สุด คิดเป็นร้อยละ 47.3 และ ส่วนที่ระบุว่าปฏิบัติตามกฎ ระเบียบของอุทยานแห่งชาติอย่างเคร่งครัด คิดเป็นร้อยละ 46.0 ตามลำดับ

4.2.10.13 จำนวนครั้งในการไปท่องเที่ยวในแต่ละปี

กลุ่มตัวอย่างที่ศึกษามีจำนวนครั้งในการท่องเที่ยวในแต่ละปีครั้ง/ปี จำนวน 3 ครั้ง/ปี มากที่สุด คิดเป็นร้อยละ 46.7 รองลงมาได้แก่ จำนวน 2 ครั้ง/ปี คิดเป็นร้อยละ 22.3 จำนวน 4 ครั้ง/ปี คิดเป็นร้อยละ 9.3 จำนวน 5 ครั้ง/ปี คิดเป็นร้อยละ 9.0 และจำนวน 1 ครั้ง/ปี คิดเป็นร้อยละ 1.7 ตามลำดับ

4.2.10.14 จำนวนครั้งในการไปท่องเที่ยวในอุทยานแห่งชาติ

กลุ่มตัวอย่างที่ศึกษามีจำนวนครั้งในการท่องเที่ยวในอุทยานแห่งชาติแต่ละปี จำนวน 1 ครั้ง/ปี มากที่สุด คิดเป็นร้อยละ 64.3 รองลงมาได้แก่ จำนวน 2 ครั้ง/ปี คิดเป็นร้อยละ 21.7 จำนวน 3 ครั้ง/ปี คิดเป็นร้อยละ 3.3 และจำนวน 4 ครั้ง/ปี และ 5 ครั้ง/ปี คิดเป็นร้อยละ 0.3 ตามลำดับ

ตารางที่ 10 แสดงข้อมูลการเดินทางและค่าใช้จ่ายในการท่องเที่ยวของราษฎร องค์การบริหารส่วนตำบลและส่วนราชการอื่นๆ

กิจกรรมท่องเที่ยว	จำนวน	ร้อยละ
พาหนะที่ใช้จ่ายในการเดินทาง		
รถยนต์ส่วนตัว	230	76.7
รถจักรยานยนต์	52	17.3
รถยนต์เช่าเหมา/รับจ้าง	20	6.7
ค่าอาหารและเครื่องดื่ม (คน/วัน)		
น้อยกว่า 100 บาท	274	91.3
101-200 บาท	4	1.3
201-300 บาท	3	1.0
ค่าที่พัก (คน/วัน)		
ไม่ได้พักค้างคืน	268	89.3
น้อยกว่า 100 บาท	29	9.7
101-300 บาท	1	0.3
301-500 บาท	1	0.3
701-900 บาท	1	0.3
ค่าพาหนะ		
น้อยกว่า 100 บาท	247	82.3
101-200 บาท	31	10.3
201-300 บาท	3	1.0
ค่าใช้จ่ายอื่นๆ เช่น फिल्म ของที่ระลึก และอื่นๆ (คน/วัน)		
น้อยกว่า 100 บาท	247	82.3
101-200 บาท	31	10.3
201-300 บาท	3	1.0
ค่าธรรมเนียมผ่านประตู		
อัตราที่น้อยไป	4	1.3
อัตราที่มากไป	234	78.0
อัตราที่เหมาะสมแล้ว	42	14.0
อัตราค่าที่พัก		
อัตราที่มากไป	272	90.7
อัตราที่เหมาะสมแล้ว	4	1.3

จากตารางที่ 10 แสดงข้อมูลการเดินทางและค่าใช้จ่ายในการท่องเที่ยวของราษฎร องค์การบริหารส่วนตำบลและส่วนราชการอื่น ๆ ในการศึกษาการมีส่วนร่วมและการส่งเสริมการท่องเที่ยวในพื้นที่อุทยานภูเรือ ผู้ศึกษาได้เก็บข้อมูลจากกลุ่มตัวอย่างที่เป็นนักท่องเที่ยวจำนวน 300 คนจากกลุ่มตัวอย่างปรากฏผลข้อมูลการเดินทางและค่าใช้จ่ายในการท่องเที่ยว ดังนี้

4.2.11 พาหนะที่ใช้จ่ายในการเดินทาง

กลุ่มตัวอย่างที่ศึกษาใช้รถยนต์ส่วนตัวเป็นพาหนะในการเดินทางมาอุทยานแห่งชาติมากที่สุด คิดเป็นร้อยละ 76.7 รองลงมา 5 อันดับได้แก่จักรยานยนต์เป็นพาหนะในการเดินทาง คิดเป็นร้อยละ 17.3 และใช้รถยนต์เช่าเหมา/รับจ้างเป็นพาหนะในการเดินทาง คิดเป็นร้อยละ 6.7 ตามลำดับ

4.2.12 ค่าใช้จ่ายในการเที่ยวอุทยานแห่งชาติ

4.2.12.1 ค่าอาหารและเครื่องดื่ม

กลุ่มตัวอย่างที่ศึกษาใช้จ่ายเป็นค่าอาหารและเครื่องดื่มเป็นเงินน้อยกว่า 200 บาท/คน/วัน มากที่สุด คิดเป็นร้อยละ 91.3 รองลงมาได้แก่ จำนวน 201-400 บาท คิดเป็นร้อยละ 1.3 และจำนวนเงิน 401-600 บาท คิดเป็นร้อยละ 1.0 ตามลำดับ

4.2.12.2 ค่าที่พัก

กลุ่มตัวอย่างที่ศึกษาใช้จ่ายเงินค่าที่พักโดยส่วนใหญ่ไม่ได้พักค้างคืน มากที่สุด คิดเป็นร้อยละ 89.3 รองลงมาได้แก่ เป็นเงินน้อยกว่า 100 บาท/คน/วัน คิดเป็นร้อยละ 9.7 เป็นเงิน 101-300 บาท/คน/วัน เป็นเงิน 301-500 บาท และเป็นเงิน 701-900 บาท คิดเป็นร้อยละ 0.3 ตามลำดับ

4.2.12.3 ค่าพาหนะ

กลุ่มตัวอย่างที่ศึกษาใช้จ่ายเป็นจ่ายเป็นค่าพาหนะเป็นเงินน้อยกว่า 100 บาท/คน/วัน มากที่สุด คิดเป็นร้อยละ 82.3 รองลงมาได้แก่ เป็นเงิน 101-200 บาท/คน/วัน คิดเป็นร้อยละ 10.3 และเป็นเงิน 201-300 บาท/คน/วัน คิดเป็นร้อยละ 1.0 ตามลำดับ

4.2.12.4 ค่าใช้จ่ายอื่น ๆ

กลุ่มตัวอย่างที่ศึกษาใช้จ่ายเป็นค่าใช้จ่ายอื่น ๆ เช่น फिल्म ของที่ระลึก และอื่น ๆ น้อยกว่า 100 บาท/คน/วัน มากที่สุด คิดเป็นร้อยละ 82.3 รองลงมาได้แก่เป็นเงิน 101-200 บาท/คน/วัน คิดเป็นร้อยละ 10.3 และเป็นเงิน 201-300 บาท/คน/วัน คิดเป็นร้อยละ 1.0 ตามลำดับ

4.2.13 ความคิดเห็นเกี่ยวกับอัตราค่าธรรมเนียมผ่านประตู

กลุ่มตัวอย่างที่ศึกษามีความเห็นว่อัตราค่าธรรมเนียมผ่านประตูมากไปมากที่สุด คิดเป็นร้อยละ 78.0 รองลงมาได้แก่ อัตราค่าธรรมเนียมผ่านประตูมีความเหมาะสมแล้ว คิดเป็นร้อยละ 14.0 อัตราค่าธรรมเนียมผ่านประตูที่น้อยไป คิดเป็นร้อยละ 1.3 และอัตราค่าธรรมเนียมที่เหมาะสม คิดเป็นร้อยละ 0.3 ตามลำดับ

4.2.14 ความคิดเห็นเกี่ยวกับอัตราค่าที่พัก

กลุ่มตัวอย่างที่ศึกษามีความเห็นเกี่ยวกับอัตราค่าที่พักที่มากไป มากที่สุด คิดเป็นร้อยละ 90.7 รองลงมาได้แก่อัตราค่าที่พักมีความเหมาะสม คิดเป็นร้อยละ 1.7 และอัตราค่าที่พักที่เหมาะสมแล้ว คิดเป็นร้อยละ 1.3 ตามลำดับ

4.2.15 ข้อเสนอแนะ

- ปรับปรุงภูมิทัศน์ในพื้นที่อุทยานแห่งชาติ
- ควรปรับปรุงป้ายสื่อความหมายเพราะชำรุดแล้ว และป้ายบอกเส้นทางให้ชัดเจน
- ควรปลูกดอกไม้ให้มากกว่านี้
- ควรลดราคาค่าธรรมเนียมผ่านประตู และลดอัตราค่าที่พัก
- ควรมีร้านอาหาร และเครื่องดื่มให้มากกว่านี้
- ควรส่งเสริมกิจกรรมร่อน
- ควรปรับปรุงทางเดิน และดูแลความสะอาด

4.3 ผลการวิเคราะห์ข้อมูลจากแบบสอบถามนักท่องเที่ยวอุทยานแห่งชาติภูเวียง

ตารางที่ 11 แสดงข้อมูลทั่วไปของนักท่องเที่ยว จำแนกตาม เพศ อายุ สถานภาพการสมรส แหล่งพำนักของกลุ่มตัวอย่าง ระดับการศึกษา อาชีพหลัก รายได้ และระยะทางจากจุดเริ่มต้นเดินทางถึงอุทยานแห่งชาติ

ข้อมูลทั่วไปของนักท่องเที่ยว	จำนวน	ร้อยละ
1.1 เพศ		
ชาย	118	55.7
หญิง	93	43.9
1.2 อายุ		
ต่ำกว่า 21 ปี	67	31.6
21-30 ปี	57	26.9
31-40 ปี	50	23.6
41-50 ปี	31	14.6
51-60 ปี	5	2.4
1.3 สถานภาพการสมรส		
โสด	118	55.7
สมรส	79	37.3
หม้าย/หย่า/แยกกันอยู่	1	0.5
1.4 แหล่งพำนัก		
ขอนแก่น	149	70.3
ชัยภูมิ	19	9.0
นครราชสีมา	5	2.4
เลย	3	1.4
อุดรธานี	3	1.4
กรุงเทพฯ	3	1.4
1.5 ระดับศึกษา		
ประถมศึกษาหรือเทียบเท่า	11	5.2
มัธยมศึกษาตอนต้นหรือเทียบเท่า	41	19.3
มัธยมศึกษาตอนปลาย/ปวช.	58	27.4
อนุปริญญา/ปวส.	19	9.0
ปริญญาตรี	64	30.2
สูงกว่าปริญญาตรี	15	7.1
อื่นๆ	3	1.4

ตารางที่ 11 แสดงข้อมูลทั่วไปของนักท่องเที่ยว จำแนกตาม เพศ อายุ สถานภาพการสมรส แหล่งพักของนักท่องเที่ยว ระดับการศึกษา อาชีพหลัก รายได้ และระยะทางจากจุดเริ่มต้นเดินทางถึงอุทยานแห่งชาติ (ต่อ)

ข้อมูลทั่วไปของนักท่องเที่ยว	จำนวน	ร้อยละ
1.6 อาชีพ		
ไม่ได้ทำงาน/ว่างงาน	8	3.8
นักเรียน/นักศึกษา	76	35.8
เกษตรกร	10	4.7
รับจ้างทั่วไป	19	9.0
รับราชการ	51	24.1
พนักงานรัฐวิสาหกิจ	14	6.6
พนักงานบริษัทเอกชน	14	6.6
พ่อค่านักธุรกิจ	9	4.2
แม่บ้าน/พอบ้าน	1	4.2
อื่นๆ	8	3.8
1.7 รายได้ต่อเดือน		
น้อยกว่า 10,000 บาท	104	49.1
10,001-15,000 บาท	32	15.1
15,001-20,000 บาท	11	5.2
20,001-25,000 บาท	24	11.3
25,001-30,000 บาท	3	1.4
มากกว่า 30,000 บาท	3	1.4
1.8 ระยะทางจากจุดตั้งต้นการเดินทางถึงอุทยานแห่งชาติ		
น้อยกว่า 100 กิโลเมตร	80	37.7
101-200 กิโลเมตร	77	36.3
201-300 กิโลเมตร	29	13.7
301-400 กิโลเมตร	10	4.7
401-500 กิโลเมตร	1	0.5
มากกว่า 500 กิโลเมตร	5	2.4

จากตารางที่ 11 แสดงข้อมูลทั่วไปของกลุ่มนักท่องเที่ยว จำนวน 212 คนจากกลุ่มตัวอย่างปรากฏผลข้อมูลทั่วไปดังนี้

4.3.1 เพศ

กลุ่มตัวอย่างที่ศึกษาเป็นเพศชายมากกว่าเพศหญิงคิดเป็นร้อยละ 55.7 และเพศหญิง คิดเป็นร้อยละ 43.9

4.3.2 อายุ

กลุ่มตัวอย่างที่ศึกษามีอายุต่ำกว่า 21 ปี มากที่สุด คิดเป็นร้อยละ 31.6 รองลงมาได้แก่กลุ่มที่มีอายุระหว่าง 21-30 ปี คิดเป็นร้อยละ 26.9 กลุ่มที่มีอายุ 31-40 ปี คิดเป็นร้อยละ 23.6 กลุ่มที่มีอายุ 41-50 ปี คิดเป็นร้อยละ 14.6 และกลุ่มที่มีอายุ 51-60 ปี คิดเป็นร้อยละ 2.4 ตามลำดับ

4.3.3 สถานภาพการสมรส

กลุ่มตัวอย่างที่ศึกษาจะมีสถานภาพเป็นโสดมากที่สุด คิดเป็นร้อยละ 55.7 รองลงมาได้แก่สถานภาพสมรส คิดเป็นร้อยละ 37.3 และสถานภาพหม้าย/หย่า/แยกกันอยู่ คิดเป็นร้อยละ 0.5 ตามลำดับ

4.3.4 แหล่งพำนักของกลุ่มตัวอย่าง

กลุ่มตัวอย่างที่ศึกษามาจากขอนแก่นมากที่สุด คิดเป็นร้อยละ 70.3 รองลงมาได้แก่ กลุ่มที่มาจากจังหวัดชัยภูมิ คิดเป็นร้อยละ 9.0 กลุ่มที่มาจากจังหวัดนครราชสีมา คิดเป็นร้อยละ 2.4 กลุ่มที่มาจากจังหวัดกรุงเทพฯ เลย และอุดรธานี คิดเป็นร้อยละ 1.4 ตามลำดับ

4.3.5 ระดับการศึกษา

กลุ่มตัวอย่างที่ศึกษาจบการศึกษาระดับปริญญาตรีมากที่สุด คิดเป็นร้อยละ 30.2 รองลงมาได้แก่กลุ่มที่จบการศึกษาระดับมัธยมศึกษาตอนปลาย /ประกาศนียบัตรวิชาชีพ คิดเป็นร้อยละ 27.4 กลุ่มจบการศึกษาระดับมัธยมศึกษาตอนต้นหรือเทียบเท่า คิดเป็นร้อยละ 19.3 กลุ่มที่จบการศึกษาระดับอนุปริญญา /ประกาศนียบัตรวิชาชีพชั้นสูง คิดเป็นร้อยละ 9.0 กลุ่มที่จบการศึกษาสูงกว่าระดับปริญญาตรี คิดเป็นร้อยละ 7.1 กลุ่มที่จบการศึกษาระดับประถมศึกษา หรือเทียบเท่า คิดเป็นร้อยละ 5.2 และอื่น ๆ คิดเป็นร้อยละ 1.4 ตามลำดับ

4.3.6 อาชีพหลัก

กลุ่มตัวอย่างที่ศึกษามีอาชีพนักเรียน/นักศึกษา มากที่สุด คิดเป็นร้อยละ 35.8 รองลงมา 5 ลำดับแรกได้แก่กลุ่มที่มีอาชีพรับราชการ คิดเป็นร้อยละ 24.1 กลุ่มที่มีอาชีพพนักงานรัฐวิสาหกิจ และพนักงานเอกชน คิดเป็นร้อยละ 6.6 กลุ่มที่มีอาชีพเกษตรกร คิดเป็นร้อยละ 4.7 และกลุ่มที่มีอาชีพพ่อค้า/นักธุรกิจ คิดเป็นร้อยละ 4.2 ตามลำดับ

4.3.7 รายได้ต่อเดือน

กลุ่มตัวอย่างที่ศึกษามีรายได้ไม่น้อยกว่า 10,000 บาทต่อเดือนมากที่สุด คิดเป็นร้อยละ 49.1 รองลงมาได้แก่ กลุ่มที่มีรายได้ระหว่าง 10,001-15,000 บาทต่อเดือน คิดเป็นร้อยละ 15.1 กลุ่มที่มีรายได้ระหว่าง 20,001-25,000 บาทต่อเดือน คิดเป็นร้อยละ 11.3 กลุ่มที่มีรายได้ระหว่าง 15,001-20,000 บาท ต่อเดือน คิดเป็นร้อยละ 5.2 กลุ่มที่มีรายได้ระหว่าง 25,001-30,000 บาทต่อเดือน และกลุ่มที่มีรายได้มากกว่า 30,000 บาท ต่อเดือน คิดเป็นร้อยละ 1.4 ตามลำดับ

4.3.8 ระยะทางจากจุดเริ่มต้นเดินทางถึงอุทยานแห่งชาติ

กลุ่มตัวอย่างที่ศึกษามีระยะเดินทางของกลุ่มที่มีระยะเดินทางน้อยกว่า 100 กิโลเมตร มากที่สุด คิดเป็นร้อยละ 37.7 รองลงมาได้แก่ กลุ่มที่มีระยะเดินทางระหว่าง 101-200 กิโลเมตร คิดเป็นร้อยละ 36.3 กลุ่มที่มีระยะเดินทางระหว่าง 201-300 กิโลเมตร คิดเป็นร้อยละ 13.7 กลุ่มที่มีระยะเดินทางระหว่าง 301-400 กิโลเมตร คิดเป็นร้อยละ 4.7 มากกว่า 500 กิโลเมตร คิดเป็นร้อยละ 2.4 และกลุ่มที่มีระยะเดินทางระหว่าง 401-500 กิโลเมตร คิดเป็นร้อยละ 0.5 ตามลำดับ

ตารางที่ 12 แสดงข้อมูลกิจกรรมท่องเที่ยวและความพึงพอใจในการท่องเที่ยวของนักท่องเที่ยว

กิจกรรมท่องเที่ยว	จำนวน	ร้อยละ
2.1 วัตถุประสงค์ของการมาท่องเที่ยวอุทยานแห่งชาติ		
ท่องเที่ยว/พักผ่อนหย่อนใจ	122	57.5
ศึกษาธรรมชาติและศิลปวัฒนธรรม	65	30.7
ทัศนศึกษา/เข้าค่ายพักแรม	78	36.8
อบรม/สัมมนา	27	12.7
แวะมาเพราะเป็นทางผ่าน	6	2.8
อื่นๆ	2	0.9
2.2 ประสบการณ์ในการมาอุทยานแห่งชาติแห่งนี้		
มาเป็นครั้งแรก	140	66.0
ในปีที่เคยมาแล้ว	61	28.8
2.3 ผู้แนะนำให้มาอุทยานแห่งชาติ		
เพื่อน/ญาติพี่น้อง	76	35.8
หนังสือพิมพ์/นิตยสาร/สิ่งพิมพ์ต่างๆ	14	6.6
โทรทัศน์/วิทยุ	8	3.8
บริษัทท่องเที่ยว	1	0.5
กรมอุทยานแห่งชาติ	9	4.2
กรมป่าไม้	5	2.4

ตารางที่ 12 แสดงข้อมูลกิจกรรมท่องเที่ยวและความพึงพอใจในการท่องเที่ยวของนักท่องเที่ยว
(ต่อ)

กิจกรรมท่องเที่ยว	จำนวน	ร้อยละ
การท่องเที่ยวแห่งประเทศไทย	8	3.8
มาเอง	37	17.5
อินเทอร์เน็ต	5	2.4
อื่น ๆ	29	13.7
2.4 ลักษณะการมาเที่ยว		
มาเช้า เย็นกลับ	135	63.7
พักค้างคืน	72	34.0
2.5 ที่พักในการเที่ยวอุทยานแห่งชาติ		
ไม่พักค้างคืน	152	71.7
โรงแรม	2	0.9
เกสเฮ้าส์	1	0.5
บ้านญาติ/บ้านเพื่อน	4	1.9
บ้านพักของอุทยานแห่งชาติ	7	3.3
เต็นท์ของอุทยานแห่งชาติ	36	17.0
เต็นท์นำมาเอง	9	4.2
อื่น ๆ	1	0.5
2.6 กลุ่มที่มาเที่ยว		
มาคนเดียว	5	2.4
มากับกลุ่มเพื่อน	59	27.8
มากับครอบครัว	45	21.2
มากับกลุ่มเพื่อนและครอบครัว	18	8.5
มากับสถานบันการศึกษา	72	34.0
มากับหน่วยงาน	11	5.2
อื่น ๆ	1	0.5
2.7 สมาชิกในกลุ่ม		
1-5 คน	58	27.3
6-10 คน	69	32.5
11-15 คน	6	2.8
16-20 คน	2	0.9
มากกว่า 20 คน	33	15.5

ตารางที่ 12 แสดงข้อมูลกิจกรรมท่องเที่ยวและความพึงพอใจในการท่องเที่ยวของนักท่องเที่ยว (ต่อ)

กิจกรรมท่องเที่ยว	จำนวน	ร้อยละ
2.8 ลักษณะของการมาท่องเที่ยว		
มาคนเดียว	5	2.4
มากับกลุ่มเพื่อน	81	38.2
มากับครอบครัว	56	26.4
มากับกลุ่มเพื่อนและครอบครัว	39	18.4
มากับสถาบันการศึกษา	21	9.9
มากับหน่วยงาน	6	2.8
อื่น ๆ	1	0.5
2.9 กิจกรรมนันทนาการที่ท่านทำขณะที่มาเที่ยวอุทยาน		
พักผ่อนรับประทานอาหาร	113	53.5
เดินเล่นชมธรรมชาติ	128	60.4
ศึกษาระบบนิเวศของป่า	78	36.8
ล่องเรือ/ล่องแก่ง	9	4.2
เล่นน้ำตก	47	22.2
ไปเที่ยวชมโบราณสถาน	31	14.6
ชมร่องรอยประวัติศาสตร์	85	40.1
ดูพระอาทิตย์	36	17.0
ส่องสัตว์	22	10.4
ดูนก	39	18.4
เดินชมซากไดโนเสาร์	95	44.8
อื่น ๆ	2	0.9

จากตารางที่ 12 แสดงข้อมูลกิจกรรมท่องเที่ยวและความพึงพอใจของนักท่องเที่ยว สรุปได้ ดังนี้

4.3.9 กิจกรรมท่องเที่ยวและความพึงพอใจของการท่องเที่ยว

4.3.9.1 วัตถุประสงค์ของการมาท่องเที่ยวอุทยานแห่งชาติ

กลุ่มตัวอย่างที่ศึกษามีวัตถุประสงค์เพื่อท่องเที่ยว/พักผ่อนหย่อนใจ มากที่สุด คิดเป็นร้อยละ 57.5 รองลงมาได้แก่ ทัศนศึกษา/เข้าค่ายพักแรม คิดเป็นร้อยละ 36.8 ศึกษาธรรมชาติและศิลปวัฒนธรรม คิดเป็นร้อยละ 30.7 อบรม/สัมมนา คิดเป็นร้อยละ 12.7 แวะมาเพราะเป็นทางผ่าน คิดเป็นร้อยละ 2.8 และอื่น ๆ คิดเป็นร้อยละ 0.9 ตามลำดับ

4.3.9.2 ประสบการณ์ในการมาอุทยานแห่งชาติแห่งนี้

กลุ่มตัวอย่างที่ศึกษากลุ่มมาเที่ยวครั้งแรก คิดเป็นร้อยละ 66.0 นอกนั้น เป็นกลุ่มที่เคยมาแล้ว คิดเป็นร้อยละ 28.8

4.3.9.3 ผู้แนะนำให้มาอุทยานแห่งชาติ

กลุ่มตัวอย่างที่ศึกษาได้รับการแนะนำให้มาอุทยานแห่งชาติจากเพื่อน/ญาติพี่น้องมากที่สุด คิดเป็นร้อยละ 35.8 รองลงมา 5 ลำดับแรกได้แก่ มาเองคิดเป็นร้อยละ 17.5 อื่น ๆ คิดเป็นร้อยละ 13.7 หนังสือพิมพ์/นิตยสาร/สิ่งพิมพ์ต่างๆ คิดเป็นร้อยละ 6.6 อุทยานแห่งชาติ คิดเป็นร้อยละ 4.2 การท่องเที่ยวแห่งประเทศไทย และโทรทัศน์/วิทยุ คิดเป็นร้อยละ 3.8 ตามลำดับ

4.3.9.4 ลักษณะการมาเที่ยว

กลุ่มตัวอย่างที่ศึกษามาเที่ยวมาเช้า เย็นกลับมากที่สุดคิดเป็นร้อยละ 63.7 และพักค้างคืน คิดเป็นร้อยละ 34.0

4.3.9.5 ที่พักในการมาเที่ยวอุทยาน

กลุ่มตัวอย่างที่ศึกษาไม่พักค้าง มากที่สุด คิดเป็นร้อยละ 76.1 รองลงมา 5 ลำดับแรกได้แก่ เต็นท์ของอุทยานแห่งชาติ คิดเป็นร้อยละ 17.0 เต็นท์นำมาเอง คิดเป็นร้อยละ 4.2 บ้านพักของอุทยานแห่งชาติ คิดเป็นร้อยละ 3.3 ญาติ/บ้านเพื่อน คิดเป็นร้อยละ 1.9 และโรงแรม คิดเป็นร้อยละ 0.9 ตามลำดับ

4.3.9.6 กลุ่มที่มาท่องเที่ยว

กลุ่มตัวอย่างที่ศึกษาเป็นกลุ่มที่มาท่องเที่ยวกับสถาบันการศึกษามากที่สุด คิดเป็นร้อยละ 34.0 รองลงมา 5 ลำดับแรกได้แก่ มากับเพื่อน คิดเป็นร้อยละ 27.8 มากับครอบครัว คิดเป็นร้อยละ 21.2 มากับกลุ่มเพื่อนและครอบครัว คิดเป็นร้อยละ 8.5 มากับหน่วยงาน คิดเป็นร้อยละ 5.2 และมาคนเดียว คิดเป็นร้อยละ 2.4 ตามลำดับ

4.3.9.7 สมาชิกในกลุ่ม

กลุ่มตัวอย่างที่ศึกษากลุ่มที่มีจำนวนสมาชิกที่มาเที่ยวจำนวน 6-10 คน มากที่สุด คิดเป็นร้อยละ 32.5 รองลงมาได้แก่ กลุ่มที่มีสมาชิกจำนวน 1-5 คิดเป็นร้อยละ 27.3 กลุ่มที่มีสมาชิกจำนวนมากกว่า 20 คน คิดเป็นร้อยละ 15.5 กลุ่มสมาชิกจำนวน 11-15 คน คิดเป็นร้อยละ 2.8 และกลุ่มสมาชิกจำนวน 16-20 คิดเป็นร้อยละ 0.9 ตามลำดับ

4.3.9.8 ลักษณะของการมาท่องเที่ยว

กลุ่มตัวอย่างที่ศึกษามีลักษณะการมาท่องเที่ยว โดยมากับกลุ่มเพื่อนมากที่สุด คิดเป็นร้อยละ 38.2 รองลงมา 5 อันดับได้แก่ มากับครอบครัว คิดเป็นร้อยละ 26.4 มากับกลุ่มเพื่อนและครอบครัว คิดเป็นร้อยละ 18.4 มากับสถาบันการศึกษา คิดเป็นร้อยละ 9.9 มากับหน่วยงาน คิดเป็นร้อยละ 2.8 และมาคนเดียว คิดเป็นร้อยละ 2.4 ตามลำดับ

4.3.9.9 กิจกรรมนันทนาการที่ทำระหว่างมาเที่ยวอุทยานแห่งชาติ

กลุ่มตัวอย่างที่ศึกษามีกิจกรรมที่ทำระหว่างมาท่องเที่ยวโดยการเดินเล่นชม

ธรรมชาติมากที่สุด คิดเป็นร้อยละ 60.4 รองลงมา 5 ลำดับได้แก่ พักผ่อนรับประทานอาหาร คิดเป็นร้อยละ 53.5 เดินชมซากไดโนเสาร์ คิดเป็นร้อยละ 44.8 ชมร่องรอยของประวัติศาสตร์ คิดเป็นร้อยละ 40.1 ศึกษาระบบนิเวศของป่า คิดเป็นร้อยละ 36.8 เล่นน้ำตก และคิดเป็นร้อยละ 22.2 ตามลำดับ

ตารางที่ 13 แสดงความพึงพอใจต่อการให้บริการของอุทยานแห่งชาติของนักท่องเที่ยว

ประเด็นของความพึงพอใจ		ระดับความพอใจ				
		พอใจมาก	พอใจ	เฉยๆ	ไม่พอใจ	ไม่พอใจมาก
การเข้าถึงอุทยาน	ก สภาพเส้นทาง	17.9	52.8	10.4	17.0	1.9
	ข ระยะทางการเข้าถึงจากตัวจังหวัดถึงอุทยานฯ	10.4	63.2	9.7	15.6	0.9
	ค ประเภทของการคมนาคม เช่นทางบก ทางน้ำ	10.4	60.4	11.8	16.0	1.4
การบริการข้อมูล การประชาสัมพันธ์ รายละเอียดการเดินทาง และอื่นๆ	ละเอียดชัดเจน เข้าใจง่าย สามารถเดินทางไปถึงแม้จะไม่เคยไปมาก่อน	23.1	61.3	11.3	3.8	0.5
การบริการข้อมูลภายในอุทยานฯ	ละเอียดชัดเจนเข้าใจง่าย สามารถเดินทางไปถึงแม้จะไม่เคยไปมาก่อน	22.2	67.5	7.1	3.3	-
ป้ายอธิบายความหมายและป้ายสัญลักษณ์	ก สวยงามกลมกลืนกับธรรมชาติ	19.3	62.3	12.7	5.7	-
	ข เห็นได้ชัดเจน เข้าใจง่าย	11.3	65.6	17.5	5.7	-
ที่จอดรถยนต์	ก สะดวกสบาย กว้างขวาง	17.5	63.2	13.2	6.1	-
	ข ความพอเพียง	9.9	66.0	17.0	7.1	-

ตารางที่ 13 แสดงความพึงพอใจต่อการให้บริการของอุทยานแห่งชาติของนักท่องเที่ยว (ต่อ)

ประเด็นของความพึงพอใจ		ระดับความพอใจ				
		พอใจมาก	พอใจ	เฉยๆ	ไม่พอใจ	ไม่พอใจมาก
ศูนย์บริการ นักท่องเที่ยว	ก สบายงามกลมกลืนธรรมชาติ	20.8	62.7	12.3	4.2	-
	ข ขนาด	7.5	66.0	17.9	8.5	-
	ค การตกแต่งภายใน	10.8	64.2	16.5	8.0	0.5
ทางเดินเท้า/ เส้นทางเดิน ป่า	ก มีป้ายบอกเห็นได้ชัดเจน เข้าใจง่าย	13.7	67.9	11.3	7.1	-
	ข กลมกลืนกับธรรมชาติ	12.3	65.6	14.2	7.5	0.5
	ค สามารถเดินได้สะดวก ปลอดภัย	13.2	67.0	11.8	7.5	0.5
อาหาร	ก รสชาติ	7.1	43.9	16.0	32.1	0.9
	ข ราคา	2.8	42.5	14.2	39.2	1.4
	ค คุณภาพ	5.7	35.8	20.3	35.8	2.4
	ง ความสะอาด	12.7	46.2	14.6	25.5	0.5
ห้องน้ำ-ห้อง สุขา	ก ความพอเพียง	11.3	58.0	13.7	16.5	0.5
	ข ความสะอาด	17.5	55.7	12.7	13.7	0.5
	ค ความกลมกลืนกับธรรมชาติ	15.1	53.3	17.0	14.0	-
ความสะอาด ของสถานที่/ ถังขยะ	ก ความสะอาด	16.5	66.5	8.5	8.0	0.5
	ข จำนวนของถังขยะ	12.7	63.7	15.1	8.5	-
	ค การจัดวางกลมกลืนกับ ธรรมชาติ	12.3	62.7	14.2	10.4	0.5
ความ ปลอดภัย	ความปลอดภัยในชีวิตและ ทรัพย์สินในการมาท่องเที่ยว	16.0	67.0	14.2	2.8	-
บ้านพัก	ก ความสะอาดและความ สวยงาม	10.8	60.8	17.0	11.3	-

ตารางที่ 13 แสดงความพึงพอใจต่อการให้บริการของอุทยานแห่งชาติของนักท่องเที่ยว (ต่อ)

ประเด็นของความพึงพอใจ		ระดับความพอใจ				
		พอใจมาก	พอใจ	เฉยๆ	ไม่พอใจ	ไม่พอใจมาก
	ข การตกแต่งกลมกลืนกับธรรมชาติ	9.9	59.9	18.4	11.8	-
	ค การตกแต่งเสริมเพื่อความสวยงาม	9.9	57.1	19.3	13.2	0.5
	ง ความสะดวกในการจองบ้านพัก	5.7	59.4	21.2	13.7	-
การบริการของเจ้าหน้าที่	ก การมีมนุษยสัมพันธ์	21.2	67.9	5.7	5.2	-
	ข การบริการด้านข้อมูลรายละเอียดเกี่ยวกับแหล่งท่องเที่ยวที่พักและอื่น ๆ	16.5	68.4	9.9	5.2	-
	ค ความสุภาพอ่อนน้อม	16.5	72.6	6.1	4.7	-
	ง ความเต็มใจในการให้บริการ	19.3	67.9	8.5	4.2	-
ร้านขายของที่ระลึก	ก การบริการ	13.7	47.2	14.2	25.0	-
	ข ราคา	3.8	50.9	12.7	32.5	-
	ค ความสวยงามของที่ระลึก	10.8	47.6	13.2	27.8	0.5
	ง วัสดุในการผลิตเหมาะสมสอดคล้องกับสภาพท้องถิ่น	12.3	51.4	10.8	25.5	-
กิจกรรมนันทนาการ	ก เหมาะสมกับสถานที่	14.6	51.4	28.3	6.1	0.5
	ข สนุกสนาน	13.7	51.4	28.3	6.1	0.5
	ค ปลอดภัย	10.4	59.0	24.5	5.7	0.5
ความสวยงามของธรรมชาติ	มีความสวยงามกับแหล่งท่องเที่ยวและพักผ่อน	32.1	60.8	6.1	0.9	-

ความพึงพอใจต่อการให้บริการของอุทยานแห่งชาติของนักท่องเที่ยว 16 ด้าน สรุปได้ดังนี้

1. การเข้าถึงอุทยาน

ก สภาพเส้นทาง ส่วนใหญ่ ตอบว่า พอใจคิดเป็นร้อยละ 52.8

ข ระยะทางการเข้าถึงจากตัวจังหวัดถึงอุทยานฯ ส่วนใหญ่ ตอบว่า พอใจคิดเป็นร้อยละ 63.2

ค ประเภทของการคมนาคมเช่นทางบก ทางน้ำ ส่วนใหญ่ ตอบว่า พอใจคิดเป็นร้อยละ 60.4

2. การบริการข้อมูล การประชาสัมพันธ์ รายละเอียดการเดินทางและอื่น ๆ ละเอียดชัดเจน เข้าใจง่าย สามารถเดินทางไปถึงแม้จะไม่เคยไปมาก่อนส่วนใหญ่ ตอบว่า พอใจคิดเป็นร้อยละ 61.3

3.การบริการข้อมูลภายในอุทยานฯละเอียดชัดเจนเข้าใจง่าย สามารถเดินทางไปถึงแม้จะไม่เคยไปมาก่อนส่วนใหญ่ ตอบว่า พอใจคิดเป็นร้อยละ 67.5

4.ป้ายอธิบายความหมายและป้ายสัญลักษณ์

ก สวยงามกลมกลืนกับธรรมชาติส่วนใหญ่ ตอบว่า พอใจคิดเป็นร้อยละ 62.3

ข เห็นได้ชัดเจน เข้าใจง่ายส่วนใหญ่ ตอบว่า พอใจคิดเป็นร้อยละ 65.6

5.ที่จอดรถยนต์

ก สะดวกสบาย กว้างขวางส่วนใหญ่ ตอบว่า พอใจคิดเป็นร้อยละ 63.2

ข ความพอเพียงส่วนใหญ่ ตอบว่า พอใจคิดเป็นร้อยละ 66.0

6. ศูนย์บริการนักท่องเที่ยว

ก สวยงามกลมกลืนธรรมชาติส่วนใหญ่ ตอบว่า พอใจคิดเป็นร้อยละ 62.7

ข ขนาดส่วนใหญ่ ตอบว่า พอใจคิดเป็นร้อยละ 66.0

ค การตกแต่งภายในส่วนใหญ่ ตอบว่า พอใจคิดเป็นร้อยละ 64.2

7.ทางเดินเท้า/เส้นทางเดินป่า

ก มีป้ายบอกเห็นได้ชัดเจน เข้าใจง่ายส่วนใหญ่ ตอบว่า พอใจคิดเป็นร้อยละ 67.9

ข กลมกลืนกับธรรมชาติส่วนใหญ่ ตอบว่า พอใจคิดเป็นร้อยละ 65.6

ค สามารถเดินได้สะดวกปลอดภัยส่วนใหญ่ ตอบว่า พอใจคิดเป็นร้อยละ 67.0

8.อาหาร

ก รสชาติส่วนใหญ่ ตอบว่า พอใจคิดเป็นร้อยละ 43.9

ข ราคาส่วนใหญ่ ตอบว่า พอใจคิดเป็นร้อยละ 42.5

ค คุณภาพส่วนใหญ่ ตอบว่า พอใจคิดเป็นร้อยละ 35.8

ง ความสะอาดส่วนใหญ่ ตอบว่า พอใจคิดเป็นร้อยละ 46.2

9.ห้องน้ำ-ห้องสุขา

ก ความพอเพียงส่วนใหญ่ ตอบว่า พอใจคิดเป็นร้อยละ 58.0

ข ความสะอาดส่วนใหญ่ ตอบว่า พอใจคิดเป็นร้อยละ 55.7

ค ความกลมกลืนกับธรรมชาติส่วนใหญ่ ตอบว่า พอใจคิดเป็นร้อยละ 53.3

10.ความสะอาดของสถานที่/ถังขยะ

ก ความสะอาดส่วนใหญ่ ตอบว่า พอใจคิดเป็นร้อยละ 66.5

ข จำนวนของถังขยะส่วนใหญ่ ตอบว่า พอใจคิดเป็นร้อยละ 63.7

ค การจัดวางกลมกลืนกับธรรมชาติส่วนใหญ่ ตอบว่า พอใจคิดเป็นร้อยละ 62.7

11.ความปลอดภัยในชีวิตและทรัพย์สินในการมาท่องเที่ยว ส่วนใหญ่ ตอบว่า พอใจคิดเป็นร้อยละ 67.0

12.บ้านพัก

ก ความสะอาดและความสวยงามส่วนใหญ่ ตอบว่า พอใจคิดเป็นร้อยละ 60.8

ข การตกแต่งกลมกลืนกับธรรมชาติส่วนใหญ่ ตอบว่า พอใจคิดเป็นร้อยละ 59.9

ค การตกแต่งเสริมเพื่อความสวยงามส่วนใหญ่ ตอบว่า พอใจคิดเป็นร้อยละ 57.1

ง ความสะดวกในการจองบ้านพักส่วนใหญ่ ตอบว่า พอใจคิดเป็นร้อยละ 59.4

13.การบริการของเจ้าหน้าที่

ก การมีมนุษยสัมพันธ์ส่วนใหญ่ ตอบว่า พอใจคิดเป็นร้อยละ 67.9

ข การบริการด้านข้อมูล รายละเอียดเกี่ยวกับแหล่งท่องเที่ยวที่พักและอื่น ๆ ส่วนใหญ่
ตอบว่า พอใจคิดเป็นร้อยละ 68.4

ค ความสุภาพอ่อนน้อมส่วนใหญ่ ตอบว่า พอใจคิดเป็นร้อยละ 72.6

ง ความเต็มใจในการให้บริการส่วนใหญ่ ตอบว่า พอใจคิดเป็นร้อยละ 67.9

14.ร้านขายของที่ระลึก

ก การบริการส่วนใหญ่ ตอบว่า พอใจคิดเป็นร้อยละ 47.2

ข ราคาส่วนใหญ่ ตอบว่า พอใจคิดเป็นร้อยละ 50.9

ค ความสวยงามของที่ระลึกส่วนใหญ่ ตอบว่า พอใจคิดเป็นร้อยละ 47.6

ง วัสดุในการผลิตเหมาะสมสอดคล้องกับสภาพท้องถิ่นส่วนใหญ่ ตอบว่า พอใจคิดเป็นร้อยละ 51.4

15.กิจกรรมนันทนาการ

ก เหมาะสมกับสถานที่ส่วนใหญ่ ตอบว่า พอใจคิดเป็นร้อยละ 51.4

ข สนุกสนานส่วนใหญ่ ตอบว่า พอใจคิดเป็นร้อยละ 51.4

ค ปลอดภัยส่วนใหญ่ ตอบว่า พอใจคิดเป็นร้อยละ 59.0

16.ความสวยงามของธรรมชาติมีความสวยงามกับแหล่งท่องเที่ยวและพักผ่อนส่วนใหญ่ ตอบว่า
พอใจมากคิดเป็นร้อยละ 60.8

ตารางที่ 14 แสดงข้อมูลกิจกรรมท่องเที่ยวและความพึงพอใจของการท่องเที่ยวของนักท่องเที่ยว

กิจกรรมท่องเที่ยว	จำนวน	ร้อยละ
ความคิดเห็นกับการกลับมาเที่ยวอีก		
กลับ	182	85.8
ไม่กลับ	7	3.3
แหล่งดึงดูดและประทับใจที่มาอุทยานแห่งชาติแห่งนี้		
พิพิธภัณฑ์ไดโนเสาร์	35	16.5
น้ำตก	11	5.1
ป่าไม้	11	5.1
ธรรมชาติ	11	5.1
การรับทราบการวางกฎระเบียบของอุทยานแห่งชาติ		
ทราบ	131	61.8
ไม่ทราบ	57	26.9
การปฏิบัติตามกฎ ระเบียบของอุทยานแห่งชาติ		
ปฏิบัติตามอย่างเคร่งครัด	62	29.2
ปฏิบัติ	119	56.1
ไม่ปฏิบัติ	4	1.9
จำนวนครั้งในการไปท่องเที่ยวในแต่ละปี		
1 ครั้ง/ปี	42	19.8
2 ครั้ง/ปี	39	18.4
3 ครั้ง/ปี	25	11.8
4 ครั้ง /ปี	13	6.1
5 ครั้ง/ปี	15	7.1
จำนวนครั้งในการไปท่องเที่ยวในอุทยานแห่งชาติ/ปี		
1 ครั้ง/ปี	15	7.1
2 ครั้ง/ปี	18	8.5
3 ครั้ง/ปี	32	15.1
4 ครั้ง /ปี	14	6.6
5 ครั้ง/ปี	14	6.6
8 ครั้ง/ปี	9	4.2

จากตารางที่ 14 พบว่า ความคิดของกลุ่มตัวอย่างที่ศึกษาส่วนใหญ่จะระบุว่าจะกลับมาเที่ยวอุทยานแห่งชาติอีก คิดเป็นร้อยละ 85.8 โดยส่วนใหญ่ให้เหตุผลว่าสวยงาม คิดเป็นร้อยละ 7.9 รองลงมาได้แก่ ใกล้บ้าน คิดเป็นร้อยละ 6.4 ธรรมชาติสวยงาม คิดเป็นร้อยละ 4.5 ตามลำดับ

4.3.9.10 แหล่งดึงดูดและประทับใจที่มอุทยานแห่งชาติแห่งนี้

กลุ่มตัวอย่างที่ศึกษาโดยส่วนใหญ่ระบุว่าแหล่งดึงดูดใจและประทับใจที่ทำให้มาคือ พืชพันธุ์ที่ไดโนเสาร์มากที่สุด คิดเป็นร้อยละ 16.5 รองลงมาได้แก่ น้ำตก ป่าไม้ และธรรมชาติ คิดเป็นร้อยละ 5.1 ตามลำดับ

4.3.9.11 การวางกฎระเบียบของอุทยานแห่งชาติ

กลุ่มตัวอย่างที่ศึกษาระบุว่าทราบการวางกฎระเบียบของอุทยานแห่งชาติมากที่สุด คิดเป็นร้อยละ 61.8 ส่วนที่ระบุว่าไม่ทราบการวางกฎระเบียบของอุทยานแห่งชาติ คิดเป็นร้อยละ 26.9

4.3.9.12 การปฏิบัติตามกฎ ระเบียบของอุทยานแห่งชาติ

กลุ่มตัวอย่างที่ศึกษาระบุว่าปฏิบัติตามกฎ ระเบียบของอุทยานแห่งชาติมากที่สุด คิดเป็นร้อยละ 56.1 ส่วนที่ระบุว่าปฏิบัติตามกฎ ระเบียบของอุทยานแห่งชาติอย่างเคร่งครัด คิดเป็นร้อยละ 29.2 และไม่ปฏิบัติตามกฎ ระเบียบของอุทยานแห่งชาติ คิดเป็นร้อยละ 1.9 ตามลำดับ

4.3.9.13 จำนวนครั้งในการไปท่องเที่ยวในแต่ละปี

กลุ่มตัวอย่างที่ศึกษามีจำนวนครั้งในการท่องเที่ยวในแต่ละปี จำนวน 1 ครั้ง/ปี มากที่สุด คิดเป็นร้อยละ 19.8 รองลงมาได้แก่ จำนวน 2 ครั้ง/ปี คิดเป็นร้อยละ 18.4 จำนวน 3 ครั้ง/ปี คิดเป็นร้อยละ 11.8 จำนวน 5 ครั้ง/ปี คิดเป็นร้อยละ 7.1 และ จำนวน 4 ครั้ง/ปี คิดเป็นร้อยละ 6.1 ตามลำดับ

4.3.9.14 จำนวนครั้งในการไปท่องเที่ยวในอุทยานแห่งชาติ

กลุ่มตัวอย่างที่ศึกษามีจำนวนครั้งในการท่องเที่ยวในอุทยานแห่งชาติแต่ละปี จำนวน 3 ครั้ง/ปี มากที่สุด คิดเป็นร้อยละ 15.1 รองลงมาได้แก่ จำนวน 2 ครั้ง/ปี คิดเป็นร้อยละ 8.5 จำนวน 1 ครั้ง/ปี คิดเป็นร้อยละ 7.1 จำนวน 4 ครั้ง/ปี และจำนวน 5 ครั้ง/ปี คิดเป็นร้อยละ 6.6 และจำนวนมากกว่า 7 ครั้ง/ปี คิดเป็นร้อยละ 4.2 ตามลำดับ

ตารางที่ 15 แสดงข้อมูลการเดินทางและค่าใช้จ่ายในการท่องเที่ยวของนักท่องเที่ยว

กิจกรรมท่องเที่ยว	จำนวน	ร้อยละ
พาหนะที่ใช้จ่ายในการเดินทาง		
รถโดยสารประจำทาง	38	17.9
รถยนต์ส่วนตัว	134	63.2
รถจักรยานยนต์	22	10.4
รถยนต์เช่าเหมา/รับจ้าง	26	12.3
อื่นๆ	14	6.6
ค่าอาหารและเครื่องดื่ม (คน/วัน)		
น้อยกว่า 200 บาท	74	34.9
201-400 บาท	47	22.2
401-600 บาท	33	15.6
601-800 บาท	8	3.8
801-1,000 บาท	8	3.8
มากกว่า 1,000 บาท	13	6.1
ค่าที่พัก (คน/วัน)		
ไม่ได้พักค้างคืน	169	79.7
น้อยกว่า 100 บาท	11	5.2
101-300 บาท	17	8.0
301-500 บาท	12	5.7
501-700 บาท	1	0.5
701-900 บาท	1	0.5
มากกว่า 900 บาท	1	0.5
ค่าพาหนะ		
น้อยกว่า 400 บาท	85	40.1
401-700 บาท	47	22.2
701-1,000 บาท	34	16.0
1,000-1,300 บาท	5	2.4
1,301-1,600 บาท	5	2.5
มากกว่า 1,600 บาท	2	0.9

ตารางที่ 15 แสดงข้อมูลการเดินทางและค่าใช้จ่ายในการท่องเที่ยวของนักท่องเที่ยว (ต่อ)

กิจกรรมท่องเที่ยว	จำนวน	ร้อยละ
ค่าใช้จ่ายอื่นๆ เช่น फिल्म ของที่ระลึก และอื่นๆ (คน/วัน)		
น้อยกว่า 300 บาท	69	32.5
301-400 บาท	38	17.9
401-500 บาท	39	18.4
501-600 บาท	11	5.2
601-700 บาท	2	0.9
มากกว่า 700 บาท	15	7.1
ค่าธรรมเนียมผ่านประตู		
อัตราที่น้อยไป	5	2.4
อัตราที่มากไป	15	7.1
อัตราที่เหมาะสมแล้ว	136	64.5
อัตราค่าที่พัก		
อัตราที่น้อยไป	3	1.4
อัตราที่มากไป	25	11.8
อัตราที่เหมาะสมแล้ว	111	52.4

จากตารางที่ 15 แสดงข้อมูลการเดินทางและค่าใช้จ่ายของนักท่องเที่ยว สรุปได้ดังนี้

4.3.10 พาหนะที่ใช้จ่ายในการเดินทาง

กลุ่มตัวอย่างที่ศึกษาใช้รถยนต์ส่วนตัวเป็นพาหนะในการเดินทางมาอุทยานมากที่สุด คิดเป็นร้อยละ 63.2 รองลงมาได้แก่ ใช้รถโดยสารประจำทาง คิดเป็นร้อยละ 17.9 ใช้รถยนต์เช่าเหมา/รับจ้างเป็นพาหนะในการเดินทาง คิดเป็นร้อยละ 12.3 และใช้จักรยานยนต์เป็นพาหนะในการเดินทาง คิดเป็นร้อยละ 10.4 ตามลำดับ

4.3.11 ค่าใช้จ่ายในการเที่ยวอุทยานแห่งชาติ

4.3.11.1 ค่าอาหารและเครื่องดื่ม

กลุ่มตัวอย่างที่ศึกษาใช้จ่ายเป็นค่าอาหารและเครื่องดื่มเป็นเงินน้อยกว่า 200 บาท/คน/วัน มากที่สุด คิดเป็นร้อยละ 34.9 รองลงมาได้แก่ จำนวน 201-400 บาท คิดเป็นร้อยละ 22.2 จำนวนเงิน 401-600 บาท คิดเป็นร้อยละ 15.6 จำนวนเงินมากกว่า 1,000 บาท คิดเป็นร้อยละ 6.1 จำนวนเงิน 601-800 บาท และจำนวนเงิน 801-1,000 บาท คิดเป็นร้อยละ 3.8 ตามลำดับ

4.3.11.2 ค่าที่พัก

กลุ่มตัวอย่างที่ศึกษาใช้จ่ายเงินค่าที่พักโดยส่วนใหญ่ไม่ได้พักค้างคืนมากที่สุด คิดเป็นร้อยละ 79.7 รองลงมาจะมีค่าใช้จ่ายเพื่อเป็นค่าที่พัก เป็นเงิน 101-300 บาท/คน/วัน คิดเป็นร้อยละ 8.0 เป็นเงิน 301-500 บาท คิดเป็นร้อยละ 5.7 เป็นเงินน้อยกว่า 100 บาท/คน/วัน คิดเป็นร้อยละ 5.2 เป็นเงิน 301-500 บาท เป็นเงิน 501-700 บาท และเป็นเงินมากกว่า 900 บาท คิดเป็นร้อยละ 0.5 ตามลำดับ

4.3.11.3 ค่าพาหนะ

กลุ่มตัวอย่างที่ศึกษาใช้จ่าย เป็นค่าพาหนะน้อยกว่า 400 บาท/คน/วัน มากที่สุด คิดเป็นร้อยละ 40.1 รองลงมาได้แก่ เป็นเงิน 401-700 บาท/คน/วัน คิดเป็นร้อยละ 22.2 เป็นเงิน 701-1,000 บาท/คน/วัน คิดเป็นร้อยละ 16.0 เป็นเงิน 1,000-1,300 บาท และ 1,301-1,600 บาท /คน/วัน คิดเป็นร้อยละ 2.4 และ เป็นเงินมากกว่า 1,600 บาท /คน/วัน คิดเป็นร้อยละ 0.9 ตามลำดับ

4.3.11.4 ค่าใช้จ่ายอื่นๆ

กลุ่มตัวอย่างที่ศึกษาใช้จ่ายอื่นๆ เช่น फिल्म ของที่ระลึก และอื่นๆ เป็นเงินน้อยกว่า 300 บาท/คน/วัน มากที่สุด คิดเป็นร้อยละ 32.5 รองลงมาได้แก่ เป็นเงิน 401-500 บาท/คน/วัน คิดเป็นร้อยละ 18.4 เป็นเงิน 301-400 คิดเป็นร้อยละ 17.9 เป็นเงินมากกว่า 700 บาท/คน/วัน คิดเป็นร้อยละ 7.1 เป็นเงิน 501-600 บาท/คน/วัน คิดเป็นร้อยละ 5.2 และ เป็นเงิน 601-700 บาท/คน/วัน คิดเป็นร้อยละ 0.9 ตามลำดับ

4.3.12 ความคิดเห็นเกี่ยวกับอัตราค่าธรรมเนียมผ่านประตู

กลุ่มตัวอย่างที่ศึกษามีความคิดเห็นว่าอัตราค่าธรรมเนียมผ่านประตูมีความเหมาะสมแล้วมากที่สุด คิดเป็นร้อยละ 64.5 รองลงมาได้แก่ อัตราค่าธรรมเนียมผ่านประตูมากไป คิดเป็นร้อยละ 7.1 อัตราค่าธรรมเนียมผ่านประตูที่น้อยไป คิดเป็นร้อยละ 2.4 และอัตราค่าธรรมเนียมที่เหมาะสม คิดเป็นร้อยละ 0.5 ตามลำดับ

4.3.13 ความคิดเห็นเกี่ยวกับอัตราค่าที่พัก

กลุ่มตัวอย่างที่ศึกษามีความคิดเห็นเกี่ยวกับอัตราค่าที่พักของอุทยานแห่งชาติว่าอัตราค่าที่พักมีความเหมาะสมแล้ว มากที่สุด คิดเป็นร้อยละ 52.4 รองลงมาได้แก่ อัตราค่าที่พักที่มากไป คิดเป็นร้อยละ 11.8 อัตราค่าที่พักที่น้อยไป คิดเป็นร้อยละ 1.4 และอัตราค่าที่พักที่เหมาะสม คิดเป็นร้อยละ 0.5 ตามลำดับ

4.3.14 ข้อเสนอแนะ

- ประชาสัมพันธ์ยังไม่เข้าถึงนักท่องเที่ยว
- การเดินทางไม่สะดวก และควรปรับปรุงถนนทางเข้าอุทยานแห่งชาติ
- ป้ายบอกทางยังไม่ชัดเจน
- ควรมีสิ่งอำนวยความสะดวกเพิ่มขึ้น
- ควรจัดให้มีห้องปฐมพยาบาลเบื้องต้น
- ควรซ่อมบำรุงสถานที่
- ควรปรับปรุงเรื่องค่าธรรมเนียม ห้องน้ำ ลานจอดรถ บ้านพัก
- ควรทำความสะอาดหลุมค้นพบ
- ควรมีสินค้าจำหน่าย และร้านอาหารให้มากกว่านี้
- ควรมีสิ่งอำนวยความสะดวกให้มากกว่านี้
- ควรปลูกหญ้า ดอกไม้ประดับในพื้นที่ว่างและจุดพักผ่อน
- ควรมีถังขยะ
- การปรับปรุงควรกลมกลืนธรรมชาติ
- เจ้าหน้าที่ควรให้บริการดีกว่านี้
- ไม่ควรเก็บค่าผ่านประตูกับนักเรียนและนักศึกษาที่มาทัศนศึกษา
- อยากให้มีรถโดยสารประจำทางเข้าถึงสถานที่อุทยานแห่งชาติ

4.4 ผลการวิเคราะห์ข้อมูลจากแบบสอบถามราษฎร องค์การบริหารส่วนตำบลและส่วนราชการอุทยานแห่งชาติภูเวียง

ตารางที่ 16 แสดงข้อมูลทั่วไปของราษฎร องค์การบริหารส่วนตำบลและส่วนราชการอื่น ๆ จำแนกตาม เพศ อายุ สถานภาพการสมรส แหล่งพำนักของกลุ่มตัวอย่าง ระดับการศึกษา อาชีพหลัก รายได้ ระยะทางจากจุดเริ่มต้นเดินทางถึงอุทยานแห่งชาติ และการจ้างงาน

ข้อมูลทั่วไปของราษฎรฯ	จำนวน	ร้อยละ
1.1 เพศ		
ชาย	77	38.1
หญิง	124	61.4
1.2 อายุ		
ต่ำกว่า 21 ปี	118	58.4
21-30 ปี	8	4.0
31-40 ปี	28	13.9
41-50 ปี	28	13.9
51-60 ปี	12	5.9
มากกว่า 60 ปี	6	3.0
1.3 สถานภาพการสมรส		
โสด	118	58.4
สมรส	67	33.2
หม้าย/หย่า/แยกกันอยู่	11	5.4
1.4 แหล่งพำนัก		
ขอนแก่น	187	92.6
1.5 ระดับศึกษา		
ประถมศึกษาหรือเทียบเท่า	44	21.8
มัธยมศึกษาตอนต้นหรือเทียบเท่า	84	41.6
มัธยมศึกษาตอนปลาย/ปวช.	59	29.2
อนุปริญญา/ปวส.	8	4.0
ปริญญาตรี	2	1.0
สูงกว่าปริญญาตรี	3	1.5
อื่น ๆ	2	1.0

ตารางที่ 16 แสดงข้อมูลทั่วไปของราษฎร องค์การบริหารส่วนตำบลและส่วนราชการอื่น ๆ จำแนกตาม เพศ อายุ สถานภาพการสมรส แหล่งพำนักของกลุ่มตัวอย่าง ระดับการศึกษา อาชีพหลัก รายได้ ระยะทางจากจุดเริ่มต้นเดินทางถึงอุทยานแห่งชาติ และการจ้างงาน (ต่อ)

ข้อมูลทั่วไปของราษฎรฯ	จำนวน	ร้อยละ
1.6 อาชีพ		
ไม่ได้ทำงาน/ว่าง	44	21.8
เกษตรกร	42	20.8
รับจ้างทั่วไป	32	15.8
รับราชการ	5	2.5
พนักงานบริษัทเอกชน	8	4.0
พ่อค้า/นักธุรกิจ	1	0.5
อื่น ๆ	63	31.2
1.7 รายได้ต่อเดือน		
น้อยกว่า 4,000 บาท	134	66.3
4,001-8,000 บาท	25	12.4
8,001-12,000 บาท	5	2.5
12,001-16,000 บาท	2	1.0
มากกว่า 20,000 บาท	3	1.5
1.8 ระยะทางจากจุดตั้งต้นการเดินทางถึงอุทยานแห่งชาติ		
ระยะทางต่ำสุดในการเดินทางคือ 2 กิโลเมตร		
ระยะทางสูงสุดในการเดินทางคือ 60 กิโลเมตร		
ระยะทางเฉลี่ยในการเดินทางคือ 6.26 กิโลเมตร		
1.9 ได้รับการจ้างงานให้ปฏิบัติงานในอุทยานแห่งชาติ		
เคย	21	10.4
ไม่เคย	153	75.7

จากตารางที่ 16 แสดงข้อมูลทั่วไปของกลุ่มราษฎร องค์การบริหารส่วนตำบลและส่วนราชการอื่น ๆ ในการศึกษาการมีส่วนร่วมและการส่งเสริมการท่องเที่ยวในพื้นที่อุทยานภูเวียง ผู้ศึกษาได้เก็บข้อมูลจากกลุ่มตัวอย่างที่เป็นนักท่องเที่ยวจำนวน 202 คนจากกลุ่มตัวอย่างปรากฏผลข้อมูลทั่วไปดังนี้

4.4.1 เพศ

กลุ่มตัวอย่างที่ศึกษาเป็นเพศหญิงมากกว่าเพศชาย คิดเป็นร้อยละ 61.4 และเพศชาย คิดเป็นร้อยละ 38.1

4.4.2 อายุ

กลุ่มตัวอย่างที่ศึกษามีอายุต่ำกว่า 21 ปี มากที่สุด คิดเป็นร้อยละ 58.4 รองลงมา ได้แก่ กลุ่มที่มีอายุ 31-40 ปี และกลุ่มที่มีอายุ 41-50 ปี คิดเป็นร้อยละ 13.9 กลุ่มที่มีอายุ 51-60 ปี คิดเป็นร้อยละ 5.9 กลุ่มที่มีอายุระหว่าง 21-30 ปี คิดเป็นร้อยละ 4.0 และกลุ่มที่มีอายุมากกว่า 60 ปี คิดเป็นร้อยละ 3.0 ตามลำดับ

4.4.3 สถานภาพการสมรส

กลุ่มตัวอย่างที่ศึกษาจะมีสถานภาพเป็นโสดมากที่สุด คิดเป็นร้อยละ 58.4 รองลงมาได้แก่สถานภาพสมรส คิดเป็นร้อยละ 33.2 และสถานภาพหม้าย/หย่า/แยกกันอยู่ คิดเป็นร้อยละ 5.4 ตามลำดับ

4.4.4 แหล่งพำนักของกลุ่มตัวอย่าง กลุ่มตัวอย่างที่ศึกษามาจากขอนแก่น คิดเป็นร้อยละ 92.6

4.4.5 ระดับการศึกษา

กลุ่มตัวอย่างที่ศึกษาจบการศึกษาระดับกลุ่มจบการศึกษาระดับมัธยมศึกษาตอนต้นหรือเทียบเท่ามากที่สุด คิดเป็นร้อยละ 41.6 รองลงมาได้แก่กลุ่มที่จบการศึกษาระดับมัธยมศึกษาตอนปลาย /ประกาศนียบัตรวิชาชีพ คิดเป็นร้อยละ 29.2 กลุ่มที่จบการศึกษาระดับประถมศึกษา หรือเทียบเท่า คิดเป็นร้อยละ 21.8 กลุ่มที่จบการศึกษาระดับอนุปริญา / ประกาศนียบัตรวิชาชีพชั้นสูง คิดเป็นร้อยละ 4.0 กลุ่มที่จบการศึกษาสูงกว่าระดับปริญญาตรี คิดเป็นร้อยละ 1.5 กลุ่มที่จบการศึกษาระดับปริญญาตรีและอื่น ๆ คิดเป็นร้อยละ 1.0 ตามลำดับ

4.4.6 อาชีพหลัก

กลุ่มตัวอย่างที่ศึกษากลุ่มอื่น ๆ มากที่สุด คิดเป็นร้อยละ 31.2 รองลงมา 5 ลำดับแรกได้แก่กลุ่มไม่ได้ทำงาน/ว่าง มากที่สุด คิดเป็นร้อยละ 21.8 กลุ่มที่มีอาชีพเกษตรกร คิดเป็นร้อยละ 20.8 กลุ่มรับจ้างทั่วไป คิดเป็นร้อยละ 15.8 พนักงานเอกชน คิดเป็นร้อยละ 4.0 กลุ่มที่มีอาชีพรับราชการ คิดเป็นร้อยละ 2.5 และกลุ่มที่มีอาชีพพ่อค้า/นักธุรกิจ คิดเป็นร้อยละ 0.5 ตามลำดับ

4.4.7 รายได้ต่อเดือน

กลุ่มตัวอย่างที่ศึกษามีรายได้น้อยกว่า 4,000 บาทต่อเดือนมากที่สุด คิดเป็นร้อยละ 66.3 รองลงมาได้แก่ กลุ่มที่มีรายได้ระหว่าง 4,001-8,000 บาทต่อเดือน คิดเป็นร้อยละ 12.4 กลุ่มที่มีรายได้ระหว่าง 8,001-12,000 บาทต่อเดือน คิดเป็นร้อยละ 2.5 กลุ่มที่มีรายได้

มากกว่า 20,000 บาท ต่อเดือน คิดเป็นร้อยละ 1.5 กลุ่มที่มีรายได้ระหว่าง 12,001-16,000 บาท ต่อเดือน คิดเป็นร้อยละ 1.0 ตามลำดับ

4.4.8 ระยะทางจากจุดเริ่มต้นเดินทางถึงอุทยานแห่งชาติ

กลุ่มตัวอย่างที่ศึกษามีระยะเดินทางของกลุ่มต่ำสุดคือ 2 กิโลเมตร ระยะเดินทางของกลุ่มสูงสุด คิดเป็นร้อยละ 60 กิโลเมตร และระยะเดินทางโดยเฉลี่ย คือ 6.26 กิโลเมตร

4.4.9 การจ้างงาน

กลุ่มตัวอย่างที่ศึกษาเคยได้รับการจ้างงานให้ปฏิบัติงานในอุทยานแห่งชาติ คิดเป็นร้อยละ 10.4 ส่วนกลุ่มที่ไม่เคยได้รับการจ้างงานให้ปฏิบัติงานในอุทยานแห่งชาติ คิดเป็นร้อยละ 75.7 ตามลำดับ

ตารางที่ 17 แสดงข้อมูลกิจกรรมท่องเที่ยวและความพึงพอใจในการท่องเที่ยวของราษฎรองค์การบริหารส่วนตำบล และส่วนราชการอื่น ๆ

กิจกรรมท่องเที่ยว	จำนวน	ร้อยละ
2.1 วัตถุประสงค์ของการมาท่องเที่ยวอุทยานแห่งชาติ		
ท่องเที่ยว/พักผ่อนหย่อนใจ	142	70.2
ศึกษารวมชาติและศิลปวัฒนธรรม	73	36.1
ทัศนศึกษา/เข้าค่ายพักแรม	72	35.6
อบรม/สัมมนา	34	16.8
แวะมาเพราะเป็นทางผ่าน	22	10.9
อื่นๆ	3	1.5
2.2 ประสบการณ์ในการมาอุทยานแห่งชาติแห่งนี้		
มาเป็นครั้งแรก	20	9.9
ในปีไม่เคยมาแล้ว	148	73.3
2.3 ผู้แนะนำให้มาอุทยานแห่งชาติ		
เพื่อน/ญาติพี่น้อง	94	46.5
หนังสือพิมพ์/นิตยสาร/สิ่งพิมพ์ต่างๆ	1	0.5
บริษัทท่องเที่ยว	1	0.5
กรมอุทยานแห่งชาติ	8	4.0
กรมป่าไม้	2	1.0
มาเอง	67	33.2
อินเตอร์เน็ต	2	1.0

ตารางที่ 17 แสดงข้อมูลกิจกรรมท่องเที่ยวและความพึงพอใจในการท่องเที่ยวของราษฎร
องค์การบริหารส่วนตำบล และส่วนราชการอื่นๆ (ต่อ)

กิจกรรมท่องเที่ยว	จำนวน	ร้อยละ
2.4 ลักษณะการมาเที่ยว		
มาเช่า เย็นกลับ	153	75.7
พักค้างคืน	14	6.9
2.5 ที่พักในการเที่ยวอุทยานแห่งชาติ		
ไม่พักค้างคืน	187	92.6
บ้านญาติ/บ้านเพื่อน	3	1.5
บ้านพักของอุทยานแห่งชาติ	4	2.0
เต็นท์ของอุทยานแห่งชาติ	4	2.0
เต็นท์นำมาเอง	3	1.5
อื่นๆ	1	0.5
2.6 กลุ่มที่มาท่องเที่ยว		
มาคนเดียว	4	2.0
มากับกลุ่มเพื่อน	74	36.6
มากับครอบครัว	45	22.3
มากับกลุ่มเพื่อนและครอบครัว	30	14.9
มากับสถาบันการศึกษา	12	5.9
มากับหน่วยงาน	3	1.5
อื่นๆ	4	2.0
2.7 สมาชิกในกลุ่ม		
1-5 คน	51	25.2
6-10 คน	92	45.5
11-15 คน	8	3.9
16-20 คน	3	1.4
มากกว่า 20 คน	3	1.4
2.8 ลักษณะของการมาท่องเที่ยว		
มาคนเดียว	3	1.5
มากับกลุ่มเพื่อน	79	39.1
มากับครอบครัว	35	17.3
มากับกลุ่มเพื่อนและครอบครัว	43	21.3
มากับสถาบันการศึกษา	6	3.0
มากับหน่วยงาน	3	1.5
อื่นๆ	3	1.5

ตารางที่ 17 แสดงข้อมูลกิจกรรมท่องเที่ยวและความพึงพอใจในการท่องเที่ยวของราษฎร
องค์การบริหารส่วนตำบลและส่วนราชการอื่น ๆ (ต่อ)

กิจกรรมท่องเที่ยว	จำนวน	ร้อยละ
2.9 กิจกรรมนันทนาการที่ทำนทำขณะที่มาเที่ยวอุทยาน		
พักผ่อนรับประทานอาหาร	91	45.0
เดินเล่นชมธรรมชาติ	112	55.4
ศึกษาระบบนิเวศของป่า	62	30.7
ล่องเรือ/ล่องแก่ง	7	3.5
เล่นน้ำตก	68	33.7
ไปเที่ยวชมโบราณสถาน	29	14.4
ชมร่องรอยประวัติศาสตร์	51	25.2
ดูพระอาทิตย์	25	12.4
ล่องสัตว์	12	5.9
ดูนก	42	20.8
เดินชมซากไดโนเสาร์	92	45.5
อื่น ๆ	6	3.0

จากตารางที่ 17 แสดงข้อมูลกิจกรรมท่องเที่ยวและความพึงพอใจของการท่องเที่ยวกลุ่ม
ราษฎร องค์การบริหารส่วนตำบลและส่วนราชการอื่น ๆ ในการศึกษาการมีส่วนร่วมและการ
ส่งเสริมการท่องเที่ยวในพื้นที่ภูเวียง ผู้ศึกษาได้เก็บข้อมูลจากกลุ่มตัวอย่างที่เป็นนักท่องเที่ยว
จำนวน 202 คนจากกลุ่มตัวอย่างปรากฏผลข้อมูลกิจกรรมท่องเที่ยวและความพึงพอใจ ดังนี้

4.4.10 กิจกรรมท่องเที่ยวและความพึงพอใจของการท่องเที่ยว

4.4.10.1 วัตถุประสงค์ของการมาท่องเที่ยวอุทยานแห่งชาติ

กลุ่มตัวอย่างที่ศึกษามีวัตถุประสงค์เพื่อท่องเที่ยว/พักผ่อนหย่อนใจมากที่สุด
คิดเป็นร้อยละ 70.3 รองลงมาได้แก่ ศึกษาธรรมชาติและศิลปวัฒนธรรม คิดเป็นร้อยละ 36.1
53 ทัศนศึกษา/เข้าค่ายพักแรม คิดเป็นร้อยละ 35.6 อบรม/สัมมนา คิดเป็นร้อยละ 16.8 และ
มาเพราะเป็นทางผ่าน คิดเป็นร้อยละ 10.9 และอื่นๆ คิดเป็นร้อยละ 1.5 ตามลำดับ

4.4.10.2 ประสบการณ์ในการมาอุทยานแห่งชาติแห่งนี้

กลุ่มตัวอย่างที่ศึกษากลุ่มมาเที่ยวครั้งแรก คิดเป็นร้อยละ 9.9 นอกนั้นเป็นกลุ่มที่
เคยมาแล้ว คิดเป็นร้อยละ 73.3

4.4.10.3 ผู้แนะนำให้มาอุทยานแห่งชาติ

กลุ่มตัวอย่างที่ศึกษาได้รับการแนะนำให้มาอุทยานแห่งชาติจากเพื่อน/ญาติที่
น้องมากที่สุด คิดเป็นร้อยละ 46.5 รองลงมา ได้แก่ มาเองคิดเป็นร้อยละ 33.2 กรมอุทยาน

แห่งชาติ คิดเป็นร้อยละ 4.0 กรมป่าไม้ และอินเทอร์เน็ต คิดเป็นร้อยละ 1.0 หนังสือพิมพ์/ นิตยสาร/สิ่งพิมพ์ต่างๆ และบริษัทท่องเที่ยว คิดเป็นร้อยละ 0.5 ตามลำดับ

4.4.10.4 ลักษณะการมาเที่ยว

กลุ่มตัวอย่างที่ศึกษามาเที่ยวมาเช้า เย็นกลับมากที่สุดคิดเป็นร้อยละ 75.7 และพักค้างคืน คิดเป็นร้อยละ 6.9

4.4.10.5 ที่พักในการมาเที่ยวอุทยาน

กลุ่มตัวอย่างที่ศึกษาไม่พักค้าง มากที่สุด คิดเป็นร้อยละ 92.6 รองลงได้แก่ บ้านพักของอุทยานแห่งชาติ และเต็นท์ของอุทยานแห่งชาติ คิดเป็นร้อยละ 2.0 บ้านญาติ/บ้านเพื่อน และเต็นท์นำมาเอง คิดเป็นร้อยละ 1.5 โรงแรม และอื่นๆ คิดเป็นร้อยละ 0.5 ตามลำดับ

4.4.10.6 กลุ่มที่มาท่องเที่ยว

กลุ่มตัวอย่างที่ศึกษามีลักษณะการมาท่องเที่ยวมากับกลุ่มเพื่อนมากที่สุด คิดเป็นร้อยละ 36.6 รองลงมา ได้แก่ มากับครอบครัว คิดเป็นร้อยละ 22.3 มากับกลุ่มเพื่อนและครอบครัว คิดเป็นร้อยละ 14.9 มากับสถาบันการศึกษา คิดเป็นร้อยละ 5.9 มาคนเดียว และอื่นๆ คิดเป็นร้อยละ 2.0 และมากับหน่วยงาน คิดเป็นร้อยละ 4.5 ตามลำดับ

4.4.10.7 สมาชิกในกลุ่ม

กลุ่มตัวอย่างที่ศึกษามีจำนวนสมาชิกที่มาเที่ยวระหว่าง 6-10 คน มากที่สุด คิดเป็นร้อยละ 45.5 รองลงมาได้แก่ กลุ่มที่มีจำนวนสมาชิก 1-5 คน คิดเป็นร้อยละ 25.2 กลุ่มที่มีจำนวนสมาชิก 11-15 คน คิดเป็นร้อยละ 3.9 กลุ่มที่มีจำนวนสมาชิก 16-20 คน และกลุ่มที่มีสมาชิกมากกว่า 20 คน คิดเป็นร้อยละ 1.4 ตามลำดับ

4.4.10.8 ลักษณะของการมาท่องเที่ยว

กลุ่มตัวอย่างที่ศึกษาเป็นกลุ่มที่มาท่องเที่ยวมากับเพื่อนมากที่สุด คิดเป็นร้อยละ 39.1 รองลงมาได้แก่ มากับกลุ่มเพื่อนและครอบครัว คิดเป็นร้อยละ 21.3 มากับครอบครัว คิดเป็นร้อยละ 17.3 มากับสถาบันการศึกษา คิดเป็นร้อยละ 3.0 มาคนเดียว มากับหน่วยงาน และอื่นๆ คิดเป็นร้อยละ 1.5 ตามลำดับ

4.4.10.9 กิจกรรมนันทนาการที่ทำระหว่างมาเที่ยวอุทยานแห่งชาติ

กลุ่มตัวอย่างที่ศึกษามีกิจกรรมที่ทำระหว่างมาท่องเที่ยวโดยการเดินเล่นชมธรรมชาติมากที่สุด คิดเป็นร้อยละ 55.4 รองลงมา 5 ลำดับได้แก่ เดินชมซากไดโนเสาร์ คิดเป็นร้อยละ 45.5 พักผ่อนรับประทานอาหาร คิดเป็นร้อยละ 45.0 เล่นน้ำตก คิดเป็นร้อยละ 33.7 ศึกษาระบบนิเวศของป่า คิดเป็นร้อยละ 30.7 และชมร่องรอยของประวัติศาสตร์ คิดเป็นร้อยละ 25.2 ตามลำดับ

ตารางที่ 18 แสดงความพึงพอใจต่อการให้บริการของอุทยานแห่งชาติของราษฎร องค์การบริหารส่วนตำบลและส่วนราชการอื่นๆ

ประเด็นของความพึงพอใจ		ระดับความพอใจ				
		พอใจมาก	พอใจ	เฉยๆ	ไม่พอใจ	ไม่พอใจมาก
การเข้าถึงอุทยาน	ก สภาพเส้นทาง	18.3	50.0	10.9	6.9	0.5
	ข ระยะทางการเข้าถึงจากตัวจังหวัดถึงอุทยานฯ	8.9	44.1	19.8	12.9	14.4
	ค ประเภทของการคมนาคม เช่นทางบก ทางน้ำ	7.4	45.5	18.8	11.9	16.3
การบริการข้อมูล การประชาสัมพันธ์ รายละเอียดการเดินทางและอื่นๆ	ละเอียดชัดเจน เข้าใจง่าย สามารถเดินทางไปถึงแม้จะไม่เคยไปมาก่อน	19.3	55.0	8.9	3.5	13.4
การบริการข้อมูลภายในอุทยานฯ	ละเอียดชัดเจนเข้าใจง่าย สามารถเดินทางไปถึงแม้จะไม่เคยไปมาก่อน	21.3	51.0	10.9	2.5	0.5
ป้ายอธิบายความหมายและป้ายสัญลักษณ์	ก สวยงามกลมกลืนกับธรรมชาติ	28.5	41.6	11.4	4.5	0.5
	ข เห็นได้ชัดเจน เข้าใจง่าย	20.8	48.5	8.9	7.9	-
ที่จอดรถยนต์	ก สะดวกสบาย กว้างขวาง	20.8	53.0	7.4	5.4	-
	ข ความพอเพียง	14.9	46.5	12.4	12.4	0.5
ศูนย์บริการนักท่องเที่ยว	ก สวยงามกลมกลืนธรรมชาติ	29.7	33.2	9.9	12.4	1.5
	ข ขนาด	14.4	38.1	15.8	17.3	0.5
	ค การตกแต่งภายใน	20.3	40.1	8.9	16.8	0.5

ตารางที่ 18 แสดงความพึงพอใจต่อการให้บริการของอุทยานแห่งชาติของราษฎร องค์การบริหารส่วนตำบลและส่วนราชการอื่นๆ (ต่อ)

ประเด็นของความพึงพอใจ		ระดับความพอใจ				
		พอใจมาก	พอใจ	เฉย ๆ	ไม่พอใจ	ไม่พอใจมาก
ทางเดินเท้า/ เส้นทางเดินป่า	ก มีป้ายบอกเห็นได้ชัดเจน เข้าใจง่าย	24.3	51.5	7.9	2.5	0.5
	ข กลมกลืนกับธรรมชาติ	17.3	52.0	8.9	7.9	13.9
	ค สามารถเดินได้สะดวก ปลอดภัย	19.3	48.5	9.4	7.9	0.5
อาหาร	ก รสชาติ	13.9	41.1	12.4	18.8	0.5
	ข ราคา	5.9	33.7	12.9	31.7	2.0
	ค คุณภาพ	10.4	32.2	17.8	24.8	1.0
	ง ความสะอาด	13.9	40.1	9.4	21.8	0.5
ห้องน้ำ-ห้องสุขา	ก ความพอเพียง	15.8	37.6	11.4	20.8	1.0
	ข ความสะอาด	16.3	40.1	8.4	20.8	1.0
	ค ความกลมกลืนกับ ธรรมชาติ	18.8	32.7	12.9	20.3	1.0
ความสะอาดของ สถานที่/ถังขยะ	ก ความสะอาด	24.3	46.5	7.4	6.4	1.0
	ข จำนวนของถังขยะ	14.9	46.5	11.9	11.4	1.5
	ค การจัดวางกลมกลืนกับ ธรรมชาติ	16.3	47.0	12.9	7.4	2.5
ความปลอดภัย	ความปลอดภัยในชีวิตและ ทรัพย์สินในการมา ท่องเที่ยว	20.3	47.0	14.4	4.0	1.0
บ้านพัก	ก ความสะอาดและความ สวยงาม	24.8	41.1	5.0	14.9	1.0
	ข การตกแต่งกลมกลืนกับ ธรรมชาติ	20.3	39.6	9.4	17.3	-
	ค การตกแต่งเสริมเพื่อ ความสวยงาม	19.8	38.6	11.4	16.8	-
	ง ความสะอาดในการจอง บ้านพัก	14.4	41.1	11.1	18.8	0.5

ตารางที่ 18 แสดงความพึงพอใจต่อการให้บริการของอุทยานแห่งชาติของราษฎร องค์การบริหารส่วนตำบลและส่วนราชการอื่น ๆ (ต่อ)

ประเด็นของความพึงพอใจ		ระดับความพอใจ				
		พอใจมาก	พอใจ	เฉย ๆ	ไม่พอใจ	ไม่พอใจมาก
การบริการ ของเจ้าหน้าที่	ก การมีมนุษยสัมพันธ์	20.3	49.0	9.9	5.9	1.0
	ข การบริการด้านข้อมูล รายละเอียดเกี่ยวกับแหล่ง ท่องเที่ยวที่พักและอื่น ๆ	15.8	50.5	9.9	8.4	1.5
	ค ความสุภาพอ่อนน้อม	15.8	52.5	8.9	7.9	0.5
	ง ความเต็มใจในการให้บริการ	20.3	45.0	11.4	7.4	1.5
ร้านขายของที่ ระลึก	ก การบริการ	20.8	36.6	9.9	17.3	0.5
	ข ราคา	7.4	33.2	15.8	26.2	1.5
	ค ความสวยงามของที่ระลึก	18.8	37.1	7.9	21.3	0.5
	ง วัสดุในการผลิตเหมาะสม สอดคล้องกับสภาพท้องถิ่น	19.8	37.1	8.9	20.3	-
กิจกรรม นันทนาการ	ก เหมาะสมกับสถานที่	17.8	40.1	15.3	11.9	-
	ข สนุกสนาน	23.3	33.2	17.8	10.4	-
	ค ปลอดภัย	19.3	33.7	18.8	11.9	0.5
ความสวยงาม ของธรรมชาติ	มีความสวยงามกับแหล่ง ท่องเที่ยวและพักผ่อน	34.2	42.6	7.9	1.0	0.5

ความพึงพอใจต่อการให้บริการของอุทยานแห่งชาติของราษฎร องค์การบริหารส่วนตำบลและ
ส่วนราชการอื่น ๆ 16 ด้าน สรุปได้ดังนี้

1. การเข้าถึงอุทยาน

ก สภาพเส้นทาง ส่วนใหญ่ ตอบว่า พอใจคิดเป็นร้อยละ 50.0

ข ระยะทางการเข้าถึงจากตัวจังหวัดถึงอุทยานฯ ส่วนใหญ่ ตอบว่า พอใจคิดเป็นร้อยละ

44.1

ค ประเภทของการคมนาคมเช่นทางบก ทางน้ำส่วนใหญ่ ตอบว่า พอใจคิดเป็นร้อยละ

45.5

2. การบริการข้อมูล การประชาสัมพันธ์ รายละเอียดการเดินทางและอื่น ๆ ละเอียดชัดเจน เข้าใจง่าย สามารถเดินทางไปถึงแม้จะไม่เคยไปมาก่อนส่วนใหญ่ ตอบว่า พอใจคิดเป็นร้อยละ 55.0

3. การบริการข้อมูลภายในอุทยานฯ ละเอียดชัดเจน เข้าใจง่าย สามารถเดินทางไปถึงแม้จะไม่เคยไปมาก่อนส่วนใหญ่ ตอบว่า พอใจคิดเป็นร้อยละ 51.0

4. ป้ายอธิบายความหมายและป้ายสัญลักษณ์

ก สวยงามกลมกลืนกับธรรมชาติส่วนใหญ่ ตอบว่า พอใจคิดเป็นร้อยละ 41.6

ข เห็นได้ชัดเจน เข้าใจง่ายส่วนใหญ่ ตอบว่า พอใจคิดเป็นร้อยละ 48.5

5. ที่จอดรถยนต์

ก สะดวกสบาย กว้างขวางส่วนใหญ่ ตอบว่า พอใจคิดเป็นร้อยละ 53.0

ข ความพอเพียงส่วนใหญ่ ตอบว่า พอใจคิดเป็นร้อยละ 46.5

6. ศูนย์บริการนักท่องเที่ยว

ก สวยงามกลมกลืนธรรมชาติส่วนใหญ่ ตอบว่า พอใจคิดเป็นร้อยละ 33.2

ข ขนาดส่วนใหญ่ ตอบว่า พอใจคิดเป็นร้อยละ 38.1

ค การตกแต่งภายในส่วนใหญ่ ตอบว่า พอใจคิดเป็นร้อยละ 40.1

7. ทางเดินเท้า/เส้นทางเดินป่า

ก มีป้ายบอกเห็นได้ชัดเจน เข้าใจง่ายส่วนใหญ่ ตอบว่า พอใจคิดเป็นร้อยละ 51.5

ข กลมกลืนกับธรรมชาติส่วนใหญ่ ตอบว่า พอใจคิดเป็นร้อยละ 52.0

ค สามารถเดินได้สะดวกปลอดภัยส่วนใหญ่ ตอบว่า พอใจคิดเป็นร้อยละ 48.5

8. อาหาร

ก รสชาติส่วนใหญ่ ตอบว่า พอใจคิดเป็นร้อยละ 41.1

ข ราคาส่วนใหญ่ ตอบว่า พอใจคิดเป็นร้อยละ 33.7

ค คุณภาพส่วนใหญ่ ตอบว่า พอใจคิดเป็นร้อยละ 32.2

ง ความสะอาดส่วนใหญ่ ตอบว่า พอใจคิดเป็นร้อยละ 40.1

9. ห้องน้ำ-ห้องสุขา

ก ความพอเพียงส่วนใหญ่ ตอบว่า พอใจคิดเป็นร้อยละ 37.6

ข ความสะอาดส่วนใหญ่ ตอบว่า พอใจคิดเป็นร้อยละ 40.1

ค ความกลมกลืนกับธรรมชาติส่วนใหญ่ ตอบว่า พอใจคิดเป็นร้อยละ 32.7

10. ความสะอาดของสถานที่/ถังขยะ

ก ความสะอาดส่วนใหญ่ ตอบว่า พอใจคิดเป็นร้อยละ 46.5

ข จำนวนของถังขยะส่วนใหญ่ ตอบว่า พอใจคิดเป็นร้อยละ 46.5

ค การจัดวางกลมกลืนกับธรรมชาติส่วนใหญ่ ตอบว่า พอใจคิดเป็นร้อยละ 47.0

11.ความปลอดภัยความปลอดภัยในชีวิตและทรัพย์สินในการมาท่องเที่ยว ส่วนใหญ่ ตอบว่า พอใจคิดเป็นร้อยละ 47.0

12.บ้านพัก

ก ความสะอาดและความสวยงามส่วนใหญ่ ตอบว่า พอใจคิดเป็นร้อยละ 41.1

ข การตกแต่งกลมกลืนกับธรรมชาติส่วนใหญ่ ตอบว่า พอใจคิดเป็นร้อยละ 39.6

ค การตกแต่งเสริมเพื่อความสวยงามส่วนใหญ่ ตอบว่า พอใจคิดเป็นร้อยละ 38.6

ง ความสะดวกในการจองบ้านพักส่วนใหญ่ ตอบว่า พอใจคิดเป็นร้อยละ 41.1

13.การบริการของเจ้าหน้าที่

ก การมีมนุษยสัมพันธ์ส่วนใหญ่ ตอบว่า พอใจคิดเป็นร้อยละ 49.0

ข การบริการด้านข้อมูล รายละเอียดเกี่ยวกับแหล่งท่องเที่ยวที่พักและอื่นๆส่วนใหญ่
ตอบว่า พอใจคิดเป็นร้อยละ 50.5

ค ความสุภาพอ่อนน้อมส่วนใหญ่ ตอบว่า พอใจคิดเป็นร้อยละ 52.5

ง ความเต็มใจในการให้บริการส่วนใหญ่ ตอบว่า พอใจคิดเป็นร้อยละ 45.0

14.ร้านขายของที่ระลึก

ก การบริการส่วนใหญ่ ตอบว่า พอใจคิดเป็นร้อยละ 36.6

ข ราคาส่วนใหญ่ ตอบว่า พอใจคิดเป็นร้อยละ 33.2

ค ความสวยงามของที่ระลึกส่วนใหญ่ ตอบว่า พอใจคิดเป็นร้อยละ 37.1

ง วัสดุในการผลิตเหมาะสมสอดคล้องกับสภาพท้องถิ่นส่วนใหญ่ ตอบว่า พอใจคิดเป็นร้อยละ 37.1

15.กิจกรรมนันทนาการ

ก เหมาะสมกับสถานที่ส่วนใหญ่ ตอบว่า พอใจคิดเป็นร้อยละ 40.1

ข สนุกสนานส่วนใหญ่ ตอบว่า พอใจคิดเป็นร้อยละ 33.2

ค ปลอดภัยส่วนใหญ่ ตอบว่า พอใจคิดเป็นร้อยละ 33.7

16.ความสวยงามของธรรมชาติ

มีความสวยงามกับแหล่งท่องเที่ยวและพักผ่อนส่วนใหญ่ ตอบว่า พอใจมากคิดเป็นร้อยละ 42.6

ตารางที่ 19 แสดงข้อมูลกิจกรรมท่องเที่ยวและความพึงพอใจของการท่องเที่ยวของราษฎร
องค์การบริหารส่วนตำบลและส่วนราชการอื่น ๆ

กิจกรรมท่องเที่ยว	จำนวน	ร้อยละ
ความคิดเห็นกับการกลับมาเที่ยวอีก		
กลับ	151	74.8
ไม่กลับ	13	6.4
แหล่งดึงดูดและประทับใจที่มาอุทยานแห่งชาติแห่งนี้		
น้ำตก	46	22.7
ร่องรอยไดโนเสาร์	31	15.3
การรับทราบการวางกฎระเบียบของอุทยานแห่งชาติ		
ทราบ	121	59.9
ไม่ทราบ	40	19.8
การปฏิบัติตามกฎ ระเบียบของอุทยานแห่งชาติ		
ปฏิบัติตามอย่างเคร่งครัด	34	16.8
ปฏิบัติ	123	60.9
ไม่ปฏิบัติ	4	2.0
จำนวนครั้งในการไปท่องเที่ยวในแต่ละปี		
1 ครั้ง	26	12.9
2 ครั้ง	23	11.4
3 ครั้ง	32	15.8
5 ครั้ง	25	12.4
10 ครั้ง	12	5.9
จำนวนครั้งในการไปท่องเที่ยวในอุทยานแห่งชาติ/ปี		
1 ครั้ง	34	16.8
2 ครั้ง	41	20.3
3 ครั้ง	16	7.9
4 ครั้ง	19	9.4
5 ครั้ง	16	7.9
10 ครั้ง	8	4.0

จากตารางที่ 19 พบว่า ความคิดเห็นของกลุ่มตัวอย่างที่ศึกษาส่วนใหญ่จะระบุว่า จะกลับมา
เที่ยวอุทยานแห่งชาติอีก คิดเป็นร้อยละ 74.8 โดยส่วนใหญ่ให้เหตุผลว่าความสวยงาม คิดเป็น
ร้อยละ 7.9 รองลงมาได้แก่ ใกล้บ้าน คิดเป็นร้อยละ 6.4 ธรรมชาติสวยงาม คิดเป็นร้อยละ 4.5
ชอบธรรมชาติ คิดเป็นร้อยละ 3.0 และความสนุก คิดเป็นร้อยละ 1.5 ตามลำดับ

4.4.10.10 แหล่งดึงดูดและประทับใจที่มอุทยานแห่งชาติแห่งนี้

กลุ่มตัวอย่างที่ศึกษาโดยส่วนใหญ่ระบุว่าแหล่งดึงดูดใจและประทับใจที่ทำให้มาคือ น้ำตกมากที่สุด คิดเป็นร้อยละ 22.7 รองลงมาได้แก่ ร่องรอยไดโนเสาร์ คิดเป็นร้อยละ 15.3

4.4.10.11 การวางกฎระเบียบของอุทยานแห่งชาติ

กลุ่มตัวอย่างที่ศึกษาระบุว่าทราบการวางกฎระเบียบของอุทยานแห่งชาติมากที่สุด คิดเป็นร้อยละ 59.9 ส่วนที่ระบุว่าไม่ทราบการวางกฎระเบียบของอุทยานแห่งชาติ คิดเป็นร้อยละ 19.8

4.4.10.12 การปฏิบัติตามกฎ ระเบียบของอุทยานแห่งชาติ

กลุ่มตัวอย่างที่ศึกษาระบุว่าปฏิบัติตามกฎ ระเบียบของอุทยานแห่งชาติมากที่สุด คิดเป็นร้อยละ 60.9 ส่วนที่ระบุว่าปฏิบัติตามกฎ ระเบียบของอุทยานแห่งชาติอย่างเคร่งครัด คิดเป็นร้อยละ 16.8 และไม่ปฏิบัติตามกฎ ระเบียบของอุทยานแห่งชาติ คิดเป็นร้อยละ 2.0 ตามลำดับ

4.4.10.13 จำนวนครั้งในการไปท่องเที่ยวในแต่ละปี

กลุ่มตัวอย่างที่ศึกษามีจำนวนครั้งในการท่องเที่ยวในแต่ละปีครั้ง/ปี จำนวน 3 ครั้ง/ปี มากที่สุด คิดเป็นร้อยละ 15.8 รองลงมาได้แก่ จำนวน 1 ครั้ง/ปี คิดเป็นร้อยละ 12.9 จำนวน 5 ครั้ง/ปี คิดเป็นร้อยละ 12.4 จำนวน 2 ครั้ง/ปี คิดเป็นร้อยละ 11.4 และจำนวน 10 ครั้ง/ปี คิดเป็นร้อยละ 5.9 ตามลำดับ

4.4.10.14 จำนวนครั้งในการไปท่องเที่ยวในอุทยานแห่งชาติ

กลุ่มตัวอย่างที่ศึกษามีจำนวนครั้งในการท่องเที่ยวในอุทยานแห่งชาติแต่ละปี จำนวน 2 ครั้ง/ปี มากที่สุด คิดเป็นร้อยละ 20.3 รองลงมาได้แก่ จำนวน 1 ครั้ง/ปี คิดเป็นร้อยละ 16.8 จำนวน 4 ครั้ง/ปี คิดเป็นร้อยละ 9.4 จำนวน 3 ครั้ง/ปี และจำนวน 5 ครั้ง/ปี คิดเป็นร้อยละ 7.9 และจำนวนมากกว่า 10 ครั้ง/ปี คิดเป็นร้อยละ 4.0 ตามลำดับ

ตารางที่ 20 แสดงข้อมูลการเดินทางและค่าใช้จ่ายในการท่องเที่ยวของราษฎร องค์การบริหารส่วนตำบลและส่วนราชการอื่น ๆ

กิจกรรมท่องเที่ยว	จำนวน	ร้อยละ
พาหนะที่ใช้จ่ายในการเดินทาง		
รถไฟ	3	1.5
รถโดยสารประจำทาง	17	8.4
รถยนต์ส่วนตัว	94	46.5
รถจักรยานยนต์	97	48.0
รถยนต์เช่าเหมา/รับจ้าง	21	10.4
อื่น ๆ	5	2.5
ค่าอาหารและเครื่องดื่ม (คน/วัน)		
น้อยกว่า 100 บาท	64	31.7
101-200 บาท	33	16.3
201-300 บาท	26	12.9
301-400 บาท	15	7.4
401-500 บาท	2	1.0
มากกว่า 500 บาท	21	10.4
ค่าที่พัก (คน/วัน)		
ไม่ได้พักค้างคืน	190	94.1
น้อยกว่า 100 บาท	5	2.5
101-300 บาท	3	1.5
301-500 บาท	2	1.0
มากกว่า 900 บาท	2	1.0
ค่าพาหนะ		
น้อยกว่า 100 บาท	73	36.1
101-200 บาท	20	9.9
201-300 บาท	25	12.4
301-400 บาท	9	4.5
401-500 บาท	3	1.5
มากกว่า 500 บาท	13	6.4

ตารางที่ 20 แสดงข้อมูลการเดินทางและค่าใช้จ่ายในการท่องเที่ยวของราษฎร องค์การบริหารส่วนตำบลและส่วนราชการอื่นๆ (ต่อ)

กิจกรรมท่องเที่ยว	จำนวน	ร้อยละ
ค่าใช้จ่ายอื่นๆ เช่น फिल्म ของที่ระลึก และอื่น ๆ (คน/วัน)		
น้อยกว่า 100 บาท	39	19.3
101-200 บาท	40	19.8
201-300 บาท	27	13.4
301-400 บาท	15	7.4
401-500 บาท	5	2.5
มากกว่า 500 บาท	19	9.4
ค่าธรรมเนียมผ่านประตู		
อัตราที่น้อยไป	16	7.9
อัตราที่มากไป	25	12.4
อัตราที่เหมาะสมแล้ว	80	39.6
อัตราค่าที่พัก		
อัตราที่น้อยไป	9	4.5
อัตราที่มากไป	25	12.4
อัตราที่เหมาะสมแล้ว	75	37.1

จากตารางที่ 20 แสดงข้อมูลการเดินทางและค่าใช้จ่ายในการท่องเที่ยวของราษฎร องค์การบริหารส่วนตำบลและส่วนราชการอื่นๆ ในการศึกษาการมีส่วนร่วมและการส่งเสริมการท่องเที่ยวในพื้นที่อุทยานภูเวียง ผู้ศึกษาได้เก็บข้อมูลจากกลุ่มตัวอย่างที่เป็นนักท่องเที่ยวจำนวน 202 คนจากกลุ่มตัวอย่างปรากฏผลข้อมูลการเดินทางและค่าใช้จ่ายในการท่องเที่ยว ดังนี้

4.4.11 พาหนะที่ใช้จ่ายในการเดินทาง

กลุ่มตัวอย่างที่ศึกษาจักรยานยนต์เป็นพาหนะในการเดินทางมาอุทยานแห่งชาติมากที่สุด คิดเป็นร้อยละ 48.0 รองลงมา 5 อันดับได้แก่ ใช้รถยนต์ส่วนตัวเป็นพาหนะในการเดินทาง คิดเป็นร้อยละ 46.5 ใช้รถยนต์เช่าเหมา/รับจ้างเป็นพาหนะในการเดินทาง คิดเป็นร้อยละ 10.4 ใช้รถโดยสารประจำทาง คิดเป็นร้อยละ 8.4 และอื่นๆ เป็นพาหนะในการเดินทาง คิดเป็นร้อยละ 2.5 และใช้รถไฟ คิดเป็นร้อยละ 1.5 ตามลำดับ

4.4.12 ค่าใช้จ่ายในการเที่ยวอุทยานแห่งชาติ

4.4.12.1 ค่าอาหารและเครื่องดื่ม

กลุ่มตัวอย่างที่ศึกษาใช้จ่ายเป็นค่าอาหารและเครื่องดื่มเป็นเงินน้อยกว่า 100 บาท/คน/วัน มากที่สุด คิดเป็นร้อยละ 31.7 รองลงมาได้แก่ จำนวน 101-200 บาท คิดเป็นร้อยละ 16.3 จำนวนเงิน 201-300 บาท คิดเป็นร้อยละ 12.9 จำนวนเงินมากกว่า 500 บาท

คิดเป็นร้อยละ 10.4 จำนวนเงิน 301-400 บาท คิดเป็นร้อยละ 7.4 จำนวนเงิน 401-500 บาท
คิดเป็นร้อยละ 1.0 ตามลำดับ

4.4.12.2 ค่าที่พัก

กลุ่มตัวอย่างที่ศึกษาใช้จ่ายเงินค่าที่พักโดยส่วนใหญ่ไม่ได้พักค้างคืนมากที่สุด คิดเป็นร้อยละ 94.1 รองลงมาได้แก่ เป็นเงินน้อยกว่า 100 บาท/คน/วัน คิดเป็นร้อยละ 2.5 เป็นเงิน 101-300 บาท/คน/วัน คิดเป็นร้อยละ 1.5 เป็นเงิน 301-500 บาท และเป็นเงินมากกว่า 900 บาท คิดเป็นร้อยละ 1.0 ตามลำดับ

4.4.12.3 ค่าพาหนะ

กลุ่มตัวอย่างที่ศึกษาใช้จ่ายเป็นจ่ายเป็นค่าพาหนะเป็นเงินน้อยกว่า 100 บาท/คน/วัน มากที่สุด คิดเป็นร้อยละ 36.1 รองลงมาได้แก่ เป็นเงิน 201-300 บาท/คน/วัน คิดเป็นร้อยละ 12.4 เป็นเงิน 101-200 บาท/คน/วัน คิดเป็นร้อยละ 9.9 เป็นเงินมากกว่า 500 บาท /คน/วัน คิดเป็นร้อยละ 6.4 เป็นเงิน 301-400 บาท คิดเป็นร้อยละ 4.5 และ 401-500 บาท /คน/วัน คิดเป็นร้อยละ 1.5 ตามลำดับ

4.4.12.4 ค่าใช้จ่ายอื่นๆ

กลุ่มตัวอย่างที่ศึกษาใช้จ่ายเป็นค่าใช้จ่ายอื่นๆ เช่น फिल्म ของที่ระลึก และอื่นๆ เป็นเงิน 101-200 บาท/คน/วัน มากที่สุด คิดเป็นร้อยละ 19.8 49.1 รองลงมาได้แก่ เป็นเงินน้อยกว่า 100 บาท/คน/วัน คิดเป็นร้อยละ 19.3 เป็นเงิน 201-300 บาท/คน/วัน คิดเป็นร้อยละ 13.4 เป็นเงินมากกว่า 500 บาท/คน/วัน คิดเป็นร้อยละ 9.4 เป็นเงิน 301-400 บาท/คน/วัน คิดเป็นร้อยละ 7.4 และเป็นเงิน 401-500 บาท/คน/วัน คิดเป็นร้อยละ 2.5 ตามลำดับ

4.4.13 ความคิดเห็นเกี่ยวกับอัตราค่าธรรมเนียมผ่านประตู

กลุ่มตัวอย่างที่ศึกษามีความคิดเห็นว่าอัตราค่าธรรมเนียมผ่านประตูมีความเหมาะสมแล้วมากที่สุด คิดเป็นร้อยละ 39.6 รองลงมาได้แก่ อัตราค่าธรรมเนียมผ่านประตูมากไป คิดเป็นร้อยละ 12.4 อัตราค่าธรรมเนียมผ่านประตูที่น้อยไป คิดเป็นร้อยละ 7.9 และอัตราค่าธรรมเนียมที่เหมาะสม คิดเป็นร้อยละ 1.0 ตามลำดับ

4.4.14 ความคิดเห็นเกี่ยวกับอัตราค่าที่พัก

กลุ่มตัวอย่างที่ศึกษามีความคิดเห็นเกี่ยวกับอัตราค่าที่พักของอุทยานแห่งชาติว่าอัตราค่าที่พักมีความเหมาะสมแล้วมากที่สุด คิดเป็นร้อยละ 37.1 รองลงมาได้แก่ อัตราค่าที่พักที่มากไป คิดเป็นร้อยละ 12.4 อัตราค่าที่พักที่น้อยไป คิดเป็นร้อยละ 4.5 และอัตราค่าที่พักที่เหมาะสม คิดเป็นร้อยละ 2.0 ตามลำดับ

4.4.15 ข้อเสนอแนะ

- ควรปลูกต้นไม้เพิ่ม
- ควรมีของที่ระลึกให้เลือกมากกว่านี้
- ควรทำเครื่องหมายให้มากกว่านี้และทำป้ายบอกทางให้ชัดเจน
- ควรปรับปรุง ทางเดิน เส้นทางเดินรถ ห้องน้ำ ความสะดวก การบริการของ

เจ้าหน้าที่ ราคาอาหาร และสินค้าต่าง ๆ

- ควรมีรถสองแถวผ่านบ่อย ๆ
- ควรมีสิ่งอำนวยความสะดวก
- ให้มีถนนลาดยางไปตลาดฟ้า
- ให้มีไกด์นำเที่ยว
- สร้างจุดสนใจและจัดให้สวยงามมากกว่านี้

4.5 ผลการวิเคราะห์ข้อมูล จากแบบสอบถามนักท่องเที่ยวอุทยานแห่งชาติตาดีนา
 ตารางที่ 21 แสดงข้อมูลทั่วไปของนักท่องเที่ยว จำแนกตาม เพศ อายุ สถานภาพการสมรส แหล่งพำนัก
 ของกลุ่มตัวอย่าง ระดับการศึกษา อาชีพหลัก รายได้ และระยะทางจากจุดเริ่มต้นเดินทางถึงอุทยาน
 แห่งชาติ

ข้อมูลทั่วไปของนักท่องเที่ยว	จำนวน	ร้อยละ
1.1 เพศ		
ชาย	160	51.0
หญิง	154	49.0
1.2 อายุ		
ต่ำกว่า 21 ปี	111	35.4
21-30 ปี	63	20.1
31-40 ปี	70	22.3
41-50 ปี	55	17.5
51-60 ปี	14	4.5
มากกว่า 60 ปี	1	0.3
1.3 สถานภาพการสมรส		
โสด	176	56.1
สมรส	135	42.4
หม้าย/หย่า/แยกกันอยู่	5	1.6
1.4 แหล่งพำนัก		
ชัยภูมิ	166	52.9
ขอนแก่น	54	17.2
นครราชสีมา	42	13.4
กรุงเทพฯ	6	1.9
หนองคาย	5	1.6
1.5 ระดับศึกษา		
ประถมศึกษาหรือเทียบเท่า	15	4.8
มัธยมศึกษาตอนต้นหรือเทียบเท่า	65	20.7
มัธยมศึกษาตอนปลาย/ปวช.	97	30.9
อนุปริญญา/ปวส.	58	18.5
ปริญญาตรี	69	22.0
สูงกว่าปริญญาตรี	5	1.6
อื่นๆ	5	1.6

ตารางที่ 21 แสดงข้อมูลทั่วไปของนักท่องเที่ยว จำแนกตาม เพศ อายุ สถานภาพการสมรส แหล่งพำนักของกลุ่มตัวอย่าง ระดับการศึกษา อาชีพหลัก รายได้ และระยะทางจากจุดเริ่มต้นเดินทางถึงอุทยานแห่งชาติ (ต่อ)

ข้อมูลทั่วไปของนักท่องเที่ยว	จำนวน	ร้อยละ
1.6 อาชีพ		
ไม่ได้ทำงาน/ว่างงาน	6	1.9
นักเรียน/นักศึกษา	130	41.4
เกษตรกร	20	6.4
รับจ้างทั่วไป	34	10.8
รับราชการ	34	10.8
พนักงานรัฐวิสาหกิจ	33	10.8
พนักงานบริษัทเอกชน	27	8.6
พ่อค้านักธุรกิจ	15	4.8
แม่บ้าน/พ่อบ้าน	5	1.6
อื่นๆ	10	3.2
1.7 รายได้ต่อเดือน		
น้อยกว่า 10,000 บาท	210	66.9
10,001-15,000 บาท	71	22.6
15,001-20,000 บาท	10	3.2
20,001-25,000 บาท	3	1.0
25,001-30,000 บาท	6	1.9
มากกว่า 30,000 บาท	12	3.8
1.8 ระยะทางจากจุดตั้งต้นการเดินทางถึงอุทยานแห่งชาติ		
น้อยกว่า 100 กิโลเมตร	128	40.8
101-200 กิโลเมตร	137	43.6
201-300 กิโลเมตร	17	5.4
301-400 กิโลเมตร	7	2.2
401-500 กิโลเมตร	10	3.2
มากกว่า 500 กิโลเมตร	14	4.5

จากตารางที่ 21 แสดงข้อมูลทั่วไปของกลุ่มนักท่องเที่ยวในการศึกษาการมีส่วนร่วมและการส่งเสริมการท่องเที่ยวในพื้นที่อุทยานตาดโตน ผู้ศึกษาได้เก็บข้อมูลจากกลุ่มตัวอย่างที่เป็นนักท่องเที่ยวจำนวน 314 คนจากกลุ่มตัวอย่างปรากฏผลข้อมูลทั่วไปดังนี้

4.5.1 เพศ

กลุ่มตัวอย่างที่ศึกษาเป็นเพศชายมากกว่าเพศหญิงคิดเป็นร้อยละ 51.0 และเพศหญิงคิดเป็นร้อยละ 49.0

4.5.2 อายุ

กลุ่มตัวอย่างที่ศึกษามีอายุต่ำกว่า 21 ปี มากที่สุด คิดเป็นร้อยละ 35.4 รองลงมาได้แก่กลุ่มที่มีอายุระหว่าง 31-40 ปี คิดเป็นร้อยละ 22.3 กลุ่มที่มีอายุ 21-30 ปี คิดเป็นร้อยละ 20.1 กลุ่มที่มีอายุ 41-50 ปี คิดเป็นร้อยละ 17.5 กลุ่มที่มีอายุ 51-60 ปี คิดเป็นร้อยละ 4.5 และมากกว่า 60 ปี คิดเป็นร้อยละ 0.3 ตามลำดับ

4.5.3 สถานภาพการสมรส

กลุ่มตัวอย่างที่ศึกษาจะมีสถานภาพเป็นโสดมากที่สุด คิดเป็นร้อยละ 56.1 รองลงมาได้แก่สถานภาพสมรส คิดเป็นร้อยละ 42.4 และสถานภาพหม้าย/หย่า/แยกกันอยู่ คิดเป็นร้อยละ 1.6 ตามลำดับ

4.5.4 แหล่งพำนักของกลุ่มตัวอย่าง

กลุ่มตัวอย่างที่ศึกษามาจากชัยภูมิมากที่สุด คิดเป็นร้อยละ 52.9 รองลงมา ได้แก่ กลุ่มที่มาจากจังหวัดขอนแก่น คิดเป็นร้อยละ 17.2 กลุ่มที่มาจากจังหวัดนครราชสีมา คิดเป็นร้อยละ 13.4 กลุ่มที่มาจากจังหวัดกรุงเทพฯ คิดเป็นร้อยละ 1.9 และกลุ่มที่มาจากจังหวัดหนองคาย คิดเป็นร้อยละ 1.6 ตามลำดับ

4.5.5 ระดับการศึกษา

กลุ่มตัวอย่างที่ศึกษา กลุ่มที่จบการศึกษาระดับมัธยมศึกษาตอนปลาย /ประกาศนียบัตรวิชาชีพ มากที่สุด คิดเป็นร้อยละ 30.9 รองลงมาได้แก่กลุ่มที่จบการศึกษาระดับปริญญาตรี คิดเป็นร้อยละ 22.0 จบระดับมัธยมศึกษาตอนต้นหรือเทียบเท่า คิดเป็นร้อยละ 20.7 กลุ่มที่จบการศึกษาระดับอนุปริญญา /ประกาศนียบัตรวิชาชีพชั้นสูง คิดเป็นร้อยละ 18.5 กลุ่มที่จบการศึกษาระดับประถมศึกษาหรือเทียบเท่า คิดเป็นร้อยละ 4.8 กลุ่มที่จบการศึกษาสูงกว่าระดับปริญญาตรี และอื่น ๆ คิดเป็นร้อยละ 1.6 ตามลำดับ

4.5.6 อาชีพหลัก

กลุ่มตัวอย่างที่ศึกษามีอาชีพนักเรียน/นักศึกษา มากที่สุด คิดเป็นร้อยละ 41.4 รองลงมา 5 ลำดับแรกได้แก่กลุ่มที่มีอาชีพรับราชการ กลุ่มที่มีอาชีพพนักงานรัฐวิสาหกิจ และกลุ่มที่มีอาชีพรับจ้างทั่วไป คิดเป็นร้อยละ 10.8 กลุ่มที่มีอาชีพพนักงานเอกชน คิดเป็นร้อยละ 8.6 กลุ่มที่มีอาชีพเกษตรกร

คิดเป็นร้อยละ 6.4 กลุ่มที่มีอาชีพพ่อค้านักธุรกิจ คิดเป็นร้อยละ 4.8 กลุ่มที่มีอาชีพอาชีพอื่น ๆ คิดเป็นร้อยละ 3.8 ตามลำดับ

4.5.7 รายได้ต่อเดือน

กลุ่มตัวอย่างที่ศึกษามีรายได้น้อยกว่า 10,000 บาทต่อเดือนมากที่สุด คิดเป็นร้อยละ 66.9 รองลงมาได้แก่ กลุ่มที่มีรายได้ระหว่าง 10,001-15,000 บาทต่อเดือน คิดเป็นร้อยละ 22.6 กลุ่มที่มีรายได้มากกว่า 30,000 บาท ต่อเดือน คิดเป็นร้อยละ 3.8 กลุ่มที่มีรายได้ระหว่าง 15,001-20,000 บาท ต่อเดือน คิดเป็นร้อยละ 3.2 กลุ่มที่มีรายได้ระหว่าง 25,001-30,000 บาทต่อเดือน คิดเป็นร้อยละ 1.9 และกลุ่มที่มีรายได้ระหว่าง 20,001-25,000 บาทต่อเดือน คิดเป็นร้อยละ 1.0 ตามลำดับ

4.5.8 ระยะทางจากจุดเริ่มต้นเดินทางถึงอุทยานแห่งชาติ

กลุ่มตัวอย่างที่ศึกษามีระยะเดินทางของกลุ่มที่มีระยะเดินทางระหว่าง 101-200 กิโลเมตร มากที่สุด คิดเป็นร้อยละ 43.6 รองลงมาได้แก่กลุ่มที่มีระยะเดินทางน้อยกว่า 100 กิโลเมตร คิดเป็นร้อยละ 40.8 กลุ่มที่มีระยะเดินทางระหว่าง 201-300 กิโลเมตร คิดเป็นร้อยละ 5.4 กลุ่มที่มีระยะทางมากกว่า 500 กิโลเมตร คิดเป็นร้อยละ 4.5 กลุ่มที่มีระยะเดินทางระหว่าง 401-500 กิโลเมตร คิดเป็นร้อยละ 3.2 และกลุ่มที่มีระยะเดินทางระหว่าง 301-400 กิโลเมตร คิดเป็นร้อยละ 2.2 ตามลำดับ

ตารางที่ 22 แสดงข้อมูลกิจกรรมท่องเที่ยวและความพึงพอใจในการท่องเที่ยวของนักท่องเที่ยว

กิจกรรมท่องเที่ยว	จำนวน	ร้อยละ
2.1 วัตถุประสงค์ของการมาท่องเที่ยวอุทยานแห่งชาติ		
ท่องเที่ยว/พักผ่อนหย่อนใจ	240	76.4
ศึกษารวมชาติและศิลปวัฒนธรรม	68	21.7
ทัศนศึกษา/เช่าค่ายพักแรม	21	6.7
อบรม/สัมมนา	5	1.6
แวะมาเพราะเป็นทางผ่าน	5	1.6
อื่นๆ	3	1.0
2.2 ประสบการณ์ในการมาอุทยานแห่งชาติแห่งนี้		
มาเป็นครั้งแรก	175	55.7
ในปีที่เคยมาแล้ว	139	44.3
2.3 ผู้แนะนำให้มาอุทยานแห่งชาติ		
เพื่อน/ญาติพี่น้อง	139	44.3
หนังสือพิมพ์/นิตยสาร/สิ่งพิมพ์ต่างๆ	14	4.5
บริษัทท่องเที่ยว	2	0.6

ตารางที่ 22 แสดงข้อมูลกิจกรรมท่องเที่ยวและความพึงพอใจในการท่องเที่ยวของนักท่องเที่ยว (ต่อ)

กิจกรรมท่องเที่ยว	จำนวน	ร้อยละ
2.3 ผู้แนะนำให้มาอุทยานแห่งชาติ		
กรมอุทยานแห่งชาติ	43	13.7
การท่องเที่ยวแห่งประเทศไทย	11	3.5
มาเอง	97	30.9
อินเทอร์เน็ต	1	0.3
อื่นๆ	5	1.6
2.4 ลักษณะการมาเที่ยว		
มาเช้า เย็นกลับ	235	74.8
พักค้างคืน	79	25.2
2.5 ที่พักในการเที่ยวอุทยานแห่งชาติ		
ไม่พักค้างคืน	234	74.8
โรงแรม	1	0.3
บังกะโล/รีสอร์ทของเอกชน	2	0.6
บ้านญาติ/บ้านเพื่อน	11	3.5
บ้านพักของอุทยานแห่งชาติ	36	11.5
เต็นท์ของอุทยานแห่งชาติ	21	6.7
เต็นท์นำมาเอง	8	2.5
2.6 กลุ่มที่มาท่องเที่ยว		
มาคนเดียว	2	0.6
มากับกลุ่มเพื่อน	124	39.5
มากับครอบครัว	82	26.1
มากับกลุ่มเพื่อนและครอบครัว	61	19.4
มากับสถาบันการศึกษา	37	11.4
มากับหน่วยงาน	7	2.2
2.7 ลักษณะของการมาท่องเที่ยว		
มากับกลุ่มเพื่อน	101	32.2
มากับครอบครัว	79	25.2
มากับกลุ่มเพื่อนและครอบครัว	99	31.5
มากับสถาบันการศึกษา	33	10.5
มากับหน่วยงาน	2	0.6

ตารางที่ 22 แสดงข้อมูลกิจกรรมท่องเที่ยวและความพึงพอใจในการท่องเที่ยวของนักท่องเที่ยว (ต่อ)

กิจกรรมท่องเที่ยว	จำนวน	ร้อยละ
2.8 กิจกรรมนันทนาการที่ท่านทำขณะที่มาเที่ยวอุทยาน		
พักผ่อนรับประทานอาหาร	22.7	72.3
เดินเล่นชมธรรมชาติ	68	21.7
ศึกษาระบบนิเวศของป่า	46	14.6
ล่องเรือ/ล่องแก่ง	4	1.3
เล่นน้ำตก	264	84.1
ไปเที่ยวชมโบราณสถาน	8	2.5
ชมร่องรอยประวัติศาสตร์	30	9.6
ดูพระอาทิตย์	2	0.6
ส่องสัตว์	3	1.0
ดูนก	14	4.5

จากตารางที่ 22 แสดงข้อมูลกิจกรรมท่องเที่ยวและความพึงพอใจของการท่องเที่ยว สรุปได้ดังนี้

4.5.9 กิจกรรมท่องเที่ยวและความพึงพอใจของการท่องเที่ยว

4.5.9.1 วัตถุประสงค์ของการมาท่องเที่ยวอุทยานแห่งชาติ

กลุ่มตัวอย่างที่ศึกษามีวัตถุประสงค์เพื่อท่องเที่ยว/พักผ่อนหย่อนใจ มากที่สุด คิดเป็นร้อยละ 51.0 รองลงมาได้แก่ ศึกษาธรรมชาติและศิลปวัฒนธรรม คิดเป็นร้อยละ 5.5 อบรม/สัมมนา คิดเป็นร้อยละ 5.0 ทักษะศึกษา/เข้าค่ายพักแรม คิดเป็นร้อยละ 2.8 เวะมาเพราะเป็นทางผ่าน คิดเป็นร้อยละ 1.4 ตามลำดับ

4.5.9.2 ประสบการณ์ในการมาอุทยานแห่งชาติแห่งนี้

กลุ่มตัวอย่างที่ศึกษากลุ่มมาเที่ยวครั้งแรก คิดเป็นร้อยละ 14.6 นอกนั้นเป็นกลุ่มที่เคยมาแล้ว คิดเป็นร้อยละ 42.1

4.5.9.3 ผู้แนะนำให้มาอุทยานแห่งชาติ

กลุ่มตัวอย่างที่ศึกษามาอุทยานแห่งชาติโดยการมาเองมากที่สุด คิดเป็นร้อยละ 33.1 รองลงมาได้แก่ กลุ่มที่ได้รับการแนะนำจากเพื่อน/ญาติพี่น้อง คิดเป็นร้อยละ 21.5 กรมอุทยานแห่งชาติ คิดเป็นร้อยละ 2.5 การท่องเที่ยวแห่งประเทศไทย และอินเทอร์เน็ต คิดเป็นร้อยละ 0.3 ตามลำดับ

4.5.9.4 ลักษณะการมาเที่ยว

กลุ่มตัวอย่างที่ศึกษามาเที่ยวมาเช้า เย็นกลับมากที่สุดคิดเป็นร้อยละ 52.1 และพักค้างคืน คิดเป็นร้อยละ 5.5

4.5.9.5 ที่พักในการมาเที่ยวอุทยาน

กลุ่มตัวอย่างที่ศึกษาไม่พักค้าง มากที่สุด คิดเป็นร้อยละ 94.5 รองลงมาได้แก่บ้านพักของอุทยานแห่งชาติ คิดเป็นร้อยละ 4.4 เต็นท์ของอุทยานแห่งชาติ คิดเป็นร้อยละ 0.6 และเต็นท์นำมาเอง คิดเป็นร้อยละ 0.3 ตามลำดับ

4.5.9.6 กลุ่มที่มาท่องเที่ยว

กลุ่มตัวอย่างที่ศึกษาเป็นกลุ่มที่มาท่องเที่ยวกับเพื่อนมากที่สุด คิดเป็นร้อยละ 35.8 รองลงมาได้แก่ มากับครอบครัว คิดเป็นร้อยละ 12.9 มากับกลุ่มเพื่อนและครอบครัว คิดเป็นร้อยละ 6.3 และมากับหน่วยงาน คิดเป็นร้อยละ 1.9 และมากับสถาบันการศึกษา คิดเป็นร้อยละ 0.6 ตามลำดับ

4.5.9.7 สมาชิกในกลุ่ม

กลุ่มตัวอย่างที่ศึกษากลุ่มที่มีจำนวนสมาชิกที่มาเที่ยวจำนวน 6-10 คน มากที่สุด คิดเป็นร้อยละ 56.3 รองลงมาได้แก่ กลุ่มที่มีสมาชิกจำนวน 1-5 คิดเป็นร้อยละ 20.0 กลุ่มที่มีสมาชิกจำนวนมากกว่า 20 คน คิดเป็นร้อยละ 5.4 กลุ่มสมาชิกจำนวน 16-20 คน คิดเป็นร้อยละ 2.2 และกลุ่มสมาชิกจำนวน 11-15 คน คิดเป็นร้อยละ 1.5 ตามลำดับ

4.5.9.8 ลักษณะของการมาท่องเที่ยว

กลุ่มตัวอย่างที่ศึกษาเป็นกลุ่มที่มาท่องเที่ยวกับเพื่อนมากที่สุด คิดเป็นร้อยละ 33.6 รองลงมาได้แก่ มากับกลุ่มเพื่อนและครอบครัว คิดเป็นร้อยละ 12.1 มากับครอบครัว คิดเป็นร้อยละ 10.2 และมากับหน่วยงาน คิดเป็นร้อยละ 1.7 ตามลำดับ

4.5.9.9 กิจกรรมนันทนาการที่ทำระหว่างมาเที่ยวอุทยานแห่งชาติ

กลุ่มตัวอย่างที่ศึกษามีกิจกรรมที่ทำระหว่างมาท่องเที่ยว คือเล่นน้ำตกมากที่สุด คิดเป็นร้อยละ 52.6 รองลงมา 5 ลำดับได้แก่ พักผ่อนรับประทานอาหาร คิดเป็นร้อยละ 45.2 เดินเล่นชมธรรมชาติ คิดเป็นร้อยละ 11.6 ศึกษาระบบนิเวศของป่า คิดเป็นร้อยละ 6.1 ชมร่องรอยประวัติศาสตร์ และตุง คิดเป็นร้อยละ 1.1 ดูพระอาทิตย์ และส่องสัตว์ คิดเป็นร้อยละ 0.8 ตามลำดับ

ตารางที่ 23 แสดงความพึงพอใจต่อการให้บริการของอุทยานแห่งชาติของนักท่องเที่ยว

ประเด็นของความพึงพอใจ		ระดับความพอใจ				
		พอใจมาก	พอใจ	เฉย ๆ	ไม่พอใจ	ไม่พอใจมาก
การเข้าถึงอุทยาน	ก สภาพเส้นทาง	34.4	60.2	4.1	1.0	-
	ข ระยะทางการเข้าถึงจากตัวจังหวัดถึงอุทยานฯ	28.0	64.3	6.7	0.6	-
	ค ประเภทของการคมนาคม เช่นทางบก ทางน้ำ	27.1	62.7	8.6	1.3	-
การบริการข้อมูล การประชาสัมพันธ์ รายละเอียดการเดินทาง และอื่น ๆ	ละเอียดชัดเจน เข้าใจง่าย สามารถเดินทางไปถึงแม้จะไม่เคยไปมาก่อน	31.5	53.5	9.2	5.4	-
การบริการข้อมูลภายในอุทยานฯ	ละเอียดชัดเจนเข้าใจง่าย สามารถเดินทางไปถึงแม้จะไม่เคยไปมาก่อน	43.3	44.9	5.7	5.7	-
ป้ายอธิบายความหมาย และป้ายสัญลักษณ์	ก สวยงามกลมกลืนกับธรรมชาติ	39.8	50.6	9.2	0.3	-
	ข เห็นได้ชัดเจน เข้าใจง่าย	33.8	57.0	8.9	0.3	-
ที่จอดรถยนต์	ก สะดวกสบาย กว้างขวาง	45.9	47.5	6.4	0.3	-
	ข ความพอเพียง	38.9	55.1	5.1	1.0	-
ศูนย์บริการนักท่องเที่ยว	ก สวยงามกลมกลืนธรรมชาติ	33.1	47.8	14.6	4.5	-
	ข ขนาด	25.2	47.8	14.6	4.5	-
	ค การตกแต่งภายใน	29.0	47.8	18.5	4.5	-

ตารางที่ 23 แสดงความพึงพอใจต่อการให้บริการของอุทยานแห่งชาติของนักท่องเที่ยว (ต่อ)

ประเด็นของความพึงพอใจ		ระดับความพอใจ				
		พอใจมาก	พอใจ	เฉยๆ	ไม่พอใจ	ไม่พอใจมาก
ทางเดินเท้า/ เส้นทางเดิน ป่า	ก มีป้ายบอกเห็นได้ชัดเจน เข้าใจง่าย	29.9	54.8	14.6	0.3	-
	ข กลมกลืนกับธรรมชาติ	28.7	54.1	16.6	0.3	-
	ค สามารถเดินได้สะดวก ปลอดภัย	36.9	49.4	13.1	0.3	-
อาหาร	ก รสชาติ	13.4	57.0	26.1	2.9	-
	ข ราคา	8.6	57.6	27.7	4.8	0.3
	ค คุณภาพ	11.1	51.0	32.8	4.1	0.3
	ง ความสะอาด	16.2	54.1	25.2	3.5	0.3
ห้องน้ำ-ห้อง สุขา	ก ความพอเพียง	34.1	53.2	8.9	3.5	-
	ข ความสะอาด	44.3	49.4	4.1	1.9	-
	ค ความกลมกลืนกับธรรมชาติ	39.5	51.0	8.0	1.6	-
ความสะอาด ของสถานที่/ ถึงขยะ	ก ความสะอาด	46.2	45.9	6.7	1.3	-
	ข จำนวนของถึงขยะ	29.9	51.9	15.0	3.2	-
	ค การจัดวางกลมกลืนกับ ธรรมชาติ	32.5	44.9	19.4	3.2	-
ความ ปลอดภัย	ความปลอดภัยในชีวิตและ ทรัพย์สินในการมาท่องเที่ยว	39.8	52.5	6.4	1.0	-
บ้านพัก	ก ความสะอาดและความ สวยงาม	30.9	46.8	22.0	0.3	-
	ข การตกแต่งกลมกลืนกับ ธรรมชาติ	25.5	52.5	21.0	0.6	-
	ค การตกแต่งเสริมเพื่อความ สวยงาม	31.2	45.9	22.3	0.6	-
	ง ความสะดวกในการจอง บ้านพัก	23.2	53.5	22.3	1.0	-

ตารางที่ 23 แสดงความพึงพอใจต่อการให้บริการของอุทยานแห่งชาติของนักท่องเที่ยว (ต่อ)

ประเด็นของความพึงพอใจ		ระดับความพอใจ				
		พอใจมาก	พอใจ	เฉยๆ	ไม่พอใจ	ไม่พอใจมาก
การบริการ ของเจ้าหน้าที่	ก การมีมนุษยสัมพันธ์	44.3	43.9	6.7	4.8	-
	ข การบริการด้านข้อมูล รายละเอียดเกี่ยวกับแหล่ง ท่องเที่ยวที่พักและอื่นๆ	32.2	55.7	6.1	5.7	-
	ค ความสุภาพอ่อนน้อม	35.7	55.1	4.5	4.5	-
	ง ความเต็มใจในการให้บริการ	41.1	49.4	4.1	4.8	-
ร้านขายของที่ ระลึก	ก การบริการ	21.7	60.5	15.9	1.0	0.6
	ข ราคา	16.9	59.9	20.7	1.3	0.6
	ค ความสวยงามของที่ระลึก	26.8	51.0	21.3	0.6	-
	ง วัสดุในการผลิตเหมาะสม สอดคล้องกับสภาพท้องถิ่น	25.8	53.8	19.1	0.6	0.3
กิจกรรม นันทนาการ	ก เหมาะสมกับสถานที่	21.3	24.8	11.5	0.3	0.3
	ข สนุกสนาน	23.9	22.9	11.1	0.3	-
	ค ปลอดภัย	27.1	19.7	11.1	0.3	-
ความสวยงาม ของธรรมชาติ	มีความสวยงามกับแหล่ง ท่องเที่ยวและพักผ่อน	60.8	35.7	2.5	0.6	0.3

ความพึงพอใจต่อการให้บริการของอุทยานแห่งชาติของนักท่องเที่ยว ใน 16 ด้าน สรุปได้ดังนี้

1. การเข้าถึงอุทยาน

ก สภาพเส้นทาง ส่วนใหญ่ ตอบว่า พอใจคิดเป็นร้อยละ 60.2

ข ระยะทางการเข้าถึงจากตัวจังหวัดถึงอุทยานฯ ส่วนใหญ่ ตอบว่า พอใจคิดเป็นร้อยละ 64.3

ค ประเภทของการคมนาคมเช่นทางบก ทางน้ำส่วนใหญ่ ตอบว่า พอใจคิดเป็นร้อยละ 62.7

2. การบริการข้อมูล การประชาสัมพันธ์ รายละเอียดการเดินทางและอื่นๆ

ละเอียดชัดเจน เข้าใจง่าย สามารถเดินทางไปถึงแม้จะไม่เคยไปมาก่อนส่วนใหญ่ ตอบว่า
พอใจคิดเป็นร้อยละ 53.5

3. การบริการข้อมูลภายในอุทยานฯ ละเอียชัดเจน เข้าใจง่าย สามารถเดินทางไปถึงแม้จะไม่เคยไปมาก่อน ส่วนใหญ่ ตอบว่า พอใจคิดเป็นร้อยละ 44.9
4. ป้ายอธิบายความหมายและป้ายสัญลักษณ์
- ก. สวยงามกลมกลืนกับธรรมชาติส่วนใหญ่ ตอบว่า พอใจคิดเป็นร้อยละ 50.6
 - ข. เห็นได้ชัดเจน เข้าใจง่ายส่วนใหญ่ ตอบว่า พอใจคิดเป็นร้อยละ 57.0
5. ที่จอดรถยนต์
- ก. สะดวกสบาย กว้างขวางส่วนใหญ่ ตอบว่า พอใจคิดเป็นร้อยละ 47.5
 - ข. ความพอเพียงส่วนใหญ่ ตอบว่า พอใจคิดเป็นร้อยละ 55.1
6. ศูนย์บริการนักท่องเที่ยว
- ก. สวยงามกลมกลืนธรรมชาติส่วนใหญ่ ตอบว่า พอใจคิดเป็นร้อยละ 47.8
 - ข. ขนาดส่วนใหญ่ ตอบว่า พอใจคิดเป็นร้อยละ 52.9
 - ค. การตกแต่งภายในส่วนใหญ่ ตอบว่า พอใจคิดเป็นร้อยละ 47.8
7. ทางเดินเท้า/เส้นทางเดินป่า
- ก. มีป้ายบอกเห็นได้ชัดเจน เข้าใจง่ายส่วนใหญ่ ตอบว่า พอใจคิดเป็นร้อยละ 54.8
 - ข. กลมกลืนกับธรรมชาติส่วนใหญ่ ตอบว่า พอใจคิดเป็นร้อยละ 54.1
 - ค. สามารถเดินได้สะดวกปลอดภัยส่วนใหญ่ ตอบว่า พอใจคิดเป็นร้อยละ 49.4
8. อาหาร
- ก. รสชาติส่วนใหญ่ ตอบว่า พอใจคิดเป็นร้อยละ 57.0
 - ข. ราคาส่วนใหญ่ ตอบว่า พอใจคิดเป็นร้อยละ 57.6
 - ค. คุณภาพส่วนใหญ่ ตอบว่า พอใจคิดเป็นร้อยละ 51.0
 - ง. ความสะอาดส่วนใหญ่ ตอบว่า พอใจคิดเป็นร้อยละ 54.1
9. ห้องน้ำ-ห้องสุขา
- ก. ความพอเพียงส่วนใหญ่ ตอบว่า พอใจคิดเป็นร้อยละ 53.2
 - ข. ความสะอาดส่วนใหญ่ ตอบว่า พอใจคิดเป็นร้อยละ 49.4
 - ค. ความกลมกลืนกับธรรมชาติส่วนใหญ่ ตอบว่า พอใจคิดเป็นร้อยละ 51.0
10. ความสะอาดของสถานที่/ถังขยะ
- ก. ความสะอาดส่วนใหญ่ ตอบว่า พอใจคิดเป็นร้อยละ 45.9
 - ข. จำนวนของถังขยะส่วนใหญ่ ตอบว่า พอใจคิดเป็นร้อยละ 51.9
 - ค. การจัดวางกลมกลืนกับธรรมชาติส่วนใหญ่ ตอบว่า พอใจคิดเป็นร้อยละ 44.9
11. ความปลอดภัยในชีวิตและทรัพย์สินในการมาท่องเที่ยว ส่วนใหญ่ ตอบว่า พอใจ คิดเป็นร้อยละ 52.5

12. บ้านพัก

- ก ความสะอาดและความสวยงามส่วนใหญ่ ตอบว่า พอใจคิดเป็นร้อยละ 46.8
- ข การตกแต่งกลมกลืนกับธรรมชาติส่วนใหญ่ ตอบว่า พอใจคิดเป็นร้อยละ 52.5
- ค การตกแต่งเสริมเพื่อความสวยงามส่วนใหญ่ ตอบว่า พอใจคิดเป็นร้อยละ 45.9
- ง ความสะดวกในการจองบ้านพักส่วนใหญ่ ตอบว่า พอใจคิดเป็นร้อยละ 53.5

13. การบริการของเจ้าหน้าที่

- ก การมีมนุษยสัมพันธ์ส่วนใหญ่ ตอบว่า พอใจมากคิดเป็นร้อยละ 44.3
- ข การบริการด้านข้อมูล รายละเอียดเกี่ยวกับแหล่งท่องเที่ยวที่พักและอื่น ๆ ส่วนใหญ่ ตอบว่า พอใจคิดเป็นร้อยละ 55.7
- ค ความสุภาพอ่อนน้อมส่วนใหญ่ ตอบว่า พอใจคิดเป็นร้อยละ 55.1
- ง ความเต็มใจในการให้บริการส่วนใหญ่ ตอบว่า พอใจคิดเป็นร้อยละ 49.4

14. ร้านขายของที่ระลึก

- ก การบริการส่วนใหญ่ ตอบว่า พอใจคิดเป็นร้อยละ 60.5
- ข ราคาส่วนใหญ่ ตอบว่า พอใจคิดเป็นร้อยละ 59.9
- ค ความสวยงามของที่ระลึกส่วนใหญ่ ตอบว่า พอใจคิดเป็นร้อยละ 51.0
- ง วัสดุในการผลิตเหมาะสมสอดคล้องกับสภาพท้องถิ่นส่วนใหญ่ ตอบว่า พอใจคิดเป็นร้อยละ 53.8

15. กิจกรรมนันทนาการ

- ก เหมาะสมกับสถานที่ส่วนใหญ่ ตอบว่า พอใจคิดเป็นร้อยละ 24.8
- ข สนุกสนานส่วนใหญ่ ตอบว่า พอใจมากคิดเป็นร้อยละ 23.9
- ค ปลอดภัยส่วนใหญ่ ตอบว่า พอใจมากคิดเป็นร้อยละ 27.1

16. ความสวยงามของธรรมชาติ

- ความสวยงามของแหล่งท่องเที่ยวและพักผ่อนส่วนใหญ่ ตอบว่า พอใจมากคิดเป็นร้อยละ 60.8

ตารางที่ 24 แสดงข้อมูลกิจกรรมท่องเที่ยวและความพึงพอใจของการท่องเที่ยวของนักท่องเที่ยว (ต่อ)

กิจกรรมท่องเที่ยว	จำนวน	ร้อยละ
ความคิดเห็นกับการกลับมาเที่ยวอีก		
กลับ	305	97.1
ไม่กลับ	8	2.5
แหล่งดึงดูดและประทับใจที่มาอุทยานแห่งชาติแห่งนี้		
น้ำตก	73	23.2
ธรรมชาติ	53	16.8
บรรยากาศดี/สะอาด	12	3.8
การรับทราบการวางกฎระเบียบของอุทยานแห่งชาติ		
ทราบ	260	82.8
ไม่ทราบ	54	17.2
การปฏิบัติตามกฎ ระเบียบของอุทยานแห่งชาติ		
ปฏิบัติตามอย่างเคร่งครัด	70	22.3
ปฏิบัติ	243	77.4
จำนวนครั้งในการไปท่องเที่ยวในแต่ละปี		
1 ครั้ง/ปี	132	42.0
2 ครั้ง/ปี	76	24.2
3 ครั้ง/ปี	47	15.0
4 ครั้ง /ปี	22	7.0
5 ครั้ง/ปี	12	3.8
จำนวนครั้งในการไปท่องเที่ยวในอุทยานแห่งชาติ		
1 ครั้ง/ปี	170	54.1
2 ครั้ง/ปี	59	18.8
3 ครั้ง/ปี	41	13.1
4 ครั้ง /ปี	16	5.1
5 ครั้ง/ปี	11	3.5

จากตารางที่ 24 พบว่า ความคิดเห็นของกลุ่มตัวอย่างที่ศึกษาส่วนใหญ่จะระบุว่า จะกลับมาเที่ยวอุทยานแห่งชาติอีก คิดเป็นร้อยละ 97.1 โดยส่วนใหญ่ให้เหตุผลว่า แหล่งดึงดูดและประทับใจที่มาอุทยานแห่งชาติแห่งนี้ คือน้ำตกตาดโตน มากที่สุดคิดเป็นร้อยละ 23.2 รองลงมาได้แก่ ธรรมชาติ คิดเป็นร้อยละ 16.8 ค่าใช้จ่ายน้อย คิดเป็นร้อยละ 6.0 และสนุก คิดเป็นร้อยละ 4.1 ตามลำดับ

4.5.9.10 แหล่งดึงดูดและประทับใจที่มากอุทยานแห่งชาติแห่งนี้

กลุ่มตัวอย่างที่ศึกษาโดยส่วนใหญ่ระบุว่าแหล่งดึงดูดใจและประทับใจที่ทำให้มาคือ น้ำตกมากที่สุด คิดเป็นร้อยละ 23.2 รองลงมาได้แก่ ธรรมชาติ คิดเป็นร้อยละ 4.7 บรรยากาศดี/สะอาด คิดเป็นร้อยละ 3.8 ตามลำดับ

4.5.9.11 การวางกฎระเบียบของอุทยานแห่งชาติ

กลุ่มตัวอย่างที่ศึกษาระบุว่าทราบการวางกฎระเบียบของอุทยานแห่งชาติมากที่สุด คิดเป็นร้อยละ 82.8 ส่วนที่ระบุว่าไม่ทราบการวางกฎระเบียบของอุทยานแห่งชาติ คิดเป็นร้อยละ 17.2 ตามลำดับ

4.5.9.12 การปฏิบัติตามกฎ ระเบียบของอุทยานแห่งชาติ

กลุ่มตัวอย่างที่ศึกษาระบุว่าปฏิบัติตามกฎ ระเบียบของอุทยานแห่งชาติมากที่สุด คิดเป็นร้อยละ 77.4 ส่วนที่ระบุว่าปฏิบัติตามกฎ ระเบียบของอุทยานแห่งชาติอย่างเคร่งครัด คิดเป็นร้อยละ 22.3 ตามลำดับ

4.5.9.13 จำนวนครั้งในการไปท่องเที่ยวในแต่ละปี

กลุ่มตัวอย่างที่ศึกษามีจำนวนครั้งในการท่องเที่ยวในแต่ละปี จำนวน 1 ครั้ง/ปี มากที่สุด คิดเป็นร้อยละ 42.0 รองลงมาได้แก่ จำนวน 2 ครั้ง/ปี คิดเป็นร้อยละ 24.2 จำนวน 3 ครั้ง/ปี คิดเป็นร้อยละ 15.0 จำนวน 4 ครั้ง/ปี คิดเป็นร้อยละ 7.0 และจำนวน 5 ครั้ง/ปี คิดเป็นร้อยละ 3.8 ตามลำดับ

4.5.9.14 จำนวนครั้งในการไปท่องเที่ยวในอุทยานแห่งชาติ

กลุ่มตัวอย่างที่ศึกษามีจำนวนครั้งในการท่องเที่ยวในอุทยานแห่งชาติแต่ละปี จำนวน 1 ครั้ง/ปี มากที่สุด คิดเป็นร้อยละ 54.1 รองลงมาได้แก่ จำนวน 2 ครั้ง/ปี คิดเป็นร้อยละ 18.8 จำนวน 3 ครั้ง/ปี คิดเป็นร้อยละ 13.1 จำนวน 4 ครั้ง/ปี คิดเป็นร้อยละ 5.1 และจำนวนมากกว่า 5 ครั้ง/ปี คิดเป็นร้อยละ 3.5 ตามลำดับ

ตารางที่ 25 แสดงข้อมูลการเดินทางและค่าใช้จ่ายในการท่องเที่ยวของนักท่องเที่ยว

กิจกรรมท่องเที่ยว	จำนวน	ร้อยละ
พาหนะที่ใช้ในการเดินทาง		
รถไฟ	2	0.6
รถโดยสารประจำทาง	5	1.6
รถยนต์ส่วนตัว	197	62.7
รถจักรยานยนต์	59	18.8
รถยนต์เช่าเหมา/รับจ้าง	65	20.7
ค่าอาหารและเครื่องดื่ม (คน/วัน)		
น้อยกว่า 200 บาท	107	34.1
201-400 บาท	148	47.1
401-600 บาท	41	13.1
601-800 บาท	5	1.6
801-1,000 บาท	4	1.3
มากกว่า 1,000 บาท	9	2.9
ค่าที่พัก (คน/วัน)		
ไม่ได้พักค้างคืน	240	26.4
น้อยกว่า 100 บาท	8	2.5
101-300 บาท	50	15.9
301-500 บาท	8	2.5
501-700 บาท	1	0.3
701-900 บาท	1	0.3
มากกว่า 900 บาท	6	1.9
ค่าพาหนะ		
น้อยกว่า 400 บาท	165	52.5
401-700 บาท	125	39.8
701-1,000 บาท	12	3.8
1,000-1,300 บาท	5	1.6
1,301-1,600 บาท	2	0.6
มากกว่า 1,600 บาท	5	1.6

ตารางที่ 25 แสดงข้อมูลการเดินทางและค่าใช้จ่ายในการท่องเที่ยวของนักท่องเที่ยว (ต่อ)

กิจกรรมท่องเที่ยว	จำนวน	ร้อยละ
ค่าใช้จ่ายอื่น ๆ เช่น फिल्म ของที่ระลึก และอื่น ๆ (คน/วัน)		
น้อยกว่า 300 บาท	134	42.7
301-400 บาท	131	41.7
401-500 บาท	33	10.5
501-600 บาท	8	2.5
601-700 บาท	1	0.3
มากกว่า 700 บาท	7	2.2
ค่าธรรมเนียมผ่านประตู		
อัตราที่น้อยไป	1	0.3
อัตราที่มากไป	75	23.9
อัตราที่เหมาะสมแล้ว	235	74.8
อัตราค่าที่พัก		
อัตราที่น้อยไป	2	0.6
อัตราที่มากไป	46	14.6
อัตราที่เหมาะสมแล้ว	241	76.8

จากตารางที่ 25 แสดงข้อมูลการเดินทางและค่าใช้จ่ายในการท่องเที่ยวของนักท่องเที่ยว สรุปได้ดังนี้

4.5.10 พาหนะที่ใช้ในการเดินทาง

กลุ่มตัวอย่างที่ศึกษาใช้รถยนต์ส่วนตัว เป็นพาหนะในการเดินทางมาอุทยานมากที่สุด คิดเป็นร้อยละ 62.7 รองลงมาได้แก่ ใช้รถยนต์เช่าเหมา/รับจ้างเป็นพาหนะในการเดินทาง คิดเป็นร้อยละ 20.7 ใช้จักรยานยนต์เป็นพาหนะในการเดินทาง คิดเป็นร้อยละ 18.8 ใช้รถโดยสารประจำทาง คิดเป็นร้อยละ 1.6 และรถไฟเป็นพาหนะในการเดินทาง คิดเป็นร้อยละ 0.6 ตามลำดับ

4.5.11 ค่าใช้จ่ายในการเที่ยวอุทยานแห่งชาติ

4.5.11.1 ค่าอาหารและเครื่องดื่ม

กลุ่มตัวอย่างที่ศึกษาใช้จ่ายเป็นค่าอาหารและเครื่องดื่มจำนวน 201-400 บาท มากที่สุด คิดเป็นร้อยละ 47.1 รองลงมาได้แก่ เป็นเงินน้อยกว่า 200 บาท/คน/วัน คิดเป็นร้อยละ 34.1 จำนวนเงิน 401-600 บาท คิดเป็นร้อยละ 13.1 จำนวนเงินมากกว่า 1,000 บาท คิดเป็นร้อยละ 2.9 จำนวนเงิน 601-800 บาท คิดเป็นร้อยละ 1.6 และจำนวนเงิน 801-1,000 บาท คิดเป็นร้อยละ 1.3 ตามลำดับ

4.5.11.2 ค่าที่พัก

กลุ่มตัวอย่างที่ศึกษาใช้จ่ายเงินค่าที่พักโดยส่วนใหญ่ไม่ได้พักค้างคืนมากที่สุด คิดเป็นร้อยละ 76.4 รองลงมาได้แก่ ค่าที่พัก 101-300 บาท/คน/วัน คิดเป็นร้อยละ 15.9 ค่าที่พักน้อยกว่า 100 บาท/คน/วัน และค่าที่พัก 301-500 บาท คิดเป็นร้อยละ 2.5 ค่าที่พักมากกว่า 900 บาท คิดเป็นร้อยละ 1.9 ค่าที่พัก 501-700 บาท/คน/วัน และ ค่าที่พัก 701-900 บาท /คน/วัน คิดเป็นร้อยละ 0.3 ตามลำดับ

4.5.11.3 ค่าพาหนะ

กลุ่มตัวอย่างที่ศึกษาใช้จ่ายค่าพาหนะเป็นเงินน้อยกว่า 400 บาท/คน/วัน มากที่สุด คิดเป็นร้อยละ 52.5 รองลงมาได้แก่ เป็นเงิน 401-700 บาท/คน/วัน คิดเป็นร้อยละ 39.8 เป็นเงิน 701-1,000 บาท/คน/วัน คิดเป็นร้อยละ 3.8 เป็นเงิน 1,000-1,300 บาท /คน/วัน และเป็นเงินมากกว่า 1,600 บาท /คน/วัน คิดเป็นร้อยละ 1.6 และเป็นเงิน 1,301-1,600 บาท /คน/วัน คิดเป็นร้อยละ 0.6 ตามลำดับ

4.5.11.4 ค่าใช้จ่ายอื่นๆ

กลุ่มตัวอย่างที่ศึกษาใช้จ่ายเป็นค่าใช้จ่ายอื่นๆ เช่น फिल्म ของที่ระลึก และอื่นๆ เป็นเงินน้อยกว่า 300 บาท/คน/วัน มากที่สุด คิดเป็นร้อยละ 42.7 รองลงมาได้แก่ เป็นเงิน 301-400 บาท/คน/วัน คิดเป็นร้อยละ 41.7 เป็นเงิน 401-500 บาท/คน/วัน คิดเป็นร้อยละ 10.5 เป็นเงิน 501-600 บาท/คน/วัน คิดเป็นร้อยละ 2.5 เป็นเงินมากกว่า 700 บาท/คน/วัน คิดเป็นร้อยละ 2.2 และเป็นเงิน 601-700 บาท/คน/วัน คิดเป็นร้อยละ 0.3 ตามลำดับ

4.5.12 ความคิดเห็นเกี่ยวกับอัตราค่าธรรมเนียมผ่านประตู

กลุ่มตัวอย่างที่ศึกษามีความคิดเห็นว่าอัตราค่าธรรมเนียมผ่านประตูมีความเหมาะสมแล้วมากที่สุด คิดเป็นร้อยละ 74.8 รองลงมาได้แก่ อัตราค่าธรรมเนียมผ่านประตูมากไป คิดเป็นร้อยละ 23.9 และอัตราค่าธรรมเนียมผ่านประตูที่น้อยไป คิดเป็นร้อยละ 0.3 ตามลำดับ

4.5.13 ความคิดเห็นเกี่ยวกับอัตราค่าที่พัก

กลุ่มตัวอย่างที่ศึกษามีความคิดเห็นเกี่ยวกับอัตราค่าที่พักของอุทยานแห่งชาติว่า อัตราค่าที่พักมีความเหมาะสมแล้วมากที่สุด คิดเป็นร้อยละ 76.8 รองลงมาได้แก่ อัตราค่าที่พักที่มากไป คิดเป็นร้อยละ 14.6 อัตราค่าที่พักที่น้อยไป คิดเป็นร้อยละ 0.6 ตามลำดับ

4.5.14 ข้อเสนอแนะ

- ควรมีการประชาสัมพันธ์ให้นักท่องเที่ยวรู้จักแหล่งท่องเที่ยว
- การเดินทางไม่สะดวก และควรปรับปรุงถนนทางเข้าน้ำตก
- ควรมีห้องน้ำในเรือนพักรับรอง และควรมีให้มีตู้เย็น ทีวี ผ้าเช็ดตัว สบู่
- ควรลดราคาค่าธรรมเนียมผ่านประตู
- ควรมีสถานที่จอดรถข้างใน

4.6 ผลการวิเคราะห์ข้อมูล จากแบบสอบถามราษฎร และหน่วยงานราชการอื่น ๆ ของอุทยานแห่งชาติตาดีน

ตารางที่ 26 แสดงข้อมูลทั่วไปของราษฎร องค์การบริหารส่วนตำบลและส่วนราชการอื่น ๆ จำแนกตาม เพศ อายุ สถานภาพการสมรส แหล่งพำนักของกลุ่มตัวอย่าง ระดับการศึกษา อาชีพหลัก รายได้ ระยะทางจากจุดเริ่มต้นเดินทางถึงอุทยานแห่งชาติ และการจ้างงาน

ข้อมูลทั่วไปของราษฎรฯ	จำนวน	ร้อยละ
1.1 เพศ		
ชาย	181	49.9
หญิง	182	50.1
1.2 อายุ		
ต่ำกว่า 21 ปี	77	21.2
21-30 ปี	65	17.9
31-40 ปี	81	22.3
41-50 ปี	67	18.5
51-60 ปี	37	10.2
มากกว่า 60 ปี	36	9.9
1.3 สถานภาพการสมรส		
โสด	139	38.3
สมรส	203	55.9
หม้าย/หย่า/แยกกันอยู่	11	3.0
1.4 แหล่งพำนัก		
ชัยภูมิ	356	98.1
ขอนแก่น/กทม./สมุทรสาคร/อยุธยา	4	1.2
1.5 ระดับศึกษา		
ประถมศึกษาหรือเทียบเท่า	102	28.1
มัธยมศึกษาตอนต้นหรือเทียบเท่า	103	28.4
มัธยมศึกษาตอนปลาย/ปวช.	92	25.3
อนุปริญญา/ปวส.	30	8.3
ปริญญาตรี	30	7.2
สูงกว่าปริญญาตรี	8	2.2

ตารางที่ 26 แสดงข้อมูลทั่วไปของราษฎร องค์การบริหารส่วนตำบลและส่วนราชการอื่นๆ จำแนกตาม เพศ อายุ สถานภาพการสมรส แหล่งพำนักของกลุ่มตัวอย่าง ระดับการศึกษา อาชีพหลัก รายได้ ระยะทาง จากจุดเริ่มต้นเดินทางถึงอุทยานแห่งชาติ และการจ้างงาน (ต่อ)

ข้อมูลทั่วไปของราษฎรฯ	จำนวน	ร้อยละ
1.6 อาชีพ		
ไม่ได้ทำงาน/ว่างงาน	70	19.3
เกษตรกร	80	22.0
รับจ้างทั่วไป	139	38.3
รับราชการ	14	3.9
พนักงานรัฐวิสาหกิจ	10	2.8
พนักงานบริษัทเอกชน	33	9.1
พ่อค้านักธุรกิจ	5	1.4
อื่นๆ	12	3.3
1.7 รายได้ต่อเดือน		
น้อยกว่า 4,000 บาท	190	52.3
4,001-8,000 บาท	129	35.5
8,001-12,000 บาท	20	5.5
12,001-16,000 บาท	8	2.2
16,001-20,000 บาท	2	0.6
มากกว่า 20,000 บาท	7	1.9
1.8 ระยะทางจากจุดตั้งต้นการเดินทางถึงอุทยานแห่งชาติ		
ระยะทางต่ำสุดในการเดินทางคือ 4 กิโลเมตร		
ระยะทางสูงสุดในการเดินทางคือ 24.8 กิโลเมตร		
ระยะทางเฉลี่ยในการเดินทางคือ 500 กิโลเมตร		
1.9 ได้รับการจ้างงานให้ปฏิบัติงานในอุทยานแห่งชาติ		
เคย	3	0.8
ไม่เคย	203	55.9

จากตารางที่ 26 แสดงข้อมูลทั่วไปของกลุ่มราษฎร องค์การบริหารส่วนตำบลและส่วนราชการอื่นๆ จำนวน 363 คนจากกลุ่มตัวอย่าง สรุปข้อมูลทั่วไปได้ดังนี้

4.6.1 เพศ

กลุ่มตัวอย่างที่ศึกษาเป็นเพศหญิงมากกว่าเพศชาย คิดเป็นร้อยละ 50.1 และเพศชาย คิดเป็นร้อยละ 49.1

4.6.2 อายุ

กลุ่มตัวอย่างที่ศึกษาที่มีอายุ 31-40 ปี มากที่สุด คิดเป็นร้อยละ 22.3 รองลงมาได้แก่ กลุ่มที่มีอายุต่ำกว่า 21 ปี คิดเป็นร้อยละ 21.2 คิดเป็นร้อยละ 21.2 กลุ่มที่มีอายุ 41-50 ปี คิดเป็นร้อยละ 18.5 กลุ่มที่มีอายุระหว่าง 21-30 ปี คิดเป็นร้อยละ 17.9 กลุ่มที่มีอายุ 51-60 ปี คิดเป็นร้อยละ 10.2 และ กลุ่มที่มีอายุมากกว่า 60 ปี คิดเป็นร้อยละ 3.0 ตามลำดับ

4.6.3 สถานภาพการสมรส

กลุ่มตัวอย่างที่ศึกษาจะมีสถานภาพสมรส มากที่สุด คิดเป็นร้อยละ 55.9 รองลงมาได้แก่ กลุ่มที่มีสถานภาพเป็นโสด คิดเป็นร้อยละ 38.3 และสถานภาพหม้าย/หย่า/แยกกันอยู่ คิดเป็นร้อยละ 3.0 ตามลำดับ

4.6.4 แหล่งพำนักของกลุ่มตัวอย่าง

กลุ่มตัวอย่างที่ศึกษามาจากชัยภูมิมากที่สุด คิดเป็นร้อยละ 98.1 รองลงมา ได้แก่ กลุ่มที่มาจากจังหวัดขอนแก่น กลุ่มที่มาจากจังหวัดกรุงเทพฯ กลุ่มที่มาจากจังหวัดสมุทรสาคร และกลุ่มที่มาจากจังหวัดอยุธยา คิดเป็นร้อยละ 1.2

4.6.5 ระดับการศึกษา

กลุ่มตัวอย่างที่ศึกษาจบการศึกษาระดับกลุ่มจบการศึกษาระดับมัธยมศึกษาตอนต้นหรือเทียบเท่ามากที่สุด คิดเป็นร้อยละ 28.4 รองลงมาได้แก่กลุ่มที่จบการศึกษาระดับประถมศึกษา หรือเทียบเท่า คิดเป็นร้อยละ 28.1 กลุ่มที่จบการศึกษาระดับมัธยมศึกษาตอนปลาย /ประกาศนียบัตรวิชาชีพ คิดเป็นร้อยละ 25.3 กลุ่มที่จบการศึกษาระดับอนุปริญญา /ประกาศนียบัตรวิชาชีพชั้นสูง คิดเป็นร้อยละ 8.3 กลุ่มที่จบการศึกษาสูงกว่าระดับปริญญาตรี คิดเป็นร้อยละ 7.2 และกลุ่มที่จบการศึกษาระดับปริญญาตรี คิดเป็นร้อยละ 2.2ตามลำดับ

4.6.6 อาชีพหลัก

กลุ่มตัวอย่างที่ศึกษากลุ่มรับจ้างทั่วไป มากที่สุด คิดเป็นร้อยละ 38.3 รองลงมา 5 ลำดับแรกได้แก่กลุ่มที่มีอาชีพเกษตรกร คิดเป็นร้อยละ 22.0 กลุ่มที่ไม่ได้ทำงาน/ว่าง คิดเป็นร้อยละ 19.3 พนักงานบริษัทเอกชน คิดเป็นร้อยละ 9.1 กลุ่มที่มีอาชีพรับราชการ คิดเป็นร้อยละ 3.9 และกลุ่มที่มีอาชีพพนักงานรัฐวิสาหกิจ คิดเป็นร้อยละ 2.8 ตามลำดับ

4.6.7 รายได้ต่อเดือน

กลุ่มตัวอย่างที่ศึกษามีรายได้น้อยกว่า 4,000 บาทต่อเดือนมากที่สุด คิดเป็นร้อยละ 52.3 รองลงมาได้แก่ กลุ่มที่มีรายได้ระหว่าง 4,001-8,000 บาทต่อเดือน คิดเป็นร้อยละ 35.5 กลุ่มที่มีรายได้ระหว่าง 8,001-12,000 บาทต่อเดือน คิดเป็นร้อยละ 5.5 กลุ่มที่มีรายได้ระหว่าง 12,001-

16,000 บาท ต่อเดือน คิดเป็นร้อยละ 2.2 กลุ่มที่มีรายได้มากกว่า 20,000 บาท ต่อเดือน คิดเป็นร้อยละ 1.9 และกลุ่มที่มีรายได้ระหว่าง 16,001-20,000 บาท ต่อเดือน คิดเป็นร้อยละ ตามลำดับ

4.6.8 ระยะทางจากจุดเริ่มต้นเดินทางถึงอุทยานแห่งชาติ

กลุ่มตัวอย่างที่ศึกษามีระยะเดินทางของกลุ่มต่ำสุดคือ 4 กิโลเมตร ระยะเดินทางของกลุ่มสูงสุด คิดเป็นร้อยละ 500 กิโลเมตร และระยะเดินทางโดยเฉลี่ย คือ 24.8 กิโลเมตร

4.6.9 การจ้างงาน

กลุ่มตัวอย่างที่ศึกษาเคยได้รับการจ้างงานให้ปฏิบัติงานในอุทยานแห่งชาติ คิดเป็นร้อยละ 0.8 ส่วนกลุ่มที่ไม่เคยได้รับการจ้างงานให้ปฏิบัติงานในอุทยานแห่งชาติ คิดเป็นร้อยละ 55.9 ตามลำดับ

ตารางที่ 27 แสดงข้อมูลกิจกรรมท่องเที่ยวและความพึงพอใจในการท่องเที่ยวของราษฎร องค์การบริหารส่วนตำบล และส่วนราชการอื่นๆ

กิจกรรมท่องเที่ยว	จำนวน	ร้อยละ
2.1 วัตถุประสงค์ของการมาท่องเที่ยวอุทยานแห่งชาติ		
ท่องเที่ยว/พักผ่อนหย่อนใจ	185	51.0
ศึกษาธรรมชาติและศิลปวัฒนธรรม	20	5.5
ทัศนศึกษา/เข้าค่ายพักแรม	10	2.8
อบรม/สัมมนา	18	5.0
แวะมาเพราะเป็นทางผ่าน	5	1.4
2.2 ประสบการณ์ในการมาอุทยานแห่งชาติแห่งนี้		
มาเป็นครั้งแรก	53	14.6
ในปีนีเคยมาแล้ว	153	42.1
2.3 ผู้แนะนำให้มาอุทยานแห่งชาติ		
เพื่อน/ญาติพี่น้อง	78	21.5
กรมอุทยานแห่งชาติ	9	2.5
การท่องเที่ยวแห่งประเทศไทย	1	0.3
มาเอง	120	33.1
อินเทอร์เน็ต	1	0.3
2.4 ลักษณะการมาเที่ยว		
มาเช้า เย็นกลับ	189	52.1
พักค้างคืน	20	5.5

ตารางที่ 27 แสดงข้อมูลกิจกรรมท่องเที่ยวและความพึงพอใจในการท่องเที่ยวของราษฎร องค์การบริหารส่วนตำบล และส่วนราชการอื่น ๆ (ต่อ)

กิจกรรมท่องเที่ยว	จำนวน	ร้อยละ
2.5 ที่พักในการเที่ยวอุทยานแห่งชาติ		
ไม่พักค้างคืน	343	94.5
บ้านพักของอุทยานแห่งชาติ	16	4.4
เต็นท์ของอุทยานแห่งชาติ	2	0.6
เต็นท์นำมาเอง	1	0.3
2.6 กลุ่มที่มาท่องเที่ยว		
มากับกลุ่มเพื่อน	130	35.8
มากับครอบครัว	47	12.9
มากับกลุ่มเพื่อนและครอบครัว	23	6.3
มากับสถาบันการศึกษา	2	0.6
มากับหน่วยงาน	7	1.9
2.7 สมาชิกในกลุ่ม		
1-5 คน	56	15.4
6-10 คน	112	30.8
11-15 คน	13	3.5
16-20 คน	4	1.1
มากกว่า 20 คน	17	4.6
2.8 ลักษณะของการมาท่องเที่ยว		
มากับกลุ่มเพื่อน	122	33.6
มากับครอบครัว	37	10.2
มากับกลุ่มเพื่อนและครอบครัว	44	12.1
มากับสถาบันการศึกษา	5	1.3
มากับหน่วยงาน	6	1.7
2.9 กิจกรรมนันทนาการที่ท่านทำขณะที่มาเที่ยวอุทยาน		
พักผ่อนรับประทานอาหาร	164	45.2
เดินเล่นชมธรรมชาติ	425	11.6
ศึกษาระบบนิเวศของป่า	22	6.1
เล่นน้ำตก	191	52.6
ไปเที่ยวชมโบราณสถาน	2	0.6
ดูพระอาทิตย์ / ส่องสัตว์	3	0.8
ดูนก	4	1.1

จากตารางที่ 27 แสดงข้อมูลกิจกรรมท่องเที่ยวและความพึงพอใจของการท่องเที่ยวของกลุ่มราษฎร องค์การบริหารส่วนตำบลและส่วนราชการอื่นๆ สรุปได้ดังนี้

4.6.10 กิจกรรมท่องเที่ยวและความพึงพอใจของการท่องเที่ยว

4.6.10.1 วัตถุประสงค์ของการมาท่องเที่ยวอุทยานแห่งชาติ

กลุ่มตัวอย่างที่ศึกษามีวัตถุประสงค์เพื่อท่องเที่ยว/พักผ่อนหย่อนใจมากที่สุด คิดเป็นร้อยละ 51.0 รองลงมาได้แก่ ศึกษาธรรมชาติและศิลปวัฒนธรรม คิดเป็นร้อยละ 5.5 อบรม/สัมมนา คิดเป็นร้อยละ 5.0 ทักษะศึกษา/เข้าค่ายพักแรม คิดเป็นร้อยละ 2.8 และแวะมาเพราะเป็นทางผ่าน คิดเป็นร้อยละ 1.4 ตามลำดับ

4.6.10.2 ประสบการณ์ในการมาอุทยานแห่งชาติแห่งนี้

กลุ่มตัวอย่างที่ศึกษากลุ่มมาเที่ยวครั้งแรก คิดเป็นร้อยละ 14.6 นอกนั้นเป็นกลุ่มที่เคยมาแล้ว คิดเป็นร้อยละ 42.1

4.6.10.3 ผู้แนะนำให้มาอุทยานแห่งชาติ

กลุ่มตัวอย่างที่ศึกษาอุทยานแห่งชาติโดยการมาเองมากที่สุด คิดเป็นร้อยละ 33.1 รองลงมา ได้แก่ กลุ่มที่ได้รับการแนะนำจากเพื่อน/ญาติพี่น้องคิดเป็นร้อยละ 21.5 กรมอุทยานแห่งชาติ คิดเป็นร้อยละ 2.5 การท่องเที่ยวแห่งประเทศไทยและอินเทอร์เน็ต คิดเป็นร้อยละ 0.3 ตามลำดับ

4.6.10.4 ลักษณะการมาเที่ยว

กลุ่มตัวอย่างที่ศึกษามาเที่ยวมาเช้า เย็นกลับมากที่สุดคิดเป็นร้อยละ 52.1 และพักค้างคืน คิดเป็นร้อยละ 5.5

4.6.10.5 ที่พักในการมาเที่ยวอุทยาน

กลุ่มตัวอย่างที่ศึกษาไม่พักค้าง มากที่สุด คิดเป็นร้อยละ 94.5 รองลงมาได้แก่ บ้านพักของอุทยานแห่งชาติ คิดเป็นร้อยละ 4.4 เต็นท์ของอุทยานแห่งชาติ คิดเป็นร้อยละ 0.6 และเต็นท์นำมาเอง คิดเป็นร้อยละ 0.3 ตามลำดับ

4.6.10.6 กลุ่มที่มาท่องเที่ยว

กลุ่มตัวอย่างที่ศึกษามีลักษณะการมาท่องเที่ยวมากับกลุ่มเพื่อนมากที่สุด คิดเป็นร้อยละ 35.8 รองลงมา ได้แก่ มากับครอบครัว คิดเป็นร้อยละ 12.9 มากับกลุ่มเพื่อนและครอบครัว คิดเป็นร้อยละ 6.3 มากับหน่วยงาน คิดเป็นร้อยละ 1.9 และมากับสถาบันการศึกษา คิดเป็นร้อยละ 0.6 ตามลำดับ

4.6.10.7 สมาชิกในกลุ่ม

กลุ่มตัวอย่างที่ศึกษามีจำนวนสมาชิกที่มาเที่ยวระหว่าง 6-10 คน มากที่สุด คิดเป็นร้อยละ 30.8 รองลงมาได้แก่ กลุ่มที่มีจำนวนสมาชิก 1-5 คน คิดเป็นร้อยละ 15.4 กลุ่มที่มีสมาชิก

มากกว่า 20 คน คิดเป็นร้อยละ 4.6 กลุ่มที่มีจำนวนสมาชิก 11-15 คน คิดเป็นร้อยละ 3.5 กลุ่มที่มีจำนวนสมาชิก 16-20 คน คิดเป็นร้อยละ 1.1 ตามลำดับ

4.6.10.8 ลักษณะของการมาท่องเที่ยว

กลุ่มตัวอย่างที่ศึกษาเป็นกลุ่มที่มาท่องเที่ยวร่วมกับเพื่อนมากที่สุด คิดเป็นร้อยละ 33.6 รองลงมาได้แก่ มากับกลุ่มเพื่อนและครอบครัว คิดเป็นร้อยละ 12.1 มากับครอบครัว คิดเป็นร้อยละ 10.2 และมากับหน่วยงาน คิดเป็นร้อยละ 1.7 ตามลำดับ

4.6.10.9 กิจกรรมนันทนาการที่ทำระหว่างมาเที่ยวอุทยานแห่งชาติ

กลุ่มตัวอย่างที่ศึกษามีกิจกรรมที่ทำระหว่างมาท่องเที่ยวโดยการเล่นน้ำตกมากที่สุด คิดเป็นร้อยละ 52.6 รองลงมา 5 ลำดับได้แก่ พักผ่อนรับประทานอาหาร คิดเป็นร้อยละ 45.2 เดินเล่นชมธรรมชาติ คิดเป็นร้อยละ 11.6 ศึกษาระบบนิเวศของป่า คิดเป็นร้อยละ 6.1 และดูนก คิดเป็นร้อยละ 1.1 ดูพระอาทิตย์ และส่องสัตว์ คิดเป็นร้อยละ 0.8 ตามลำดับ

ตารางที่ 28 แสดงความพึงพอใจต่อการให้บริการของอุทยานแห่งชาติของราษฎร องค์การบริหารส่วนตำบลและส่วนราชการอื่น ๆ

ประเด็นของความพึงพอใจ		ระดับความพอใจ				
		พอใจมาก	พอใจ	เฉยๆ	ไม่พอใจ	ไม่พอใจมาก
การเข้าถึงอุทยาน	ก สภาพเส้นทาง	9.9	43.3	4.1	0.3	-
	ข ระยะทางการเข้าถึงจากตัวจังหวัดถึงอุทยานฯ	12.1	39.1	6.1	0.3	-
	ค ประเภทของการคมนาคม เช่นทางบก ทางน้ำ	6.1	48.5	2.8	0.3	-
การบริการข้อมูล การประชาสัมพันธ์ รายละเอียดการเดินทางและอื่นๆ	ละเอียดชัดเจน เข้าใจง่าย สามารถเดินทางไปถึงแม้จะไม่เคยไปมาก่อน	8.0	38.0	11.3	0.3	-
การบริการข้อมูลภายในอุทยานฯ	ละเอียดชัดเจน เข้าใจง่าย สามารถเดินทางไปถึงแม้จะไม่เคยไปมาก่อน	9.6	37.5	10.2	0.3	-

ตารางที่ 28 แสดงความพึงพอใจต่อการให้บริการของอุทยานแห่งชาติของราษฎร องค์การบริหารส่วนตำบลและส่วนราชการอื่นๆ

ประเด็นของความพึงพอใจ		ระดับความพอใจ				
		พอใจมาก	พอใจ	เฉยๆ	ไม่พอใจ	ไม่พอใจมาก
ป้ายอธิบาย ความหมาย และป้าย สัญลักษณ์	ก สวยงามกลมกลืนกับ ธรรมชาติ	12.4	39.9	5.0	0.3	-
	ข เห็นได้ชัดเจน เข้าใจง่าย	11.6	40.8	5.2	-	-
ที่จอดรถยนต์	ก สะดวกสบาย กว้างขวาง	14.3	36.6	5.8	0.6	-
	ข ความพอเพียง	15.2	36.6	4.1	1.4	-
ศูนย์บริการ นักท่องเที่ยว	ก สวยงามกลมกลืนธรรมชาติ	7.7	34.4	14.6	0.6	-
	ข ขนาด	5.8	33.3	16.8	0.8	-
ทางเดินเท้า/ เส้นทางเดิน ป่า	ค การตกแต่งภายใน	5.0	34.4	16.5	1.4	-
	ก มีป้ายบอกเห็นได้ชัดเจน เข้าใจง่าย	13.5	38.6	5.5	-	-
	ข กลมกลืนกับธรรมชาติ	7.4	44.9	5.2	-	-
	ค สามารถเดินได้สะดวก ปลอดภัย	6.3	46.8	4.4	-	-
	อาหาร	ก รสชาติ	1.4	38.3	13.5	3.3
	ข ราคา	0.6	24.2	12.9	18.5	0.8
	ค คุณภาพ	0.6	32.0	13.8	10.2	0.6
	ง ความสะอาด	1.1	40.5	10.7	4.4	0.2
ห้องน้ำ-ห้อง สุขา	ก ความพอเพียง	18.7	37.5	0.6	0.8	-
	ข ความสะอาด	19.6	36.1	1.1	0.8	-
	ค ความกลมกลืนกับธรรมชาติ	16.3	39.1	1.7	0.6	-

ตารางที่ 28 แสดงความพึงพอใจต่อการให้บริการของอุทยานแห่งชาติของราษฎร องค์การบริหารส่วนตำบลและส่วนราชการอื่นๆ (ต่อ)

ประเด็นของความพึงพอใจ		ระดับความพอใจ				
		พอใจมาก	พอใจ	เฉย ๆ	ไม่พอใจ	ไม่พอใจมาก
ความสะอาดของสถานที่/ถังขยะ	ก ความสะอาด	11.8	41.9	3.0	0.6	-
	ข จำนวนของถังขยะ	8.5	36.4	11.3	1.4	-
	ค การจัดวางกลมกลืนกับธรรมชาติ	8.5	34.4	13.2	1.4	-
ความปลอดภัย	ความปลอดภัยในชีวิตและทรัพย์สินในการมาท่องเที่ยว	15.4	39.7	1.9	0.6	-
บ้านพัก	ก ความสะอาดและความสวยงาม	2.8	41.3	13.5	-	-
	ข การตกแต่งกลมกลืนกับธรรมชาติ	3.0	39.9	14.3	-	-
	ค การตกแต่งเสริมเพื่อความสวยงาม	1.1	39.9	16.3	-	-
	ง ความสะดวกในการจองบ้านพัก	2.5	38.8	16.0	0.3	-
การบริการของเจ้าหน้าที่	ก การมีมนุษยสัมพันธ์	16.5	32.8	5.0	3.0	-
	ข การบริการด้านข้อมูลรายละเอียดเกี่ยวกับแหล่งท่องเที่ยวที่พักและอื่นๆ	14.0	35.0	5.2	3.0	-
	ค ความสุภาพอ่อนน้อม	10.7	37.5	6.3	3.0	-
	ง ความเต็มใจในการให้บริการ	9.1	39.9	5.2	3.0	-

ตารางที่ 28 แสดงความพึงพอใจต่อการให้บริการของอุทยานแห่งชาติของราษฎร องค์การบริหารส่วนตำบลและส่วนราชการอื่นๆ (ต่อ)

ประเด็นของความพึงพอใจ		ระดับความพอใจ				
		พอใจมาก	พอใจ	เฉยๆ	ไม่พอใจ	ไม่พอใจมาก
ร้านขายของที่ระลึก	ก การบริการ	11.8	35.8	8.8	0.6	-
	ข ราคา	-	22.9	17.9	16.0	0.3
	ค ความสวยงามของที่ระลึก	1.7	44.6	8.8	1.9	-
	ง วัสดุในการผลิตเหมาะสม สอดคล้องกับสภาพท้องถิ่น	1.4	45.7	7.4	2.5	-
กิจกรรมนันทนาการ	ก เหมาะสมกับสถานที่	1.7	27.0	6.1	0.3	-
	ข สนุกสนาน	1.4	27.3	6.1	0.3	-
	ค ปลอดภัย	2.2	26.4	6.1	-	-
ความสวยงามของธรรมชาติ	มีความสวยงามกับแหล่งท่องเที่ยวและพักผ่อน	11.6	43.3	2.2	0.6	-

ความพึงพอใจต่อการให้บริการของอุทยานแห่งชาติของราษฎร องค์การบริหารส่วนตำบลและส่วนราชการอื่นๆ 16 ด้าน สรุปได้ดังนี้

1. การเข้าถึงอุทยาน

ก สภาพเส้นทาง ส่วนใหญ่ ตอบว่า พอใจคิดเป็นร้อยละ 43.3

ข ระยะทางการเข้าถึงจากตัวจังหวัดถึงอุทยานฯส่วนใหญ่ ตอบว่า พอใจคิดเป็นร้อยละ 39.1

ค ประเภทของการคมนาคมเช่นทางบก ทางน้ำส่วนใหญ่ ตอบว่า พอใจคิดเป็นร้อยละ 48.5

2. การบริการข้อมูล การประชาสัมพันธ์ รายละเอียดการเดินทางและอื่นๆ ละเอียดชัดเจน

เข้าใจง่าย สามารถเดินทางไปถึงแม้จะไม่เคยไปมาก่อน ส่วนใหญ่ ตอบว่า พอใจคิดเป็นร้อยละ 38.0

3.การบริการข้อมูลภายในอุทยานฯละเอียดชัดเจนเข้าใจง่าย สามารถเดินทางไปถึงแม้จะไม่เคยไปมาก่อน ส่วนใหญ่ ตอบว่า พอใจคิดเป็นร้อยละ 37.5

4.ป้ายอธิบายความหมายและป้ายสัญลักษณ์

ก สวยงามกลมกลืนกับธรรมชาติส่วนใหญ่ ตอบว่า พอใจคิดเป็นร้อยละ 39.9

ข เห็นได้ชัดเจน เข้าใจง่ายส่วนใหญ่ ตอบว่า พอใจคิดเป็นร้อยละ 40.8

5.ที่จอดรถยนต์

- ก สะดวกสบาย กว้างขวางส่วนใหญ่ ตอบว่า พอใจคิดเป็นร้อยละ 36.6
- ข ความพอเพียงส่วนใหญ่ ตอบว่า พอใจคิดเป็นร้อยละ 36.6

6. ศูนย์บริการนักท่องเที่ยว

- ก สวยงามกลมกลืนธรรมชาติส่วนใหญ่ ตอบว่า พอใจคิดเป็นร้อยละ 34.4
- ข ขนาดส่วนใหญ่ ตอบว่า พอใจคิดเป็นร้อยละ 33.3
- ค การตกแต่งภายในส่วนใหญ่ ตอบว่า พอใจคิดเป็นร้อยละ 34.4

7.ทางเดินเท้า/เส้นทางเดินป่า

- ก มีป้ายบอกเห็นได้ชัดเจน เข้าใจง่ายส่วนใหญ่ ตอบว่า พอใจคิดเป็นร้อยละ 38.6
- ข กลมกลืนกับธรรมชาติส่วนใหญ่ ตอบว่า พอใจคิดเป็นร้อยละ 44.9
- ค สามารถเดินได้สะดวกปลอดภัยส่วนใหญ่ ตอบว่า พอใจคิดเป็นร้อยละ 46.8

8.อาหาร

- ก รสชาติส่วนใหญ่ ตอบว่า พอใจคิดเป็นร้อยละ 38.3
- ข ราคาส่วนใหญ่ ตอบว่า พอใจคิดเป็นร้อยละ 24.5
- ค คุณภาพส่วนใหญ่ ตอบว่า พอใจคิดเป็นร้อยละ 32.0
- ง ความสะอาดส่วนใหญ่ ตอบว่า พอใจคิดเป็นร้อยละ 40.5

9.ห้องน้ำ-ห้องสุขา

- ก ความพอเพียงส่วนใหญ่ ตอบว่า พอใจคิดเป็นร้อยละ 37.5
- ข ความสะอาดส่วนใหญ่ ตอบว่า พอใจคิดเป็นร้อยละ 36.1
- ค ความกลมกลืนกับธรรมชาติส่วนใหญ่ ตอบว่า พอใจคิดเป็นร้อยละ 39.1

10.ความสะอาดของสถานที่/ถังขยะ

- ก ความสะอาดส่วนใหญ่ ตอบว่า พอใจคิดเป็นร้อยละ 41.9
- ข จำนวนของถังขยะส่วนใหญ่ ตอบว่า พอใจคิดเป็นร้อยละ 36.4
- ค การจัดวางกลมกลืนกับธรรมชาติส่วนใหญ่ ตอบว่า พอใจคิดเป็นร้อยละ 34.4

11.ความปลอดภัยในชีวิตและทรัพย์สินในการมาท่องเที่ยว ส่วนใหญ่ ตอบว่า พอใจคิดเป็นร้อยละ 39.7

12.บ้านพัก

- ก ความสะอาดและความสวยงามส่วนใหญ่ ตอบว่า พอใจคิดเป็นร้อยละ 41.3
- ข การตกแต่งกลมกลืนกับธรรมชาติส่วนใหญ่ ตอบว่า พอใจคิดเป็นร้อยละ 39.9
- ค การตกแต่งเสริมเพื่อความสวยงามส่วนใหญ่ ตอบว่า พอใจคิดเป็นร้อยละ 39.9
- ง ความสะดวกในการจองบ้านพักส่วนใหญ่ ตอบว่า พอใจคิดเป็นร้อยละ 38.8

13. การบริการของเจ้าหน้าที่

ก การมีมนุษยสัมพันธ์ส่วนใหญ่ ตอบว่า พอใจคิดเป็นร้อยละ 32.8

ข การบริการด้านข้อมูล รายละเอียดเกี่ยวกับแหล่งท่องเที่ยว ที่พักและอื่น ๆ ส่วนใหญ่ ตอบว่า พอใจคิดเป็นร้อยละ 35.0

ค ความสุภาพอ่อนน้อมส่วนใหญ่ ตอบว่า พอใจคิดเป็นร้อยละ 37.5

ง ความเต็มใจในการให้บริการส่วนใหญ่ ตอบว่า พอใจคิดเป็นร้อยละ 39.9

14. ร้านขายของที่ระลึก

ก การบริการส่วนใหญ่ ตอบว่า พอใจคิดเป็นร้อยละ 35.8

ข ราคาส่วนใหญ่ ตอบว่า พอใจคิดเป็นร้อยละ 22.9

ค ความสวยงามของที่ระลึกส่วนใหญ่ ตอบว่า พอใจคิดเป็นร้อยละ 44.6

ง คุ้มค่าที่สุดในการผลิตเหมาะสมสอดคล้องกับสภาพท้องถิ่น ส่วนใหญ่ ตอบว่า พอใจคิดเป็นร้อยละ 45.7

15. กิจกรรมนันทนาการ

ก เหมาะสมกับสถานที่ส่วนใหญ่ ตอบว่า พอใจคิดเป็นร้อยละ 27.0

ข สนุกสนานส่วนใหญ่ ตอบว่า พอใจคิดเป็นร้อยละ 27.3

ค ปลอดภัยส่วนใหญ่ ตอบว่า พอใจคิดเป็นร้อยละ 26.4

16. ความสวยงามของธรรมชาติ

มีความสวยงามของแหล่งท่องเที่ยว ส่วนใหญ่ ตอบว่า พอใจมาก คิดเป็นร้อยละ 43.3

ตารางที่ 29 แสดงข้อมูลกิจกรรมท่องเที่ยวและความพึงพอใจของการท่องเที่ยวของราษฎร องค์การบริหารส่วนตำบลและส่วนราชการอื่น ๆ

กิจกรรมท่องเที่ยว	จำนวน	ร้อยละ
ความคิดเห็นกับการกลับมาเที่ยวอีก		
กลับ	193	53.2
ไม่กลับ	16	4.4
แหล่งดึงดูดและประทับใจที่มาอุทยานแห่งชาติแห่งนี้		
น้ำตก	37	10.1
ธรรมชาติสวยงาม	9	2.4
การรับทราบการวางกฎระเบียบของอุทยานแห่งชาติ		
ทราบ	147	40.5
ไม่ทราบ	62	17.1
การปฏิบัติตามกฎ ระเบียบของอุทยานแห่งชาติ		
ปฏิบัติตามอย่างเคร่งครัด	67	18.5
ปฏิบัติตาม	142	39.1

ตารางที่ 29 แสดงข้อมูลกิจกรรมท่องเที่ยวและความพึงพอใจของการท่องเที่ยวของราษฎร องค์การบริหารส่วนตำบลและส่วนราชการอื่น ๆ (ต่อ)

กิจกรรมท่องเที่ยว	จำนวน	ร้อยละ
จำนวนครั้งในการไปท่องเที่ยวในแต่ละปี		
1 ครั้ง	12	3.3
2 ครั้ง	54	14.9
3 ครั้ง	26	7.2
4 ครั้ง	7	1.9
5 ครั้ง	3	0.8
จำนวนครั้งในการไปท่องเที่ยวในอุทยานแห่งชาติ		
1 ครั้ง	165	45.5
2 ครั้ง	22	6.1
3 ครั้ง	4	1.1
4 ครั้ง	2	0.6
5 ครั้ง	2	0.6

จากตารางที่ 29 พบว่า ความคิดของกลุ่มตัวอย่างที่ศึกษาส่วนใหญ่จะระบุว่า จะกลับมาเที่ยวอุทยานแห่งชาติอีก คิดเป็นร้อยละ 53.2 โดยส่วนใหญ่ให้เหตุผลว่าใกล้บ้าน/ประหยัดค่าใช้จ่าย คิดเป็นร้อยละ รองลงมาได้แก่ธรรมชาติสวยงาม คิดเป็นร้อยละ 2. และมาประชุม/อบรม คิดเป็นร้อยละ 1.3 ตามลำดับ

4.6.10.10 แหล่งดึงดูดและประทับใจที่มอุทยานแห่งชาติแห่งนี้

กลุ่มตัวอย่างที่ศึกษาโดยส่วนใหญ่ระบุว่าแหล่งดึงดูดใจและประทับใจที่ทำให้มาคือ น้ำตกมากที่สุด คิดเป็นร้อยละ 10.1 รองลงมาได้แก่ธรรมชาติสวยงาม คิดเป็นร้อยละ 2.4 ตามลำดับ

4.6.10.11 การวางกฎระเบียบของอุทยานแห่งชาติ

กลุ่มตัวอย่างที่ศึกษาระบุว่าทราบการวางกฎระเบียบของอุทยานแห่งชาติมากที่สุด คิดเป็นร้อยละ 40.5 ส่วนที่ระบุว่าไม่ทราบการวางกฎระเบียบของอุทยานแห่งชาติ คิดเป็นร้อยละ 17.1 ตามลำดับ

4.6.10.12 การปฏิบัติตามกฎ ระเบียบของอุทยานแห่งชาติ

กลุ่มตัวอย่างที่ศึกษาระบุว่าปฏิบัติตามกฎ ระเบียบของอุทยานแห่งชาติมากที่สุด คิดเป็นร้อยละ 39.1 ส่วนที่ระบุว่าปฏิบัติตามกฎ ระเบียบของอุทยานแห่งชาติอย่างเคร่งครัด คิดเป็นร้อยละ 18.5 ตามลำดับ

4.6.10.13 จำนวนครั้งในการไปท่องเที่ยวในแต่ละปี

กลุ่มตัวอย่างที่ศึกษามีจำนวนครั้งในการท่องเที่ยวในแต่ละปี จำนวน 2 ครั้ง/ปี มากที่สุด คิดเป็นร้อยละ 14.9 รองลงมาได้แก่ จำนวน 3 ครั้ง/ปี คิดเป็นร้อยละ 7.2 จำนวน 1 ครั้ง/ปี คิดเป็นร้อยละ 3.3 จำนวน 4 ครั้ง/ปี คิดเป็นร้อยละ 1.9 และจำนวน 5 ครั้ง/ปี คิดเป็นร้อยละ 0.8 ตามลำดับ

4.6.10.14 จำนวนครั้งในการไปท่องเที่ยวในอุทยานแห่งชาติ

กลุ่มตัวอย่างที่ศึกษามีจำนวนครั้งในการท่องเที่ยวในอุทยานแห่งชาติแต่ละปี จำนวน 1 ครั้ง/ปี มากที่สุด คิดเป็นร้อยละ 45.5 รองลงมาได้แก่ จำนวน 2 ครั้ง/ปี คิดเป็นร้อยละ 6.1 จำนวน 3 ครั้ง/ปี คิดเป็นร้อยละ 1.1 จำนวน 4 ครั้ง/ปี และจำนวน 5 ครั้ง/ปี คิดเป็นร้อยละ 0.6 ตามลำดับ

ตารางที่ 30 แสดงข้อมูลการเดินทางและค่าใช้จ่ายในการท่องเที่ยวของราษฎร องค์การบริหารส่วนตำบล และส่วนราชการอื่น ๆ

กิจกรรมท่องเที่ยว	จำนวน	ร้อยละ
พาหนะที่ใช้ในการเดินทาง		
รถไฟ	2	0.6
รถโดยสารประจำทาง	3	0.8
รถยนต์ส่วนตัว	116	32.0
รถจักรยานยนต์	64	17.6
รถยนต์เช่าเหมา/รับจ้าง	27	7.4
ค่าอาหารและเครื่องดื่ม (คน/วัน)		
น้อยกว่า 100 บาท	121	33.3
101-200 บาท	62	17.1
201-300 บาท	9	2.5
301-400 บาท	4	1.1
401-500 บาท	1	0.3
มากกว่า 500 บาท	11	3.0
ค่าที่พัก (คน/วัน)		
ไม่ได้พักค้างคืน	343	94.5
น้อยกว่า 100 บาท	5	1.4
101-200 บาท	5	1.4
201-300 บาท	1	0.3
301-400 บาท	5	1.4
401-500 บาท	1	0.3
มากกว่า 500 บาท	3	0.8

ตารางที่ 30 แสดงข้อมูลการเดินทางและค่าใช้จ่ายในการท่องเที่ยวของราษฎร องค์การบริหารส่วนตำบล และส่วนราชการอื่นๆ (ต่อ)

กิจกรรมท่องเที่ยว	จำนวน	ร้อยละ
ค่าพาหนะ		
น้อยกว่า 100 บาท	5	1.4
101-200 บาท	5	1.4
201-300 บาท	1	0.3
301-400 บาท	5	1.4
401-500 บาท	1	0.3
มากกว่า 500 บาท	3	0.8
ค่าใช้จ่ายอื่นๆ เช่น फिल्म ของที่ระลึก และอื่นๆ (คน/วัน)		
น้อยกว่า 100 บาท	126	34.7
101-200 บาท	68	18.7
201-300 บาท	4	1.1
301-400 บาท	5	1.4
มากกว่า 500 บาท	3	0.8
ค่าธรรมเนียมผ่านประตู		
อัตราที่มากไป	142	39.1
อัตราที่เหมาะสมแล้ว	66	18.2
อัตราค่าที่พัก		
อัตราที่น้อยไป	96	26.4
อัตราที่มากไป	71	19.6

จากตารางที่ 30 แสดงข้อมูลการเดินทางและค่าใช้จ่ายในการท่องเที่ยวของราษฎร องค์การบริหารส่วนตำบลและส่วนราชการอื่นๆ สรุปได้ดังนี้

4.6.11 พาหนะที่ใช้ในการเดินทาง

กลุ่มตัวอย่างที่ศึกษาใช้รถยนต์ส่วนตัวเป็นพาหนะในการเดินทางมาอุทยานมากที่สุด คิดเป็นร้อยละ 32.0 รองลงมาได้แก่ ใช้จักรยานยนต์เป็นพาหนะในการเดินทาง คิดเป็นร้อยละ 17.6 ใช้รถยนต์เช่าเหมา/รับจ้างเป็นพาหนะในการเดินทาง คิดเป็นร้อยละ 7.4 ใช้รถโดยสารประจำทาง คิดเป็นร้อยละ 0.8 และรถไฟเป็นพาหนะในการเดินทาง คิดเป็นร้อยละ 0.6 ตามลำดับ

4.6.12 ค่าใช้จ่ายในการเที่ยวอุทยานแห่งชาติ

4.6.12.1 ค่าอาหารและเครื่องดื่ม

กลุ่มตัวอย่างที่ศึกษาใช้จ่ายเป็นค่าอาหารและเครื่องดื่มเป็นเงินน้อยกว่า 200 บาท/คน/วัน มากที่สุด คิดเป็นร้อยละ 33.3 รองลงมาได้แก่ จำนวน 201-400 บาท คิดเป็นร้อยละ

17.1 จำนวนเงินมากกว่า 1,000 บาท คิดเป็นร้อยละ 3.0 จำนวนเงิน 401-600 บาท คิดเป็นร้อยละ 2.5 จำนวนเงิน 601-800 บาท คิดเป็นร้อยละ 1.1 และจำนวนเงิน 801-1,000 บาท คิดเป็นร้อยละ 0.3 ตามลำดับ

4.6.12.2 ค่าที่พัก

กลุ่มตัวอย่างที่ศึกษาใช้จ่ายเงินค่าที่พักโดยส่วนใหญ่ไม่ได้พักค้างคืน มากที่สุด คิดเป็นร้อยละ 94.5 รองลงมาได้แก่ ค่าที่พักน้อยกว่า 100 บาท/คน/วัน ค่าที่พัก 101-300 บาท/คน/วัน และค่าที่พัก 501-700 บาท คิดเป็นร้อยละ 1.4 ค่าที่พักมากกว่า 900 บาท คิดเป็นร้อยละ 0.8 ค่าที่พัก 301-500 บาท/คน/วัน และ ค่าที่พัก 701-900 บาท /คน/วัน คิดเป็นร้อยละ 0.3 ตามลำดับ

4.6.12.3 ค่าพาหนะ

กลุ่มตัวอย่างที่ศึกษาใช้จ่ายเป็นค่าพาหนะเป็นเงินน้อยกว่า 100 บาท/คน/วัน คิดเป็นร้อยละ 35.8 รองลงมาได้แก่ เป็นเงิน 101-200 บาท /คน/วัน คิดเป็นร้อยละ 15.2 มากกว่า 500 บาท /คน/วัน คิดเป็นร้อยละ 2.8 เป็นเงิน 301-400 บาท /คน/วัน คิดเป็นร้อยละ 2.2 และเป็นเงิน 201-300 บาท /คน/วัน คิดเป็นร้อยละ 15.2 ตามลำดับ

4.6.12.4 ค่าใช้จ่ายอื่นๆ

กลุ่มตัวอย่างที่ศึกษาใช้จ่ายเป็นค่าใช้จ่ายอื่นๆ เช่น फिल्म ของที่ระลึก และอื่นๆ เป็นเงินน้อยกว่า 100 บาท/คน/วัน มากที่สุด คิดเป็นร้อยละ 34.7 รองลงมาได้แก่ เป็นเงิน 101-200 บาท/คน/วัน คิดเป็นร้อยละ 18.7 เป็นเงิน 301-400 บาท/คน/วัน คิดเป็นร้อยละ 1.4 เป็นเงิน 301-400 บาท/คน/วัน คิดเป็นร้อยละ 1.1 และเป็นเงินมากกว่า 500 บาท/คน/วัน คิดเป็นร้อยละ 0.8 ตามลำดับ

4.6.13 ความคิดเห็นเกี่ยวกับอัตราค่าธรรมเนียมผ่านประตู

กลุ่มตัวอย่างที่ศึกษามีความเห็นที่อัตราค่าธรรมเนียมผ่านประตูมากไป มากที่สุด คิดเป็นร้อยละ 39.1 และอัตราค่าธรรมเนียมที่เหมาะสม คิดเป็นร้อยละ 18.2 ตามลำดับ

4.6.14 ความคิดเห็นเกี่ยวกับอัตราค่าที่พัก

กลุ่มตัวอย่างที่ศึกษามีความเห็นเกี่ยวกับอัตราค่าที่พักของอุทยานแห่งชาติที่มีอัตราค่าที่พักมากไป มากที่สุด คิดเป็นร้อยละ 26.4 และ อัตราค่าที่พักมีความเหมาะสมแล้ว คิดเป็นร้อยละ 19.6 ตามลำดับ

4.6.15 ข้อเสนอแนะ

- ควรรักษาความสะอาด และเพิ่มรักษาความปลอดภัย
- ค่าธรรมเนียมผ่านประตูแพงเกินไป และค่าธรรมเนียมควรมีอัตราที่เท่ากัน

4.7 ผลการวิเคราะห์ข้อมูล จากแบบสอบถามนักท่องเที่ยวอุทยานแห่งชาติเขาใหญ่ ตารางที่ 31 แสดงข้อมูลทั่วไปของนักท่องเที่ยว จำแนกตาม เพศ อายุ สถานภาพการสมรส แหล่งพำนักของกลุ่มตัวอย่าง ระดับการศึกษา อาชีพหลัก รายได้ และระยะทางจากจุดเริ่มต้นเดินทางถึงอุทยานแห่งชาติ

ข้อมูลทั่วไปของนักท่องเที่ยว	จำนวน	ร้อยละ
1.1 เพศ		
ชาย	140	48.1
หญิง	147	50.5
1.2 อายุ		
ต่ำกว่า 21 ปี	62	21.3
21-30 ปี	122	41.9
31-40 ปี	65	22.3
41-50 ปี	25	8.6
51-60 ปี	13	4.5
มากกว่า 60 ปี	1	0.3
1.3 สถานภาพการสมรส		
โสด	195	67.0
สมรส	78	26.8
หม้าย/หย่า/แยกกันอยู่		
1.4 แหล่งพำนัก		
กรุงเทพมหานคร	92	31.6
ปราจีน	53	18.2
นครราชสีมา	16	5.5
ชลบุรี	12	4.1
อยุธยาและประจวบคีรีขันธ์	9	3.1
1.5 ระดับศึกษา		
ประถมศึกษาหรือเทียบเท่า	17	5.8
มัธยมศึกษาตอนต้นหรือเทียบเท่า	49	16.8
มัธยมศึกษาตอนปลาย/ปวช.	45	15.5
อนุปริญญา/ปวส.	20	6.9
ปริญญาตรี	135	46.4
สูงกว่าปริญญาตรี	25	8.6

ตารางที่ 31 แสดงข้อมูลทั่วไปของนักท่องเที่ยว จำแนกตาม เพศ อายุ สถานภาพการสมรส แหล่งพักของนักท่องเที่ยว ระดับการศึกษา อาชีพหลัก รายได้ และระยะทางจากจุดเริ่มต้นเดินทางถึงอุทยานแห่งชาติ (ต่อ)

ข้อมูลทั่วไปของนักท่องเที่ยว	จำนวน	ร้อยละ
1.6 อาชีพ		
ไม่ได้ทำงาน/ว่างงาน	14	4.8
นักเรียน/นักศึกษา	63	21.6
เกษตรกร	7	2.4
รับจ้างทั่วไป	29	10.0
รับราชการ	22	7.6
พนักงานรัฐวิสาหกิจ	10	3.4
พนักงานบริษัทเอกชน	113	38.8
พ่อค้ายักธุรกิจ	14	4.8
แม่บ้าน/พ่อบ้าน	5	1.7
อื่นๆ	14	4.8
1.7 รายได้ต่อเดือน		
น้อยกว่า 10,000 บาท	117	40.2
10,001-15,000 บาท	66	22.7
15,001-20,000 บาท	22	7.6
20,001-25,000 บาท	21	7.2
25,001-30,000 บาท	12	4.1
มากกว่า 30,000 บาท	38	13.1
1.8 ระยะทางจากจุดตั้งต้นการเดินทางถึงอุทยานแห่งชาติ		
น้อยกว่า 100 กิโลเมตร	62	21.3
101-200 กิโลเมตร	53	18.2
201-300 กิโลเมตร	97	33.3
301-400 กิโลเมตร	24	8.2
401-500 กิโลเมตร	4	1.4
มากกว่า 500 กิโลเมตร	41	14.1

จากตารางที่ 31 แสดงข้อมูลทั่วไปของกลุ่มนักท่องเที่ยวในการศึกษาการมีส่วนร่วมและการส่งเสริมการท่องเที่ยวในพื้นที่อุทยานเขาใหญ่ ผู้ศึกษาได้เก็บข้อมูลจากกลุ่มตัวอย่างที่เป็นนักท่องเที่ยวจำนวน 291 คนจากกลุ่มตัวอย่างปรากฏผลข้อมูลทั่วไปดังนี้

4.7.1 เพศ

กลุ่มตัวอย่างที่ศึกษาเป็นเพศหญิงมากกว่าเพศชายคิดเป็นร้อยละ 48.1 และเพศหญิง คิดเป็นร้อยละ 50.5

4.7.2 อายุ

กลุ่มตัวอย่างที่ศึกษากลุ่มที่มีอายุระหว่าง 21-30 ปี มากที่สุด คิดเป็นร้อยละ 41.9 รองลงมาได้แก่ กลุ่มที่มีอายุ 31-40 ปี คิดเป็นร้อยละ 22.3 กลุ่มที่มีอายุต่ำกว่า 21 ปี คิดเป็นร้อยละ 21.3 กลุ่มที่มีอายุ 41-50 ปี คิดเป็นร้อยละ 8.6 กลุ่มที่มีอายุ 51-60 ปี คิดเป็นร้อยละ 4.5 และกลุ่มที่มีอายุมากกว่า 60 ปี คิดเป็นร้อยละ 0.3ตามลำดับ

4.7.3 สถานภาพการสมรส

กลุ่มตัวอย่างที่ศึกษาจะมีสถานภาพเป็นโสดมากที่สุด คิดเป็นร้อยละ 67.0 และสถานภาพสมรส คิดเป็นร้อยละ 28.8 ตามลำดับ

4.7.4 แหล่งพำนักของกลุ่มตัวอย่าง

กลุ่มตัวอย่างที่ศึกษามาจากกรุงเทพฯ มากที่สุด คิดเป็นร้อยละ 31.6 รองลงมาได้แก่ กลุ่มที่มาจากจังหวัดปราจีนบุรี คิดเป็นร้อยละ 18.2 กลุ่มที่มาจากจังหวัดนครราชสีมา คิดเป็นร้อยละ 5.5 กลุ่มที่มาจากจังหวัดชลบุรี คิดเป็นร้อยละ 4.1 และกลุ่มที่มาจากจังหวัดอยุธยา และประจวบคีรีขันธ์ คิดเป็นร้อยละ 3.1 ตามลำดับ

4.7.5 ระดับการศึกษา

กลุ่มตัวอย่างที่ศึกษาจบการศึกษาระดับปริญญาตรีมากที่สุด คิดเป็นร้อยละ 46.4 รองลงมาได้แก่กลุ่มจบการศึกษาระดับมัธยมศึกษาตอนต้นหรือเทียบเท่า คิดเป็นร้อยละ 16.8 กลุ่มที่จบการศึกษาระดับมัธยมศึกษาตอนปลาย /ประกาศนียบัตรวิชาชีพ คิดเป็นร้อยละ 15.5 กลุ่มที่จบการศึกษาสูงกว่าระดับปริญญาตรี คิดเป็นร้อยละ 8.6 กลุ่มที่จบการศึกษาระดับอนุปริญญา /ประกาศนียบัตรวิชาชีพชั้นสูง คิดเป็นร้อยละ 6.9 และกลุ่มที่จบการศึกษาระดับประถมศึกษา หรือเทียบเท่า คิดเป็นร้อยละ 5.8 1.4 ตามลำดับ

4.7.6 อาชีพหลัก

กลุ่มตัวอย่างที่ศึกษามีอาชีพพนักงานเอกชน มากที่สุด คิดเป็นร้อยละ 38.8 รองลงมา 5 ลำดับแรกได้แก่กลุ่มที่มีอาชีพนักเรียน/นักศึกษา คิดเป็นร้อยละ 21.6 กลุ่มที่อาชีพรับจ้างทั่วไป คิดเป็นร้อยละ 10.0 กลุ่มที่มีอาชีพรับราชการ คิดเป็นร้อยละ 7.6 กลุ่มที่มีอาชีพไม่ได้ทำงาน/ว่างงาน กลุ่มที่มีอาชีพพ่อค้า/นักธุรกิจ และกลุ่มที่มีอาชีพอื่น ๆ คิดเป็นร้อยละ 4.8 และกลุ่มที่มีอาชีพพนักงานรัฐวิสาหกิจ คิดเป็นร้อยละ 3.4 ตามลำดับ

4.7.7 รายได้ต่อเดือน

กลุ่มตัวอย่างที่ศึกษามีรายได้น้อยกว่า 10,000 บาทต่อเดือนมากที่สุด คิดเป็นร้อยละ 40.2 รองลงมาได้แก่ กลุ่มที่มีรายได้ระหว่าง 10,001-15,000 บาทต่อเดือน คิดเป็นร้อยละ 22.7 กลุ่มที่มีรายได้มากกว่า 30,000 บาท ต่อเดือน คิดเป็นร้อยละ 13.1 กลุ่มที่มีรายได้ระหว่าง

15,001-20,000 บาทต่อเดือน คิดเป็นร้อยละ 7.6 กลุ่มที่มีรายได้ระหว่าง 20,001-25,000 บาทต่อเดือน คิดเป็นร้อยละ 7.2 กลุ่มที่มีรายได้ระหว่าง 25,001-30,000 บาทต่อเดือน คิดเป็นร้อยละ 4.1 ตามลำดับ

4.7.8 ระยะทางจากจุดเริ่มต้นเดินทางถึงอุทยานแห่งชาติ

กลุ่มตัวอย่างที่ศึกษา กลุ่มที่มีระยะเดินทางระหว่าง 201-300 กิโลเมตร มากที่สุด คิดเป็นร้อยละ 33.3 รองลงมาได้แก่ กลุ่มที่มีระยะเดินทางน้อยกว่า 100 กิโลเมตร คิดเป็นร้อยละ 21.3 กลุ่มที่มีระยะเดินทางระหว่าง 101-200 กิโลเมตร คิดเป็นร้อยละ 18.2 กลุ่มที่มีระยะทางมากกว่า 500 กิโลเมตร คิดเป็นร้อยละ 14.1 กลุ่มที่มีระยะเดินทางระหว่าง 301-400 กิโลเมตร คิดเป็นร้อยละ 8.2 และกลุ่มที่มีระยะเดินทางระหว่าง 401-500 กิโลเมตร คิดเป็นร้อยละ 1.4 ตามลำดับ

ตารางที่ 32 แสดงข้อมูลกิจกรรมท่องเที่ยวและความพึงพอใจในการท่องเที่ยวของนักท่องเที่ยว

กิจกรรมท่องเที่ยว	จำนวน	ร้อยละ
2.1 วัตถุประสงค์ของการมาท่องเที่ยวอุทยานแห่งชาติ		
ท่องเที่ยว/พักผ่อนหย่อนใจ	232	79.7
ศึกษารวมชาติและศิลปวัฒนธรรม	50	17.2
ทัศนศึกษา/เข้าค่ายพักแรม	38	13.1
อบรม/สัมมนา	20	6.9
แวะมาเพราะเป็นทางผ่าน	22	7.6
2.2 ประสบการณ์ในการมาอุทยานแห่งชาติแห่งนี้		
มาเป็นครั้งแรก	166	57.0
ในปีนีเคยมาแล้ว	113	38.8
2.3 ผู้แนะนำให้มาอุทยานแห่งชาติ		
เพื่อน/ญาติพี่น้อง	129	44.3
หนังสือพิมพ์/นิตยสาร/สิ่งพิมพ์ต่างๆ	13	4.5
โทรทัศน์/วิทยุ	4	1.4
บริษัทท่องเที่ยว	8	2.7
กรมอุทยานแห่งชาติ	14	2.1
กรมป่าไม้	4	1.4
การท่องเที่ยวแห่งประเทศไทย	5	4.8
มาเอง	4	28.5
อินเตอร์เน็ต	5	1.7

ตารางที่ 32 แสดงข้อมูลกิจกรรมท่องเที่ยวและความพึงพอใจในการท่องเที่ยวของนักท่องเที่ยว(ต่อ)

กิจกรรมท่องเที่ยว	จำนวน	ร้อยละ
2.4 ลักษณะการมาเที่ยว		
มาเช้า เย็นกลับ	130	44.7
พักค้างคืน	153	52.6
2.5 ที่พักในการเที่ยวอุทยานแห่งชาติ		
ไม่พักค้างคืน	138	47.4
โรงแรม	8	2.7
บังกะโล/รีสอร์ทของเอกชน	34	11.7
เกสเฮาส์	1	0.3
บ้านญาติ/บ้านเพื่อน	6	2.1
บ้านพักของอุทยานแห่งชาติ	49	16.8
เต็นท์ของอุทยานแห่งชาติ	19	6.5
เต็นท์นำมาเอง	35	120
อื่นๆ	1	0.3
2.6 กลุ่มที่มาท่องเที่ยว		
มาคนเดียว	6	2.1
มากับกลุ่มเพื่อน	128	44.0
มากับครอบครัว	65	22.3
มากับกลุ่มเพื่อนและครอบครัว	32	11.0
มากับสถานบันการศึกษา	28	9.6
มากับหน่วยงาน	14	4.8
บริษัทท่องเที่ยว	13	4.4
2.7 สมาชิกในกลุ่ม		
1-5 คน	97	33.4
6-10 คน	88	30.1
11-15 คน	31	10.6
16-20 คน	7	2.4
มากกว่า 20 คน	29	13.2
2.8 ลักษณะของการมาท่องเที่ยว		
มาคนเดียว	8	2.7
มากับกลุ่มเพื่อน	135	46.4
มากับครอบครัว	58	19.9
มากับกลุ่มเพื่อนและครอบครัว	63	21.6

ตารางที่ 32 แสดงข้อมูลกิจกรรมท่องเที่ยวและความพึงพอใจในการท่องเที่ยวของนักท่องเที่ยว(ต่อ)

กิจกรรมท่องเที่ยว	จำนวน	ร้อยละ
2.8 ลักษณะของการมาท่องเที่ยว (ต่อ)		
มากับสถาบันการศึกษา	11	3.8
มากับหน่วยงาน	5	1.7
อื่นๆ	4	1.4
2.9 กิจกรรมนันทนาการที่ท่านทำขณะที่มาเที่ยวอุทยาน		
พักผ่อนรับประทานอาหาร	153	52.6
เดินเล่นชมธรรมชาติ	172	59.1
ศึกษาระบบนิเวศของป่า	79	27.1
ล่องเรือ/ล่องแก่ง	100	34.4
เล่นน้ำตก	132	45.4
ไปเที่ยวชมโบราณสถาน	27	9.3
ชมร่องรอยประวัติศาสตร์	24	8.2
ดูพระอาทิตย์	43	14.8
ส่องสัตว์	96	33.0
ดูนก	66	22.7
เดินชมซากไดโนเสาร์	15	5.2
อื่นๆ	9	3.1

จากตารางที่ 32 แสดงข้อมูลกิจกรรมท่องเที่ยวและความพึงพอใจของการท่องเที่ยวกลุ่มนักท่องเที่ยวในการศึกษาการมีส่วนร่วมและการส่งเสริมการท่องเที่ยวในพื้นที่อุทยานเขาใหญ่ ผู้ศึกษาได้เก็บข้อมูลจากกลุ่มตัวอย่างที่เป็นนักท่องเที่ยวจำนวน 291 คนจากกลุ่มตัวอย่างปรากฏผลข้อมูลกิจกรรมท่องเที่ยวและความพึงพอใจ ดังนี้

4.7.9 กิจกรรมท่องเที่ยวและความพึงพอใจของการท่องเที่ยว

4.7.9.1 วัตถุประสงค์ของการมาท่องเที่ยวอุทยานแห่งชาติ

กลุ่มตัวอย่างที่ศึกษามีวัตถุประสงค์เพื่อท่องเที่ยว/พักผ่อนหย่อนใจ มากที่สุด คิดเป็นร้อยละ 79.7 รองลงมาได้แก่ ศึกษาธรรมชาติและศิลปวัฒนธรรม คิดเป็นร้อยละ 17.2 ทักตักศึกษา/เข้าค่ายพักแรม คิดเป็นร้อยละ 13.1 แวะมาเพราะเป็นทางผ่าน คิดเป็นร้อยละ 7.6 และอบรม/สัมมนา คิดเป็นร้อยละ 6.9 ตามลำดับ

4.7.9.2 ประสบการณ์ในการมาอุทยานแห่งชาติแห่งนี้

กลุ่มตัวอย่างที่ศึกษากลุ่มมาเที่ยวครั้งแรก คิดเป็นร้อยละ 57.0 นอกนั้นเป็นกลุ่มที่เคยมาแล้ว คิดเป็นร้อยละ 38.8

4.7.9.3 ผู้แนะนำให้มาอุทยานแห่งชาติ

กลุ่มตัวอย่างที่ศึกษาได้รับการแนะนำให้มาอุทยานแห่งชาติจากเพื่อน/ญาติพี่น้องมากที่สุด คิดเป็นร้อยละ 44.3 รองลงมา 5 ลำดับแรกได้แก่ มาเองคิดเป็นร้อยละ 28.5 การท่องเที่ยวแห่งประเทศไทย คิดเป็นร้อยละ 4.8 หนังสือพิมพ์/นิตยสาร/สิ่งพิมพ์ต่างๆ คิดเป็นร้อยละ 4.5 คิดเป็นร้อยละ บริษัทท่องเที่ยว คิดเป็นร้อยละ 2.7 และกรมอุทยานแห่งชาติ คิดเป็นร้อยละ 2.1 ตามลำดับ

4.7.9.4 ลักษณะการมาเที่ยว

กลุ่มตัวอย่างที่ศึกษามาเที่ยวพักผ่อนมากที่สุด คิดเป็นร้อยละ 52.6 และมาเช้า เย็นกลับคิดเป็นร้อยละ 44.7

4.7.9.5 ที่พักในการมาเที่ยวอุทยาน

กลุ่มตัวอย่างที่ศึกษาไม่พักค้าง มากที่สุด คิดเป็นร้อยละ 47.4 รองลงมา 5 ลำดับแรกได้แก่ บ้านพักของอุทยานแห่งชาติ คิดเป็นร้อยละ 16.8 เต็นท์นำมาเอง คิดเป็นร้อยละ 12.0 บังกะโล/รีสอร์ทของเอกชน คิดเป็นร้อยละ 11.7 เต็นท์ของอุทยานแห่งชาติ คิดเป็นร้อยละ 6.5 และโรงแรม คิดเป็นร้อยละ 2.7 ตามลำดับ

4.7.9.6 กลุ่มที่มาท่องเที่ยว

กลุ่มตัวอย่างที่ศึกษาเป็นกลุ่มที่มาเที่ยวมากที่สุด คิดเป็นร้อยละ 44.0 รองลงมา 5 ลำดับแรกได้แก่ กลุ่มที่มาเที่ยวครอบครัว คิดเป็นร้อยละ 22.3 กลุ่มที่มาเที่ยวกับเพื่อนและครอบครัว คิดเป็นร้อยละ 11.0 กลุ่มที่มาท่องเที่ยวกับสถาบันการศึกษา คิดเป็นร้อยละ 9.6 มากับหน่วยงาน คิดเป็นร้อยละ 4.8 และกลุ่มที่มาเที่ยวกับบริษัทท่องเที่ยว คิดเป็นร้อยละ 4.4 ตามลำดับ

4.7.9.7 สมาชิกในกลุ่ม

กลุ่มตัวอย่างที่ศึกษากลุ่มที่มีจำนวนสมาชิกที่มาเที่ยวจำนวน 1-5 คน มากที่สุด คิดเป็นร้อยละ 33.4 รองลงมาได้แก่ กลุ่มที่มีสมาชิกจำนวน 6-10 คิดเป็นร้อยละ 30.1 กลุ่มที่มีสมาชิกจำนวน มากกว่า 20 คน คิดเป็นร้อยละ 13.2 กลุ่มสมาชิกจำนวน 11-15 คน คิดเป็นร้อยละ 10.6 และกลุ่มสมาชิกจำนวน 16-20 คน คิดเป็นร้อยละ 2.4 ตามลำดับ

4.7.9.8 ลักษณะของการมาท่องเที่ยว

กลุ่มตัวอย่างที่ศึกษามีลักษณะการมาท่องเที่ยวมากับกลุ่มเพื่อนมากที่สุด คิดเป็นร้อยละ 46.4 รองลงมา 5 อันดับได้แก่ มากับกลุ่มเพื่อนและครอบครัว คิดเป็นร้อยละ 21.6 มากับครอบครัว คิดเป็นร้อยละ 19.9 มากับสถาบันการศึกษา คิดเป็นร้อยละ 3.8 มากับคนเดียว คิดเป็นร้อยละ 2.7 และมากับหน่วยงาน คิดเป็นร้อยละ 1.7 ตามลำดับ

4.7.9.9 กิจกรรมนันทนาการที่ทำระหว่างมาเที่ยวอุทยานแห่งชาติ

กลุ่มตัวอย่างที่ศึกษามีกิจกรรมที่ทำระหว่างมาท่องเที่ยวโดยการเดินเล่นชมธรรมชาติมากที่สุด คิดเป็นร้อยละ 59.1 รองลงมา 5 ลำดับได้แก่ พักผ่อนรับประทานอาหาร คิด

เป็นร้อยละ 52.6 เล่นน้ำตก คิดเป็นร้อยละ 45.4 ล่องเรือ/ล่องแก่ง คิดเป็นร้อยละ 34.4 ส่องสัตว์
คิดเป็นร้อยละ 33.0 ดูนก คิดเป็นร้อยละ 22.7 ตามลำดับ

ตารางที่ 33 แสดงความพึงพอใจต่อการให้บริการของอุทยานแห่งชาติของนักท่องเที่ยว

ประเด็นของความพึงพอใจ		ระดับความพอใจ				
		พอใจมาก	พอใจ	เฉย ๆ	ไม่พอใจ	ไม่พอใจมาก
การเข้าถึงอุทยาน	ก สภาพเส้นทาง	22.7	64.9	10.0	1.4	0.3
	ข ระยะทางการเข้าถึงจากตัวจังหวัดถึงอุทยานฯ	19.9	66.0	11.3	1.4	0.3
	ค ประเภทของการคมนาคม เช่นทางบก ทางน้ำ	17.9	67.7	12.0	0.7	0.3
การบริการข้อมูล การประชาสัมพันธ์ รายละเอียดการเดินทาง และอื่น ๆ	ละเอียดชัดเจน เข้าใจง่าย สามารถเดินทางไปถึงแม้จะไม่เคยไปมาก่อน	17.9	64.3	14.8	1.7	0.3
การบริการข้อมูลภายในอุทยานฯ	ละเอียดชัดเจน เข้าใจง่าย สามารถเดินทางไปถึงแม้จะไม่เคยไปมาก่อน	18.2	64.6	14.8	0.7	0.7
ป้ายอธิบายความหมาย และป้ายสัญลักษณ์	ก สวยงามกลมกลืนกับธรรมชาติ	18.9	61.9	17.2	0.3	1.0
	ข เห็นได้ชัดเจน เข้าใจง่าย	17.2	65.3	13.7	2.4	0.7
ที่จอดรถยนต์	ก สะดวกสบาย กว้างขวาง	28.9	58.8	10.0	1.0	0.3
	ข ความพอเพียง	18.2	66.0	13.7	0.7	0.3
ศูนย์บริการนักท่องเที่ยว	ก สวยงามกลมกลืนธรรมชาติ	23.7	61.5	11.3	1.7	0.3
	ข ขนาด	23.7	61.5	11.3	1.7	0.3
	ค การตกแต่งภายใน	16.2	55.3	24.1	2.4	0.3

ตารางที่ 33 แสดงความพึงพอใจต่อการให้บริการของอุทยานแห่งชาติของนักท่องเที่ยว (ต่อ)

ประเด็นของความพึงพอใจ		ระดับความพอใจ				
		พอใจมาก	พอใจ	เฉยๆ	ไม่พอใจ	ไม่พอใจมาก
ทางเดินเท้า/ เส้นทางเดิน ป่า	ก มีป้ายบอกเห็นได้ชัดเจน เข้าใจง่าย	16.2	63.6	14.4	4.5	-
	ข กลมกลืนกับธรรมชาติ	16.5	66.7	13.4	2.1	0.3
	ค สามารถเดินได้สะดวก ปลอดภัย	15.8	66.0	14.4	2.4	-
อาหาร	ก รสชาติ	12.4	53.6	26.5	3.4	0.7
	ข ราคา	8.2	52.6	29.9	5.8	0.7
	ค คุณภาพ	10.7	52.6	28.5	4.5	1.0
	ง ความสะอาด	12.4	56.0	22.7	5.5	0.3
ห้องน้ำ-ห้อง สุขา	ก ความพอเพียง	17.5	53.3	21.6	4.5	1.0
	ข ความสะอาด	17.2	51.2	23.4	5.5	1.0
	ค ความกลมกลืนกับธรรมชาติ	18.9	53.3	23.7	2.4	0.7
ความสะอาด ของสถานที่/ ถังขยะ	ก ความสะอาด	23.7	55.3	16.2	2.4	0.3
	ข จำนวนของถังขยะ	15.8	48.1	25.1	7.9	1.0
	ค การจัดวางกลมกลืนกับ ธรรมชาติ	17.9	51.2	26.1	2.4	1.0
ความ ปลอดภัย	ความปลอดภัยในชีวิตและ ทรัพย์สินในการมาท่องเที่ยว	21.3	58.4	16.5	2.1	0.3
บ้านพัก	ก ความสะอาดและความ สวยงาม	23.0	54.0	19.6	0.7	-
	ข การตกแต่งกลมกลืนกับ ธรรมชาติ	21.3	55.0	20.6	0.7	-
	ค การตกแต่งเสริมเพื่อความ สวยงาม	18.9	52.6	23.7	1.4	0.7
	ง ความสะดวกในการจอง บ้านพัก	18.6	48.1	27.1	3.1	0.7

ตารางที่ 33 แสดงความพึงพอใจต่อการให้บริการของอุทยานแห่งชาติของนักท่องเที่ยว (ต่อ)

ประเด็นของความพึงพอใจ		ระดับความพอใจ				
		พอใจมาก	พอใจ	เฉยๆ	ไม่พอใจ	ไม่พอใจมาก
การบริการ ของเจ้าหน้าที่	ก การมีมนุษยสัมพันธ์	33.7	52.9	10.3	1.4	0.7
	ข การบริการด้านข้อมูล รายละเอียดเกี่ยวกับแหล่ง ท่องเที่ยวที่พักและอื่น ๆ	25.8	57.4	12.7	2.1	0.7
	ค ความสุภาพอ่อนน้อม	27.5	55.7	12.7	1.7	1.0
	ง ความเต็มใจในการให้บริการ	30.6	53.3	12.0	1.7	1.0
ร้านขายของที่ ระลึก	ก การบริการ	14.8	46.0	31.3	1.0	0.3
	ข ราคา	6.9	48.8	33.3	2.7	1.4
	ค ความสวยงามของที่ระลึก	13.7	42.6	35.7	0.7	1.0
	ง คุ้มค่าที่สุดในการผลิตเหมาะสม สอดคล้องกับสภาพท้องถิ่น	13.7	41.9	35.7	1.0	1.0
กิจกรรม นันทนาการ	ก เหมาะสมกับสถานที่	14.8	47.1	25.4	-	0.3
	ข สนุกสนาน	17.9	41.9	27.1	-	-
	ค ปลอดภัย	16.5	43.6	25.8	0.7	-
ความสวยงาม ของธรรมชาติ	มีความสวยงามกับแหล่ง ท่องเที่ยวและพักผ่อน	42.6	47.1	8.9	-	-

ความพึงพอใจต่อการให้บริการของอุทยานแห่งชาติของนักท่องเที่ยว ใน 16 ด้าน สรุปได้ดังนี้

1. การเข้าถึงอุทยาน

ก สภาพเส้นทาง ส่วนใหญ่ ตอบว่า พอใจคิดเป็นร้อยละ 64.9

ข ระยะเวลาการเข้าถึงจากตัวจังหวัดถึงอุทยานฯ ส่วนใหญ่ ตอบว่า พอใจคิดเป็นร้อยละ 66.0

ค ประเภทของการคมนาคมเช่นทางบก ทางน้ำ ส่วนใหญ่ ตอบว่า พอใจคิดเป็นร้อยละ 67.7

2. การบริการข้อมูล การประชาสัมพันธ์ รายละเอียดการเดินทางและอื่น ๆ ละเอียตชัดเจน เข้าใจง่าย สามารถเดินทางไปถึงแม้จะไม่เคยไปมาก่อน ส่วนใหญ่ ตอบว่า พอใจคิดเป็นร้อยละ 64.3

3.การบริการข้อมูลภายในอุทยานฯละเอียดชัดเจนเข้าใจง่าย สามารถเดินทางไปถึงแม้จะไม่เคยไปมาก่อน ส่วนใหญ่ ตอบว่า พอใจคิดเป็นร้อยละ 64.6

4.ป้ายอธิบายความหมายและป้ายสัญลักษณ์

ก สวยงามกลมกลืนกับธรรมชาติ ส่วนใหญ่ ตอบว่า พอใจคิดเป็นร้อยละ 61.9

ข เห็นได้ชัดเจน เข้าใจง่าย ส่วนใหญ่ ตอบว่า พอใจคิดเป็นร้อยละ 65.3

5.ที่จอดรถยนต์

ก สะดวกสบาย กว้างขวาง ส่วนใหญ่ ตอบว่า พอใจคิดเป็นร้อยละ 58.8

ข ความพอเพียง ส่วนใหญ่ ตอบว่า พอใจคิดเป็นร้อยละ 66.0

6. ศูนย์บริการนักท่องเที่ยว

ก สวยงามกลมกลืนธรรมชาติ ส่วนใหญ่ ตอบว่า พอใจคิดเป็นร้อยละ 61.5

ข ขนาด ส่วนใหญ่ ตอบว่า พอใจคิดเป็นร้อยละ 61.2

ค การตกแต่งภายใน ส่วนใหญ่ ตอบว่า พอใจคิดเป็นร้อยละ 55.3

7.ทางเดินเท้า/เส้นทางเดินป่า

ก มีป้ายบอกเห็นได้ชัดเจน เข้าใจง่าย ส่วนใหญ่ ตอบว่า พอใจคิดเป็นร้อยละ 63.6

ข กลมกลืนกับธรรมชาติ ส่วนใหญ่ ตอบว่า พอใจคิดเป็นร้อยละ 66.7

ค สามารถเดินได้สะดวกปลอดภัย ส่วนใหญ่ ตอบว่า พอใจคิดเป็นร้อยละ 66.0

8.อาหาร

ก รสชาติ ส่วนใหญ่ ตอบว่า พอใจคิดเป็นร้อยละ 53.6

ข ราคา ส่วนใหญ่ ตอบว่า พอใจคิดเป็นร้อยละ 52.6

ค คุณภาพ ส่วนใหญ่ ตอบว่า พอใจคิดเป็นร้อยละ 52.6

ง ความสะอาด ส่วนใหญ่ ตอบว่า พอใจคิดเป็นร้อยละ 56.0

9.ห้องน้ำ-ห้องสุขา

ก ความพอเพียงส่วนใหญ่ ตอบว่า พอใจคิดเป็นร้อยละ 53.3

ข ความสะอาดส่วนใหญ่ ตอบว่า พอใจคิดเป็นร้อยละ 51.2

ค ความกลมกลืนกับธรรมชาติส่วนใหญ่ ตอบว่า พอใจคิดเป็นร้อยละ 53.3

10.ความสะอาดของสถานที่/ถังขยะ

ก ความสะอาดส่วนใหญ่ ตอบว่า พอใจคิดเป็นร้อยละ 55.3

ข จำนวนของถังขยะส่วนใหญ่ ตอบว่า พอใจคิดเป็นร้อยละ 48.1

ค การจัดวางกลมกลืนกับธรรมชาติส่วนใหญ่ ตอบว่า พอใจคิดเป็นร้อยละ 51.2

11. ความปลอดภัยในชีวิตและทรัพย์สิน ส่วนใหญ่ ตอบว่าพอใจคิดเป็นร้อยละ 58.4

12. บ้านพัก

ก ความสะอาดและความสวยงามส่วนใหญ่ ตอบว่า พพอใจคิดเป็นร้อยละ 54.0

ข การตกแต่งกลมกลืนกับธรรมชาติส่วนใหญ่ ตอบว่า พพอใจคิดเป็นร้อยละ 55.0

ค การตกแต่งเสริมเพื่อความสวยงามส่วนใหญ่ ตอบว่า พพอใจคิดเป็นร้อยละ 52.6

ง ความสะดวกในการจองบ้านพักส่วนใหญ่ ตอบว่า พพอใจคิดเป็นร้อยละ 48.1

13. การบริการของเจ้าหน้าที่

ก การมีมนุษยสัมพันธ์ส่วนใหญ่ ตอบว่า พพอใจมากคิดเป็นร้อยละ 52.9

ข การบริการด้านข้อมูล รายละเอียดเกี่ยวกับแหล่งท่องเที่ยวที่พักและอื่น ๆ ส่วนใหญ่
ตอบว่า พพอใจคิดเป็นร้อยละ 57.4

ค ความสุภาพอ่อนน้อมส่วนใหญ่ ตอบว่า พพอใจคิดเป็นร้อยละ 55.7

ง ความเต็มใจในการให้บริการส่วนใหญ่ ตอบว่า พพอใจคิดเป็นร้อยละ 53.3

14. ร้านขายของที่ระลึก

ก การบริการส่วนใหญ่ ตอบว่า พพอใจคิดเป็นร้อยละ 46.0

ข ราคาส่วนใหญ่ ตอบว่า พพอใจคิดเป็นร้อยละ 48.8

ค ความสวยงามของที่ระลึกส่วนใหญ่ ตอบว่า พพอใจคิดเป็นร้อยละ 42.6

ง คุ้มค่าที่สุดในการผลิตเหมาะสมสอดคล้องกับสภาพท้องถิ่นส่วนใหญ่ ตอบว่า พพอใจ
คิดเป็นร้อยละ 41.9

15. กิจกรรมนันทนาการ

ก เหมาะสมกับสถานที่ส่วนใหญ่ ตอบว่า พพอใจคิดเป็นร้อยละ 47.1

ข สนุกสนานส่วนใหญ่ ตอบว่า พพอใจมากคิดเป็นร้อยละ 41.9

ค ปลอดภัยส่วนใหญ่ ตอบว่า พพอใจมากคิดเป็นร้อยละ 42.6

16. ความสวยงามของธรรมชาติ ความสวยงามของแหล่งท่องเที่ยวและพักผ่อนส่วนใหญ่ ตอบว่า
พพอใจมากคิดเป็นร้อยละ 47.1

ตารางที่ 34 แสดงข้อมูลกิจกรรมท่องเที่ยวและความพึงพอใจของการท่องเที่ยวของนักท่องเที่ยว

กิจกรรมท่องเที่ยว	จำนวน	ร้อยละ
ความคิดเห็นกับการกลับมาเที่ยวอีก		
กลับ	250	85.9
ไม่กลับ	21	7.2
แหล่งดึงดูดและประทับใจที่มาอุทยานแห่งชาติแห่งนี้		
ธรรมชาติ/อากาศ/ทิวทัศน์	65	22.3
น้ำตก	51	17.5
ล่องแก่ง/ผจญภัย	31	10.6
ผาหิน	5	1.7
ส่องสัตว์	5	1.7
บ้านพัก	4	1.3
ความสะอาดและการบริการ	3	1.0
เดินป่า	2	0.6
การรับทราบการวางกฎระเบียบของอุทยานแห่งชาติ		
ทราบ	231	79.4
ไม่ทราบ	44	15.1
การปฏิบัติตามกฎ ระเบียบของอุทยานแห่งชาติ		
ปฏิบัติตามอย่างเคร่งครัด	132	45.4
ปฏิบัติ	138	47.4
ไม่ปฏิบัติ	3	1.0
จำนวนครั้งในการไปท่องเที่ยวในแต่ละปี		
1 ครั้ง/ปี	31	10.7
2 ครั้ง/ปี	59	20.3
3 ครั้ง/ปี	39	13.4
4 ครั้ง /ปี	26	8.9
5 ครั้ง/ปี	27	9.3
จำนวนครั้งในการไปท่องเที่ยวในอุทยานแห่งชาติ		
1 ครั้ง/ปี	82	28.2
2 ครั้ง/ปี	72	24.7
3 ครั้ง/ปี	25	8.6
4 ครั้ง /ปี	12	4.1
5 ครั้ง/ปี	12	4.1

จากตารางที่ 34 พบว่า ความคิดของกลุ่มตัวอย่างที่ศึกษาส่วนใหญ่จะระบุว่าจะกลับมาเที่ยวอุทยานแห่งชาติอีก คิดเป็นร้อยละ 85.9 โดยส่วนใหญ่ให้เหตุผลว่าสวยงาม และชอบธรรมชาติ คิดเป็นร้อยละ 4.8 รองลงมาได้แก่ สนุก คิดเป็นร้อยละ 3.4 ใกล้บ้านและยังเที่ยวไม่ครบทุกที่ คิดเป็นร้อยละ 2.4 ตามลำดับ

4.7.9.10 แหล่งดึงดูดและประทับใจที่มอุทยานแห่งชาติแห่งนี้

กลุ่มตัวอย่างที่ศึกษาโดยส่วนใหญ่ระบุว่าแหล่งดึงดูดใจและประทับใจที่ทำให้มาคือ ธรรมชาติ/อากาศ/ทิวทัศน์ มากที่สุด คิดเป็นร้อยละ 22.3 รองลงมา 5 อันดับแรกได้แก่ น้ำตก คิดเป็นร้อยละ 17.5 ล่องแก่ง/ผจญภัย คิดเป็นร้อยละ 10.6 ผาหินและส่องสัตว์ คิดเป็นร้อยละ 1.7 บ้านพัก คิดเป็นร้อยละ 1.3 ความสะอาดและการบริการ คิดเป็นร้อยละ 1.0 ตามลำดับ

4.7.9.11 การวางกฎระเบียบของอุทยานแห่งชาติ

กลุ่มตัวอย่างที่ศึกษาระบุว่าทราบการวางกฎระเบียบของอุทยานแห่งชาติมากที่สุด คิดเป็นร้อยละ 79.4 ส่วนที่ระบุว่าไม่ทราบการวางกฎระเบียบของอุทยานแห่งชาติ คิดเป็นร้อยละ 15.1

4.7.9.12 การปฏิบัติตามกฎ ระเบียบของอุทยานแห่งชาติ

กลุ่มตัวอย่างที่ศึกษาระบุว่าปฏิบัติตามกฎ ระเบียบของอุทยานแห่งชาติมากที่สุด คิดเป็นร้อยละ 47.4 ส่วนที่ระบุว่าปฏิบัติตามกฎ ระเบียบของอุทยานแห่งชาติ คิดเป็นร้อยละ 45.4 และไม่ปฏิบัติตามกฎ ระเบียบของอุทยานแห่งชาติ คิดเป็นร้อยละ 1.0 ตามลำดับ

4.7.9.13 จำนวนครั้งในการไปท่องเที่ยวในแต่ละปี

กลุ่มตัวอย่างที่ศึกษามีจำนวนครั้งในการท่องเที่ยวในแต่ละปีครั้ง/ปี จำนวน 2 ครั้ง/ปี มากที่สุด คิดเป็นร้อยละ 20.3 รองลงมาได้แก่ จำนวน 3 ครั้ง/ปี คิดเป็นร้อยละ 13.4 จำนวน 1 ครั้ง/ปี คิดเป็นร้อยละ 10.7 จำนวน 5 ครั้ง/ปี คิดเป็นร้อยละ 9.3 จำนวน 4 ครั้ง/ปี คิดเป็นร้อยละ 8.9 ตามลำดับ

4.7.9.14 จำนวนครั้งในการไปท่องเที่ยวในอุทยานแห่งชาติ

กลุ่มตัวอย่างที่ศึกษามีจำนวนครั้งในการท่องเที่ยวในอุทยานแห่งชาติแต่ละปี จำนวน 1 ครั้ง/ปี มากที่สุด คิดเป็นร้อยละ 28.2 รองลงมาได้แก่ จำนวน 2 ครั้ง/ปี คิดเป็นร้อยละ 24.7 จำนวน 4 ครั้ง/ปี และจำนวน 5 ครั้ง/ปี คิดเป็นร้อยละ 4.1 และจำนวน 6 ครั้ง/ปี คิดเป็นร้อยละ 3.1 ตามลำดับ

ตารางที่ 35 แสดงข้อมูลการเดินทางและค่าใช้จ่ายในการท่องเที่ยวของนักท่องเที่ยว

กิจกรรมท่องเที่ยว	จำนวน	ร้อยละ
พาหนะที่ใช้จ่ายในการเดินทาง		
รถไฟ	11	3.8
รถโดยสารประจำทาง	21	7.2
รถยนต์ส่วนตัว	221	75.9
รถจักรยานยนต์	29	10.0
รถยนต์เช่าเหมา/รับจ้าง	49	16.8
เครื่องบิน	5	1.7
ค่าอาหารและเครื่องดื่ม (คน/วัน)		
น้อยกว่า 200 บาท	69	23.7
201-400 บาท	62	21.3
401-600 บาท	33	11.3
601-800 บาท	13	4.5
801-1,000 บาท	22	7.6
มากกว่า 1,000 บาท	65	22.3
ค่าที่พัก (คน/วัน)		
ไม่ได้พักค้างคืน	157	54.0
น้อยกว่า 100 บาท	29	10.0
101-300 บาท	36	12.4
301-500 บาท	30	10.3
501-700 บาท	16	5.5
701-900 บาท	3	1.0
มากกว่า 900 บาท	20	6.9
ค่าพาหนะ		
น้อยกว่า 400 บาท	118	40.5
401-700 บาท	79	27.1
701-1,000 บาท	19	6.5
1,000-1,300 บาท	12	4.1
1,301-1,600 บาท	2	0.7
มากกว่า 1,600 บาท	22	7.6

ตารางที่ 35 แสดงข้อมูลการเดินทางและค่าใช้จ่ายในการท่องเที่ยวของนักท่องเที่ยว (ต่อ)

กิจกรรมท่องเที่ยว	จำนวน	ร้อยละ
ค่าใช้จ่ายอื่น ๆ เช่น फिल्म ของที่ระลึก และอื่น ๆ (คน/วัน)		
น้อยกว่า 300 บาท	101	34.7
301-400 บาท	54	18.6
401-500 บาท	22	7.6
501-600 บาท	21	7.2
601-700 บาท	1	0.3
มากกว่า 700 บาท	44	15.1
ค่าธรรมเนียมผ่านประตู		
อัตราที่น้อยไป	13	4.5
อัตราที่มากไป	32	11.0
อัตราที่เหมาะสมแล้ว	219	75.3
อัตราค่าที่พัก		
อัตราที่น้อยไป	4	1.4
อัตราที่มากไป	37	12.7
อัตราที่เหมาะสมแล้ว	178	61.2

จากตารางที่ 35 แสดงข้อมูลการเดินทางและค่าใช้จ่ายในการท่องเที่ยวของนักท่องเที่ยวในการศึกษาการมีส่วนร่วมและการส่งเสริมการท่องเที่ยวในพื้นที่อุทยานเขาใหญ่ ผู้ศึกษาได้เก็บข้อมูลจากกลุ่มตัวอย่างที่เป็นนักท่องเที่ยวจำนวน 291 คนจากกลุ่มตัวอย่างปรากฏผลข้อมูลการเดินทางและค่าใช้จ่ายในการท่องเที่ยว ดังนี้

4.7.10 พาหนะที่ใช้จ่ายในการเดินทาง

กลุ่มตัวอย่างที่ศึกษาใช้รถยนต์ส่วนตัวเป็นพาหนะในการเดินทางมาอุทยานมากที่สุด คิดเป็นร้อยละ 75.9 รองลงมาได้แก่ ใช้รถยนต์เช่า/รับจ้างเป็นพาหนะในการเดินทาง คิดเป็นร้อยละ 16.8 ใช้จักรยานยนต์เป็นพาหนะในการเดินทาง คิดเป็นร้อยละ 10.0 ใช้รถโดยสารประจำทาง คิดเป็นร้อยละ 7.2 ใช้รถไฟเป็นพาหนะในการเดินทาง คิดเป็นร้อยละ 3.8 และใช้เครื่องบินเป็นพาหนะในการเดินทาง คิดเป็นร้อยละ 1.7 ตามลำดับ

4.7.11 ค่าใช้จ่ายในการเที่ยวอุทยานแห่งชาติ

4.7.11.1 ค่าอาหารและเครื่องดื่ม

กลุ่มตัวอย่างที่ศึกษาใช้จ่ายเป็นค่าอาหารและเครื่องดื่มเป็นเงินน้อยกว่า 200 บาท/คน/วัน มากที่สุด คิดเป็นร้อยละ 23.7 รองลงมาได้แก่ จำนวนเงินมากกว่า 1,000 บาท คิดเป็นร้อยละ 22.3 จำนวน 201-400 บาท คิดเป็นร้อยละ 21.3 จำนวนเงิน 401-600 บาท คิด

เป็นร้อยละ 11.3 จำนวนเงิน 801-1,000 บาท คิดเป็นร้อยละ 7.6 จำนวนเงิน 601-800 บาท คิดเป็นร้อยละ 4.5 ตามลำดับ

4.7.11.2 ค่าที่พัก

กลุ่มตัวอย่างที่ศึกษาใช้จ่ายเงินค่าที่พักโดยส่วนใหญ่ไม่ได้พักค้างคืน มากที่สุด คิดเป็นร้อยละ 54.0 รองลงมา 5 อันดับ ได้แก่ เป็นเงิน 101-300 บาท/คน/วัน คิดเป็นร้อยละ 12.4 เป็นเงิน 301-500 บาท คิดเป็นร้อยละ 10.3 เป็นเงินน้อยกว่า 100 บาท/คน/วัน คิดเป็นร้อยละ 10.0 เป็นเงินมากกว่า 900 บาท คิดเป็นร้อยละ 6.9 และเป็นเงิน 501-700 บาท และ 5.5 ตามลำดับ

4.7.11.3 ค่าพาหนะ

กลุ่มตัวอย่างที่ศึกษาใช้จ่ายเป็นค่าพาหนะเป็นเงินน้อยกว่า 400 บาท/คน/วัน มากที่สุด คิดเป็นร้อยละ 40.5 รองลงมาได้แก่ เป็นเงิน 401-700 บาท/คน/วัน คิดเป็นร้อยละ 27.1 เป็นเงินมากกว่า 1,600 บาท /คน/วัน คิดเป็นร้อยละ 7.6 เป็นเงิน 701-1,000 บาท/คน/วัน คิดเป็นร้อยละ 6.5 เป็นเงิน 1,000-1,300 บาท /คน/วัน คิดเป็นร้อยละ 4.1 และ 1,301-1,600 บาท /คน/วัน คิดเป็นร้อยละ 0.7 ตามลำดับ

4.7.11.4 ค่าใช้จ่ายอื่นๆ

กลุ่มตัวอย่างที่ศึกษาใช้จ่ายเป็นค่าใช้จ่ายอื่นๆ เช่น फिल्म ของที่ระลึก และอื่นๆ เป็นเงินน้อยกว่า 300 บาท/คน/วัน มากที่สุด คิดเป็นร้อยละ 34.7 รองลงมาได้แก่ เป็นเงิน 301-400 คิดเป็นร้อยละ 18.6 เป็นเงินมากกว่า 700 บาท/คน/วัน คิดเป็นร้อยละ 15.1 เป็นเงิน 401-500 บาท/คน/วัน คิดเป็นร้อยละ 7.6 เป็นเงิน 501-600 บาท/คน/วัน คิดเป็นร้อยละ 7.2 และเป็นเงิน 601-700 บาท/คน/วัน คิดเป็นร้อยละ 0.3 ตามลำดับ

4.7.12 ความคิดเห็นเกี่ยวกับอัตราค่าธรรมเนียมผ่านประตู

กลุ่มตัวอย่างที่ศึกษามีความเห็นที่อัตราค่าธรรมเนียมผ่านประตูมีความเหมาะสมแล้วมากที่สุด คิดเป็นร้อยละ 75.3 รองลงมาได้แก่ อัตราค่าธรรมเนียมผ่านประตูมากไป คิดเป็นร้อยละ 11.0 และอัตราค่าธรรมเนียมผ่านประตูที่น้อยไป คิดเป็นร้อยละ 4.5 ตามลำดับ

4.7.13 ความคิดเห็นเกี่ยวกับอัตราค่าที่พัก

กลุ่มตัวอย่างที่ศึกษามีความเห็นเกี่ยวกับอัตราค่าที่พักของอุทยานแห่งชาติว่า อัตราค่าที่พักมีความเหมาะสมแล้วมากที่สุด คิดเป็นร้อยละ 61.2 รองลงมาได้แก่ อัตราค่าที่พักที่มากไป คิดเป็นร้อยละ 12.7 และอัตราค่าที่พักที่น้อยไป คิดเป็นร้อยละ 1.4 ตามลำดับ

4.7.14 ข้อเสนอแนะ

- ประชาสัมพันธ์เรื่องการทิ้งขยะ
- ปรับปรุงถนนเข้าแก่งหินเพิง ปรับปรุงสะพานขึ้นน้ำตกกองแก้ว
- ปรับปรุงบ้านพักสำหรับนักท่องเที่ยว
- ควรมีร้านอาหารเพิ่มขึ้น และขยายเวลาเปิดร้านค้า
- ควรจะหยุดให้รถวิ่งตั้งแต่เวลา 22.00น. เพื่อความปลอดภัยของสัตว์
- ควรจำกัดจำนวนเต็นท์ในการเข้าพัก ปรับปรุงการจัดระเบียบบริเวณกางเต็นท์ และบริเวณกางเต็นท์ควรมีพื้นที่มากกว่านี้
- ควรปรับปรุงห้องน้ำให้สะอาดและเพียงพอ
- ควรมีกฎห้ามนักท่องเที่ยวเสียงดัง
- ควรมีการประชาสัมพันธ์สถานที่ท่องเที่ยว และมีเอกสารประชาสัมพันธ์การท่องเที่ยว
- ควรมีดังขยะให้มากกว่านี้
- ควรมีบ้านพักคล้ายลักษณะอพาทเมนต์
- ควรปรับปรุงป้ายบอกทางเดินให้ชัดเจน
- เปิดให้เล่นน้ำตกได้
- ไม่ควรสร้างสิ่งอำนวยความสะดวกมากเกินไป
- ไม่ควรขึ้นราคาบัตรผ่านประตู
- ควรปรับปรุงบันไดเขวนรถเพราะชำรุดแล้ว

4.8 ผลการวิเคราะห์ข้อมูล จากแบบสอบถามราษฎร และหน่วยงานราชการอื่น ๆ ของอุทยานแห่งชาติเขาใหญ่

ตารางที่ 36 แสดงข้อมูลทั่วไปของราษฎร องค์กรบริหารส่วนตำบลและส่วนราชการอื่น ๆ จำแนกตาม เพศ อายุ สถานภาพการสมรส แหล่งพำนักของกลุ่มตัวอย่าง ระดับการศึกษา อาชีพหลัก รายได้ ระยะทางจากจุดเริ่มต้นเดินทางถึงอุทยานแห่งชาติ และการจ้างงาน

ข้อมูลทั่วไปของราษฎรฯ	จำนวน	ร้อยละ
1.1 เพศ		
ชาย	114	52.1
หญิง	102	46.6
1.2 อายุ		
ต่ำกว่า 21 ปี	65	29.7
21-30 ปี	58	26.5
31-40 ปี	51	23.3
41-50 ปี	25	11.4
51-60 ปี	12	5.5
มากกว่า 60 ปี	7	3.2
1.3 สถานภาพการสมรส		
โสด	110	50.2
สมรส	96	43.8
หม้าย/หย่า/แยกย้าย	7	3.2
1.4 แหล่งพำนัก		
นครราชสีมา	76	34.7
ปราจีนบุรี	68	31.1
นครนายก	26	11.9
กรุงเทพฯ	7	3.2
สระแก้ว/ สระบุรี	4	1.8
1.5 ระดับศึกษา		
ประถมศึกษาหรือเทียบเท่า	44	20.1
มัธยมศึกษาตอนต้นหรือเทียบเท่า	38	17.4
มัธยมศึกษาตอนปลาย/ปวช.	77	35.2
อนุปริญญา/ปวส.	11	5.0
ปริญญาตรี	32	14.6
สูงกว่าปริญญาตรี	5	2.3
อื่นๆ	9	4.1

ตารางที่ 36 แสดงข้อมูลทั่วไปของราษฎร องค์การบริหารส่วนตำบลและส่วนราชการอื่น ๆ
จำแนกตาม เพศ อายุ สถานภาพการสมรส แหล่งพำนักของกลุ่มตัวอย่าง ระดับการศึกษา อาชีพ
หลัก รายได้ ระยะทางจากจุดเริ่มต้นเดินทางถึงอุทยานแห่งชาติ และการจ้างงาน (ต่อ)

ข้อมูลทั่วไปของราษฎรฯ	จำนวน	ร้อยละ
1.6 อาชีพ		
ไม่ได้ทำงาน/ว่าง	22	10.0
เกษตรกร	18	8.2
รับจ้างทั่วไป	65	29.7
รับราชการ	7	3.2
พนักงานรัฐวิสาหกิจ	1	0.5
พนักงานบริษัทเอกชน	24	11.0
พ่อค้านักธุรกิจ	14	6.4
อื่นๆ	64	29.2
1.7 รายได้ต่อเดือน		
น้อยกว่า 4,000 บาท	67	30.6
4,001-8,000 บาท	73	33.3
8,001-12,000 บาท	19	8.7
12,001-16,000 บาท	7	3.2
16,001-20,000 บาท	8	3.7
มากกว่า 20,000 บาท	8	3.7
1.8 ระยะทางจากจุดตั้งต้นการเดินทางถึงอุทยานแห่งชาติ		
ระยะทางต่ำสุดในการเดินทางคือ 1 กิโลเมตร	-	-
ระยะทางสูงสุดในการเดินทางคือ 45 กิโลเมตร	-	-
ระยะทางเฉลี่ยในการเดินทางคือ 23.01 กิโลเมตร	-	-
1.9 ได้รับการจ้างงานให้ปฏิบัติงานในอุทยานแห่งชาติ		
เคย	193	88.1
ไม่เคย	20	9.1

จากตารางที่ 36 แสดงข้อมูลทั่วไปของกลุ่มราษฎร องค์การบริหารส่วนตำบลและส่วนราชการอื่น ๆ ในการศึกษาการมีส่วนร่วมและการส่งเสริมการท่องเที่ยวในพื้นที่อุทยานเขาใหญ่ ผู้ศึกษาได้เก็บข้อมูลจากกลุ่มตัวอย่างที่เป็นนักท่องเที่ยวจำนวน 219 คนจากกลุ่มตัวอย่างปรากฏผลข้อมูลทั่วไปดังนี้

4.8.1 เพศ

กลุ่มตัวอย่างที่ศึกษาเป็นเพศชายมากกว่าเพศหญิง คิดเป็นร้อยละ 52.1 และเพศหญิง คิดเป็นร้อยละ 46.6

4.8.2 อายุ

กลุ่มตัวอย่างที่ศึกษามีอายุต่ำกว่า 21 ปี มากที่สุด คิดเป็นร้อยละ 29.7 รองลงมาได้แก่ กลุ่มที่มีอายุระหว่าง 21-30 ปี คิดเป็นร้อยละ 26.5 กลุ่มที่มีอายุ 31-40 ปี คิดเป็นร้อยละ 23.3 กลุ่มที่มีอายุ 41-50 ปี คิดเป็นร้อยละ 11.4 กลุ่มที่มีอายุ 51-60 ปี คิดเป็นร้อยละ 5.5 และกลุ่มที่มีอายุมากกว่า 60 ปี คิดเป็นร้อยละ 3.2 ตามลำดับ

4.8.3 สถานภาพการสมรส

กลุ่มตัวอย่างที่ศึกษาจะมีสถานภาพเป็นโสดมากที่สุด คิดเป็นร้อยละ 50.2 รองลงมาได้แก่สถานภาพสมรส คิดเป็นร้อยละ 43.8 และสถานภาพหม้าย/หย่า/แยกกันอยู่ คิดเป็นร้อยละ 3.2 ตามลำดับ

4.8.4 แหล่งพำนักของกลุ่มตัวอย่าง

กลุ่มตัวอย่างที่ศึกษามาจากนครราชสีมามากที่สุด คิดเป็นร้อยละ 34.7 รองลงมาได้แก่ กลุ่มที่มาจากจังหวัดปราจีน คิดเป็นร้อยละ 31.1 กลุ่มที่มาจากจังหวัดนครนายก คิดเป็นร้อยละ 11.9 กลุ่มที่มาจากจังหวัดกรุงเทพฯ คิดเป็นร้อยละ 3.2 และกลุ่มที่มาจากจังหวัดสระแก้วและสระบุรี คิดเป็นร้อยละ 1.8 ตามลำดับ

4.8.5 ระดับการศึกษา

กลุ่มตัวอย่างที่ศึกษากลุ่มที่จบการศึกษาระดับมัธยมศึกษาตอนปลาย / ประกาศนียบัตรวิชาชีพ มากที่สุด คิดเป็นร้อยละ 35.2 รองลงมาได้แก่กลุ่มที่จบการศึกษาระดับประถมศึกษา หรือเทียบเท่า คิดเป็นร้อยละ 20.1 จบการศึกษาระดับกลุ่มจบการศึกษาระดับมัธยมศึกษาตอนต้นหรือเทียบเท่า คิดเป็นร้อยละ 17.4 กลุ่มที่จบการศึกษาระดับปริญญาตรี คิดเป็นร้อยละ 14.6 กลุ่มที่จบการศึกษาระดับอนุปริญญา / ประกาศนียบัตรวิชาชีพชั้นสูง คิดเป็นร้อยละ 5.0 กลุ่มที่จบการศึกษาสูงกว่าระดับปริญญาตรี คิดเป็นร้อยละ 2.3 ตามลำดับ

4.8.6 อาชีพหลัก

กลุ่มตัวอย่างที่ศึกษากลุ่มรับจ้างทั่วไป คิดเป็นร้อยละ 29.7 รองลงมา 5 ลำดับแรกได้แก่กลุ่มอาชีพอื่น ๆ คิดเป็นร้อยละ 29.2 กลุ่มที่มีอาชีพพนักงานเอกชน คิดเป็นร้อยละ 11.0 กลุ่มที่ไม่ได้ทำงาน/ว่าง คิดเป็นร้อยละ 10.0 กลุ่มที่มีอาชีพเกษตรกร คิดเป็นร้อยละ 8.2 และกลุ่มที่มีอาชีพพ่อค้า/นักธุรกิจ คิดเป็นร้อยละ 6.4 ตามลำดับ

4.8.7 รายได้ต่อเดือน

กลุ่มตัวอย่างที่ศึกษากลุ่มที่มีรายได้ระหว่าง 4,001-8,000 บาทต่อเดือนมากที่สุด คิดเป็นร้อยละ 33.3 รองลงมาได้แก่ กลุ่มที่มีรายได้น้อยกว่า 4,000 บาทต่อเดือน คิดเป็นร้อยละ 30.6 กลุ่มที่มีรายได้ระหว่าง 8,001-12,000 บาทต่อเดือน คิดเป็นร้อยละ 8.7 กลุ่มที่มีรายได้ระหว่าง 16,001-20,000 บาท ต่อเดือน และกลุ่มที่มีรายได้มากกว่า 20,000 บาท ต่อเดือน คิดเป็นร้อยละ 3.7 และกลุ่มที่มีรายได้ระหว่าง 12,001-16,000 บาท ต่อเดือน คิดเป็นร้อยละ 3.2 ตามลำดับ

4.8.8 ระยะทางจากจุดเริ่มต้นเดินทางถึงอุทยานแห่งชาติ

กลุ่มตัวอย่างที่ศึกษามีระยะเดินทางของกลุ่มต่ำสุดคือ 1 กิโลเมตร ระยะเดินทางของกลุ่มสูงสุด คิดเป็นร้อยละ 45 กิโลเมตร และระยะเดินทางโดยเฉลี่ย คือ 23.01 กิโลเมตร

4.8.9 การจ้างงาน

กลุ่มตัวอย่างที่ศึกษาเคยได้รับการจ้างงานให้ปฏิบัติงานในอุทยานแห่งชาติ คิดเป็นร้อยละ 88.1 ส่วนกลุ่มที่ไม่เคยได้รับการจ้างงานให้ปฏิบัติงานในอุทยานแห่งชาติ คิดเป็นร้อยละ 9.1 ตามลำดับ

ตารางที่ 37 แสดงข้อมูลกิจกรรมท่องเที่ยวและความพึงพอใจในการท่องเที่ยวของราษฎร องค์การบริหารส่วนตำบล และส่วนราชการอื่น ๆ

กิจกรรมท่องเที่ยว	จำนวน	ร้อยละ
2.1 วัตถุประสงค์ของการมาท่องเที่ยวอุทยานแห่งชาติ		
ท่องเที่ยว/พักผ่อนหย่อนใจ	161	73.5
ศึกษารวมชาติและศิลปวัฒนธรรม	48	21.9
ทัศนศึกษา/เข้าค่ายพักแรม	39	17.8
อบรม/สัมมนา	9	4.1
แวะมาเพราะเป็นทางผ่าน	36	16.4
อื่น ๆ	3	1.4
2.2 ประสบการณ์ในการมาอุทยานแห่งชาติแห่งนี้		
มาเป็นครั้งแรก	56	25.6
ในปีนี้ได้เคยมาแล้ว	116	53.6
2.3 ผู้แนะนำให้มาอุทยานแห่งชาติ		
เพื่อน/ญาติพี่น้อง	74	33.8
หนังสือพิมพ์/นิตยสาร/สิ่งพิมพ์ต่าง ๆ	5	2.3
บริษัทท่องเที่ยว	1	0.5
กรมอุทยานแห่งชาติ	3	1.4

ตารางที่ 37 แสดงข้อมูลกิจกรรมท่องเที่ยวและความพึงพอใจในการท่องเที่ยวของราษฎร องค์การบริหารส่วนตำบล และส่วนราชการอื่นๆ (ต่อ)

กิจกรรมท่องเที่ยว	จำนวน	ร้อยละ
2.3 ผู้แนะนำให้มาอุทยานแห่งชาติ (ต่อ)		
การท่องเที่ยวแห่งประเทศไทย	2	0.9
มาเอง	78	35.6
อินเทอร์เน็ต	1	0.5
อื่นๆ	24	11.0
2.4 ลักษณะการมาเที่ยว		
มาเช้า เย็นกลับ	192	76.3
พักค้างคืน	26	11.9
2.5 ที่พักในการเที่ยวอุทยานแห่งชาติ		
ไม่พักค้างคืน	192	-
บ้านญาติ/บ้านเพื่อน	4	1.8
บ้านพักของอุทยานแห่งชาติ	5	2.3
เต็นท์ของอุทยานแห่งชาติ	7	3.2
4.6 เต็นท์นำมาเอง	10	4.6
2.6 กลุ่มที่มาท่องเที่ยว		
มาคนเดียว	3	1.4
มากับกลุ่มเพื่อน	83	37.9
มากับครอบครัว	50	22.8
มากับกลุ่มเพื่อนและครอบครัว	30	13.7
มากับสถานบันการศึกษา	27	12.3
มากับหน่วยงาน	2	0.9
อื่นๆ	2	0.9
2.7 สมาชิกในกลุ่ม		
1-5 คน	66	30.1
6-10 คน	59	26.9
11-15 คน	10	4.5
16-20 คน	23	10.5
มากกว่า 20 คน	7	3.1

ตารางที่ 37 แสดงข้อมูลกิจกรรมท่องเที่ยวและความพึงพอใจในการท่องเที่ยวของราษฎร องค์การบริหารส่วนตำบลและส่วนราชการอื่นๆ (ต่อ)

กิจกรรมท่องเที่ยว	จำนวน	ร้อยละ
2.8 ลักษณะของการมาท่องเที่ยว		
มาคนเดียว	8	3.7
มากับกลุ่มเพื่อน	90	41.1
มากับครอบครัว	47	21.5
มากับกลุ่มเพื่อนและครอบครัว	42	19.2
มากับสถาบันการศึกษา	9	4.1
มากับหน่วยงาน	1	0.5
2.9 กิจกรรมนันทนาการที่ท่านทำขณะที่มาเที่ยวอุทยาน		
พักผ่อนรับประทานอาหาร	107	48.9
เดินเล่นชมธรรมชาติ	115	52.5
ศึกษาระบบนิเวศของป่า	50	22.8
ล่องเรือ/ล่องแก่ง	43	19.6
เล่นน้ำตก	113	51.6
ไปเที่ยวชมโบราณสถาน	12	5.5
ชมร่องรอยประวัติศาสตร์	15	6.8
ดูพระอาทิตย์	14	6.4
ส่องสัตว์	43	19.6
ดูนก	36	16.4
เดินชมซากไดโนเสาร์	9	4.1
อื่นๆ	5	2.3

จากตารางที่ 37 แสดงข้อมูลกิจกรรมท่องเที่ยวและความพึงพอใจของการท่องเที่ยวกลุ่มราษฎร องค์การบริหารส่วนตำบลและส่วนราชการอื่นๆ ในการศึกษาการมีส่วนร่วมและการส่งเสริมการท่องเที่ยวในพื้นที่ภูเวียง ผู้ศึกษาได้เก็บข้อมูลจากกลุ่มตัวอย่างที่เป็นนักท่องเที่ยวจำนวน 219 คนจากกลุ่มตัวอย่างปรากฏผลข้อมูลกิจกรรมท่องเที่ยวและความพึงพอใจ ดังนี้

4.8.10 กิจกรรมท่องเที่ยวและความพึงพอใจของการท่องเที่ยว

4.8.10.1 วัตถุประสงค์ของการมาท่องเที่ยวอุทยานแห่งชาติ

กลุ่มตัวอย่างที่ศึกษามีวัตถุประสงค์เพื่อท่องเที่ยว/พักผ่อนหย่อนใจมากที่สุด คิดเป็นร้อยละ 73.5 รองลงมาได้แก่ ศึกษาธรรมชาติและศิลปวัฒนธรรม คิดเป็นร้อยละ 21.9 ทักสอนศึกษา/เข้าค่ายพักแรม คิดเป็นร้อยละ 17.8 แวะมาเพราะเป็นทางผ่าน คิดเป็นร้อยละ 16.4อบรม/สัมมนา คิดเป็นร้อยละ 4.1 และอื่นๆ คิดเป็นร้อยละ 1.4 ตามลำดับ

4.8.10.2 ประสบการณ์ในการมาอุทยานแห่งชาติแห่งนี้

กลุ่มตัวอย่างที่ศึกษากลุ่มมาเที่ยวครั้งแรก คิดเป็นร้อยละ 25.6 นอกนั้น เป็นกลุ่มที่เคยมาแล้ว คิดเป็นร้อยละ 53.6

4.8.10.3 ผู้แนะนำให้มาอุทยานแห่งชาติ

กลุ่มตัวอย่างที่ศึกษากลุ่มที่มาเองมากที่สุด คิดเป็นร้อยละ 35.6 รองลงมา 5 อันดับแรก ได้แก่ กลุ่มที่ได้รับการแนะนำให้มาอุทยานแห่งชาติจาก เพื่อน/ญาติพี่น้อง คิดเป็นร้อยละ 33.8 กลุ่มอื่น ๆ คิดเป็นร้อยละ 11.0 หนังสือพิมพ์/นิตยสาร/สิ่งพิมพ์ต่าง ๆ คิดเป็นร้อยละ 2.3 กรมอุทยานแห่งชาติ คิดเป็นร้อยละ 1.4 การท่องเที่ยวแห่งประเทศไทย คิดเป็นร้อยละ 0.9 ตามลำดับ

4.8.10.4 ลักษณะการมาเที่ยว

กลุ่มตัวอย่างที่ศึกษาเข้ามาเที่ยวมาเข้า เย็นกลับมากที่สุดคิดเป็นร้อยละ 76.3 และพักค้างคืน คิดเป็นร้อยละ 11.9

4.8.10.5 ที่พักในการมาเที่ยวอุทยาน

กลุ่มตัวอย่างที่ศึกษาไม่พักค้าง มากที่สุด คิดเป็นร้อยละ 87.7 รองลงมา ได้แก่ เต็นท์นำมาเอง คิดเป็นร้อยละ 4.6 เต็นท์ของอุทยานแห่งชาติ คิดเป็นร้อยละ 3.2 บ้านพักของอุทยานแห่งชาติ คิดเป็นร้อยละ 2.3 และบ้านญาติ/บ้านเพื่อน คิดเป็นร้อยละ 1.8 ตามลำดับ

4.8.10.6 กลุ่มที่มาท่องเที่ยว

กลุ่มตัวอย่างที่ศึกษาเป็นกลุ่มที่มาท่องเที่ยวมากกับเพื่อนมากที่สุด คิดเป็นร้อยละ 37.9 รองลงมาได้แก่ มากับครอบครัว คิดเป็นร้อยละ 22.8 มากับกลุ่มเพื่อนและครอบครัว คิดเป็นร้อยละ 13.7 มากับสถาบันการศึกษา คิดเป็นร้อยละ 12.3 มาคนเดียว คิดเป็นร้อยละ 1.4 มากับหน่วยงาน และอื่น ๆ คิดเป็นร้อยละ 0.9 ตามลำดับ

4.8.10.7 สมาชิกในกลุ่ม

กลุ่มตัวอย่างที่ศึกษามีจำนวนสมาชิกที่มาเที่ยวระหว่าง 1-5 คน มากที่สุด คิดเป็นร้อยละ 30.1 รองลงมาได้แก่ กลุ่มที่มีจำนวนสมาชิก 6-10 คน คิดเป็นร้อยละ 26.9 กลุ่มที่มีจำนวนสมาชิก 16-20 คน คิดเป็นร้อยละ 10.5 กลุ่มที่มีจำนวนสมาชิก 11-15 คน คิดเป็นร้อยละ 4.5 และกลุ่มที่มีสมาชิกมากกว่า 20 คน คิดเป็นร้อยละ 3.1 ตามลำดับ

4.8.10.8 ลักษณะของการมาท่องเที่ยว

กลุ่มตัวอย่างที่ศึกษาเป็นกลุ่มที่มาท่องเที่ยวมากกับเพื่อนมากที่สุด คิดเป็นร้อยละ 41.1 รองลงมาได้แก่ มากับครอบครัว คิดเป็นร้อยละ 21.5 มากับกลุ่มเพื่อนและครอบครัว คิดเป็นร้อยละ 19.2 มากับสถาบันการศึกษา คิดเป็นร้อยละ 4.1 มาคนเดียว คิดเป็นร้อยละ 3.7 และมากับหน่วยงาน คิดเป็นร้อยละ 0.5 ตามลำดับ

4.8.10.9 กิจกรรมนันทนาการที่ทำระหว่างมาเที่ยวอุทยานแห่งชาติ

กลุ่มตัวอย่างที่ศึกษามีกิจกรรมที่ทำระหว่างมาท่องเที่ยวโดยการเดินเล่นชม

ธรรมชาติมากที่สุด คิดเป็นร้อยละ 52.5 รองลงมา 5 ลำดับได้แก่ เล่นน้ำตก คิดเป็นร้อยละ 51.6

พักผ่อนรับประทานอาหาร คิดเป็นร้อยละ 48.9 ศึกษาระบบนิเวศของป่า คิดเป็นร้อยละ 22.8

ล่องเรือ/ล่องแก่ง และส่องสัตว์ คิดเป็นร้อยละ 19.6 ดูนก คิดเป็นร้อยละ 16.4 ตามลำดับ

ตารางที่ 38 แสดงความพึงพอใจต่อการให้บริการของอุทยานแห่งชาติของราษฎร องค์การบริหารส่วนตำบลและส่วนราชการอื่น ๆ

ประเด็นของความพึงพอใจ		ระดับความพอใจ				
		พอใจมาก	พอใจ	เฉย ๆ	ไม่พอใจ	ไม่พอใจมาก
การเข้าถึงอุทยาน	ก สภาพเส้นทาง	13.7	59.8	11.0	4.1	-
	ข ระยะทางการเข้าถึงจากตัวจังหวัดถึงอุทยานฯ	5.5	58.4	24.2	2.3	0.5
	ค ประเภทของการคมนาคม เช่นทางบก ทางน้ำ	6.8	58.9	22.8	2.3	-
การบริการข้อมูล การประชาสัมพันธ์ รายละเอียดการเดินทาง และอื่นๆ	ละเอียดชัดเจน เข้าใจง่าย สามารถเดินทางไปถึงแม้จะไม่เคยไปมาก่อน	16.4	54.3	13.7	4.1	0.5
	ละเอียดชัดเจนเข้าใจง่าย สามารถเดินทางไปถึงแม้จะไม่เคยไปมาก่อน	19.6	53.4	14.6	2.7	-
ป้ายอธิบายความหมาย และป้ายสัญลักษณ์	ก สวยงามกลมกลืนกับธรรมชาติ	21.0	56.6	11.0	1.8	-
	ข เห็นได้ชัดเจน เข้าใจง่าย	20.5	49.8	16.0	3.7	0.5
ที่จอดรถยนต์	ก สะดวกสบาย กว้างขวาง	21.9	54.8	10.5	3.7	-
	ข ความพอเพียง	11.4	61.2	11.9	5.9	-

ตารางที่ 38 แสดงความพึงพอใจต่อการให้บริการของอุทยานแห่งชาติของราษฎร องค์การบริหารส่วนตำบลและส่วนราชการอื่นๆ (ต่อ)

ประเด็นของความพึงพอใจ		ระดับความพอใจ				
		พอใจมาก	พอใจ	เฉยๆ	ไม่พอใจ	ไม่พอใจมาก
ศูนย์บริการนักท่องเที่ยว	ก สวยงามกลมกลืนธรรมชาติ	23.3	53.0	12.3	2.3	-
	ข ขนาด	11.0	60.7	16.4	2.3	-
	ค การตกแต่งภายใน	15.1	51.6	21.5	2.3	-
ทางเดินเท้า/เส้นทางเดินป่า	ก มีป้ายบอกเห็นได้ชัดเจน เข้าใจง่าย	17.8	52.1	17.4	3.2	-
	ข กลมกลืนกับธรรมชาติ	15.5	57.5	15.5	1.8	-
	ค สามารถเดินได้สะดวกปลอดภัย	17.4	53.4	17.8	1.8	-
อาหาร	ก รสชาติ	3.7	44.3	32.0	7.8	0.1
	ข ราคา	4.6	34.7	26.0	21.0	1.8
	ค คุณภาพ	2.7	42.0	29.7	11.9	1.8
	ง ความสะอาด	7.8	47.5	27.9	5.9	1.4
ห้องน้ำ-ห้องสุขา	ก ความพอเพียง	9.1	56.2	17.4	6.8	1.4
	ข ความสะอาด	14.2	50.7	17.4	6.8	0.9
	ค ความกลมกลืนกับธรรมชาติ	14.2	48.9	21.5	5.5	0.5
ความสะอาดของสถานที่/ถังขยะ	ก ความสะอาด	20.5	54.8	10.0	4.1	0.5
	ข จำนวนของถังขยะ	11.9	56.6	16.0	5.5	0.5
	ค การจัดวางกลมกลืนกับธรรมชาติ	13.2	57.5	15.1	4.1	0.9
ความปลอดภัย	ความปลอดภัยในชีวิตและทรัพย์สินในการมาท่องเที่ยว	23.7	49.8	13.2	3.7	0.9
บ้านพัก	ก ความสะอาดและความสวยงาม	14.2	60.3	14.6	1.4	-
	ข การตกแต่งกลมกลืนกับธรรมชาติ	12.3	58.9	17.8	1.8	-

ตารางที่ 38 แสดงความพึงพอใจต่อการให้บริการของอุทยานแห่งชาติของราษฎร องค์การบริหารส่วนตำบลและส่วนราชการอื่นๆ (ต่อ)

ประเด็นของความพึงพอใจ		ระดับความพอใจ				
		พอใจมาก	พอใจ	เฉย ๆ	ไม่พอใจ	ไม่พอใจมาก
บ้านพัก (ต่อ)	ค การตกแต่งเสริมเพื่อความสวยงาม	7.8	62.1	17.8	1.8	-
	ง ความสะดวกในการจองบ้านพัก	6.4	59.8	21.5	2.3	-
การบริการของเจ้าหน้าที่	ก การมีมนุษยสัมพันธ์	26.9	50.7	10.0	2.7	0.5
	ข การบริการด้านข้อมูลรายละเอียดเกี่ยวกับแหล่งท่องเที่ยวที่พักและอื่นๆ	19.2	58.4	11.0	1.8	-
	ค ความสุภาพอ่อนน้อม	20.1	53.0	13.7	3.2	-
	ง ความเต็มใจในการให้บริการ	20.5	55.3	12.3	1.8	-
ร้านขายของที่ระลึก	ก การบริการ	11.0	50.2	24.2	2.7	-
	ข ราคา	4.1	38.4	32.4	12.8	0.9
	ค ความสวยงามของที่ระลึก	11.0	48.4	26.9	2.3	-
	ง วัสดุในการผลิตเหมาะสมสอดคล้องกับสภาพท้องถิ่น	7.8	52.5	25.6	3.2	-
กิจกรรมนันทนาการ	ก เหมาะสมกับสถานที่	11.0	49.3	16.9	2.7	0.5
	ข สนุกสนาน	13.2	48.4	16.4	2.3	-
	ค ปลอดภัย	12.8	48.9	16.4	1.8	0.5
ความสวยงามของธรรมชาติ	มีความสวยงามกับแหล่งท่องเที่ยวและพักผ่อน	42.0	42.5	5.5	0.5	0.5

ความพึงพอใจต่อการให้บริการของอุทยานแห่งชาติของราษฎร องค์การบริหารส่วนตำบลและส่วนราชการอื่นๆ 16 ด้าน สรุปได้ดังนี้

1. การเข้าถึงอุทยาน

ก สภาพเส้นทาง ส่วนใหญ่ ตอบว่า พอใจคิดเป็นร้อยละ 59.8

ข ระยะทางการเข้าถึงจากตัวจังหวัดถึงอุทยานฯ ส่วนใหญ่ ตอบว่า พอใจคิดเป็นร้อยละ

58.4

ด ประเภทของการคมนาคมเช่นทางบก ทางน้ำส่วนใหญ่ ตอบว่า พอใจคิดเป็นร้อยละ 58.9

2. การบริการข้อมูล การประชาสัมพันธ์ รายละเอียดการเดินทางและอื่น ๆ

ละเอียดชัดเจน เข้าใจง่าย สามารถเดินทางไปถึงแม้จะไม่เคยไปมาก่อน ส่วนใหญ่ ตอบว่า พอใจคิดเป็นร้อยละ 54.3

3. การบริการข้อมูลภายในอุทยานฯละเอียดชัดเจนเข้าใจง่าย สามารถเดินทางไปถึงแม้จะไม่เคยไปมาก่อน ส่วนใหญ่ ตอบว่า พอใจคิดเป็นร้อยละ 53.4

4. ป้ายอธิบายความหมายและป้ายสัญลักษณ์

ก สวยงามกลมกลืนกับธรรมชาติส่วนใหญ่ ตอบว่า พอใจคิดเป็นร้อยละ 56.6

ข เห็นได้ชัดเจน เข้าใจง่ายส่วนใหญ่ ตอบว่า พอใจคิดเป็นร้อยละ 49.8

5. ที่จอดรถยนต์

ก สะดวกสบาย กว้างขวางส่วนใหญ่ ตอบว่า พอใจคิดเป็นร้อยละ 54.8

ข ความพอเพียงส่วนใหญ่ ตอบว่า พอใจคิดเป็นร้อยละ 61.2

6. ศูนย์บริการนักท่องเที่ยว

ก สวยงามกลมกลืนธรรมชาติส่วนใหญ่ ตอบว่า พอใจคิดเป็นร้อยละ 53.0

ข ขนาดส่วนใหญ่ ตอบว่า พอใจคิดเป็นร้อยละ 60.7

ค การตกแต่งภายในส่วนใหญ่ ตอบว่า พอใจคิดเป็นร้อยละ 51.6

7. ทางเดินเท้า/เส้นทางเดินป่า

ก มีป้ายบอกเห็นได้ชัดเจน เข้าใจง่ายส่วนใหญ่ ตอบว่า พอใจคิดเป็นร้อยละ 52.1

ข กลมกลืนกับธรรมชาติส่วนใหญ่ ตอบว่า พอใจคิดเป็นร้อยละ 57.5

ค สามารถเดินได้สะดวกปลอดภัยส่วนใหญ่ ตอบว่า พอใจคิดเป็นร้อยละ 53.4

8. อาหาร

ก รสชาติส่วนใหญ่ ตอบว่า พอใจคิดเป็นร้อยละ 44.3

ข ราคาส่วนใหญ่ ตอบว่า พอใจคิดเป็นร้อยละ 34.7

ค คุณภาพส่วนใหญ่ ตอบว่า พอใจคิดเป็นร้อยละ 42.0

ง ความสะอาดส่วนใหญ่ ตอบว่า พอใจคิดเป็นร้อยละ 47.5

9. ห้องน้ำ-ห้องสุขา

ก ความพอเพียงส่วนใหญ่ ตอบว่า พอใจคิดเป็นร้อยละ 56.2

ข ความสะอาดส่วนใหญ่ ตอบว่า พอใจคิดเป็นร้อยละ 50.7

ค ความกลมกลืนกับธรรมชาติส่วนใหญ่ ตอบว่า พอใจคิดเป็นร้อยละ 48.9

10.ความสะอาดของสถานที่/ถังขยะ

ก ความสะอาดส่วนใหญ่ ตอบว่า พอใจคิดเป็นร้อยละ 54.8

ข จำนวนของถังขยะส่วนใหญ่ ตอบว่า พอใจคิดเป็นร้อยละ 56.6

ค การจัดวางกลมกลืนกับธรรมชาติส่วนใหญ่ ตอบว่า พอใจคิดเป็นร้อยละ 57.5

11.ความปลอดภัยในชีวิตและทรัพย์สินในการมาท่องเที่ยว ส่วนใหญ่ ตอบว่า พอใจคิดเป็นร้อยละ 49.8

12.บ้านพัก

ก ความสะอาดและความสวยงามส่วนใหญ่ ตอบว่า พอใจคิดเป็นร้อยละ 60.3

ข การตกแต่งกลมกลืนกับธรรมชาติส่วนใหญ่ ตอบว่า พอใจคิดเป็นร้อยละ 58.9

ค การตกแต่งเสริมเพื่อความสวยงามส่วนใหญ่ ตอบว่า พอใจคิดเป็นร้อยละ 62.1

ง ความสะดวกในการจองบ้านพักส่วนใหญ่ ตอบว่า พอใจคิดเป็นร้อยละ 59.8

13.การบริการของเจ้าหน้าที่

ก การมีมนุษยสัมพันธ์ส่วนใหญ่ ตอบว่า พอใจคิดเป็นร้อยละ 50.7

ข การบริการด้านข้อมูล รายละเอียดเกี่ยวกับแหล่งท่องเที่ยวที่พักและอื่น ๆ ส่วนใหญ่ ตอบว่า พอใจคิดเป็นร้อยละ 58.4

ค ความสุภาพอ่อนน้อมส่วนใหญ่ ตอบว่า พอใจคิดเป็นร้อยละ 53.0

ง ความเต็มใจในการให้บริการส่วนใหญ่ ตอบว่า พอใจคิดเป็นร้อยละ 55.3

14.ร้านขายของที่ระลึก

ก การบริการส่วนใหญ่ ตอบว่า พอใจคิดเป็นร้อยละ 50.2

ข ราคาส่วนใหญ่ ตอบว่า พอใจคิดเป็นร้อยละ 38.4

ค ความสวยงามของที่ระลึกส่วนใหญ่ ตอบว่า พอใจคิดเป็นร้อยละ 48.4

ง วัสดุในการผลิตเหมาะสมสอดคล้องกับสภาพท้องถิ่น ส่วนใหญ่ ตอบว่า พอใจคิดเป็นร้อยละ 52.5

15.กิจกรรมนันทนาการ

ก เหมาะสมกับสถานที่ส่วนใหญ่ ตอบว่า พอใจคิดเป็นร้อยละ 49.3

ข สนุกสนานส่วนใหญ่ ตอบว่า พอใจคิดเป็นร้อยละ 48.4

ค ปลอดภัยส่วนใหญ่ ตอบว่า พอใจคิดเป็นร้อยละ 48.9

16.ความสวยงามของธรรมชาติ

มีความสวยงามกับแหล่งท่องเที่ยวและพักผ่อน ส่วนใหญ่ ตอบว่า พอใจมากคิดเป็นร้อยละ 42.5

ตารางที่ 39 แสดงข้อมูลกิจกรรมท่องเที่ยวและความพึงพอใจของการท่องเที่ยวของราษฎร
องค์การบริหารส่วนตำบลและส่วนราชการอื่นๆ

กิจกรรมท่องเที่ยว	จำนวน	ร้อยละ
ความคิดเห็นกับการกลับมาเที่ยวอีก		
กลับ	168	76.7
ไม่กลับ	7	3.2
แหล่งดึงดูดและประทับใจที่มาอุทยานแห่งชาติแห่งนี้		
ล่องแก่ง/พายเรือ	6	4.9
ธรรมชาติ/ทิวทัศน์	51	42.1
น้ำตก	55	45.4
ส่องสัตว์/ดูนก	3	2.4
การรับทราบการวางกฎระเบียบของอุทยานแห่งชาติ		
ทราบ	147	67.1
ไม่ทราบ	41	18.7
การปฏิบัติตามกฎ ระเบียบของอุทยานแห่งชาติ		
ปฏิบัติตามอย่างเคร่งครัด	62	28.3
ปฏิบัติ	119	54.3
ไม่ปฏิบัติ	2	0.9
จำนวนครั้งในการไปท่องเที่ยวในแต่ละปี		
1 ครั้ง	33	15.1
2 ครั้ง	40	18.3
3 ครั้ง	21	9.6
4 ครั้ง	10	4.6
5 ครั้ง	16	7.3
จำนวนครั้งในการไปท่องเที่ยวในอุทยานแห่งชาติ		
1 ครั้ง	53	24.2
2 ครั้ง	31	14.2
3 ครั้ง	15	6.8
5 ครั้ง	16	7.3
10 ครั้ง	12	5.5

จากตารางที่ 39 พบว่า ความคิดของกลุ่มตัวอย่างที่ศึกษาส่วนใหญ่จะระบุว่าจะกลับมาเที่ยวอุทยานแห่งชาติอีก คิดเป็นร้อยละ 76.7 โดยส่วนใหญ่ให้เหตุผลว่าชอบธรรมชาติ คิดเป็นร้อยละ 6.4 รองลงมาได้แก่ ใกล้บ้าน และธรรมชาติสวยงาม คิดเป็นร้อยละ 4.6 สวยงาม คิดเป็นร้อยละ 2.3 อากาศดี คิดเป็นร้อยละ 1.8 และความสุข คิดเป็นร้อยละ 1.4 ตามลำดับ

4.8.10.10 แหล่งดึงดูดและประทับใจที่มาอุทยานแห่งชาติแห่งนี้

กลุ่มตัวอย่างที่ศึกษาโดยส่วนใหญ่ระบุว่าแหล่งดึงดูดใจและประทับใจที่ทำให้มาคือน้ำตกมากที่สุด คิดเป็นร้อยละ 45.1 รองลงมาได้แก่ ธรรมชาติ/ทิวทัศน์ คิดเป็นร้อยละ 42.1 ล่องแก่ง/พายเรือ คิดเป็นร้อยละ 4.9 และส่องสัตว์ /ดูนก คิดเป็นร้อยละ 2.4 ตามลำดับ

4.8.10.11 การวางแผนระเบียบของอุทยานแห่งชาติ

กลุ่มตัวอย่างที่ศึกษาระบุว่าทราบการวางแผนระเบียบของอุทยานแห่งชาติมากที่สุด คิดเป็นร้อยละ 67.1 ส่วนที่ระบุว่าไม่ทราบการวางแผนระเบียบของอุทยานแห่งชาติ คิดเป็นร้อยละ 18.7

4.8.10.12 การปฏิบัติตามกฎ ระเบียบของอุทยานแห่งชาติ

กลุ่มตัวอย่างที่ศึกษาระบุว่าปฏิบัติตามกฎ ระเบียบของอุทยานแห่งชาติมากที่สุด คิดเป็นร้อยละ 54.3 ส่วนที่ระบุว่าปฏิบัติตามกฎ ระเบียบของอุทยานแห่งชาติอย่างเคร่งครัด คิดเป็นร้อยละ 28.3 และไม่ปฏิบัติตามกฎ ระเบียบของอุทยานแห่งชาติ คิดเป็นร้อยละ 0.9 ตามลำดับ

4.8.10.13 จำนวนครั้งในการไปท่องเที่ยวในแต่ละปี

กลุ่มตัวอย่างที่ศึกษามีจำนวนครั้งในการท่องเที่ยวในแต่ละปีครั้ง/ปี จำนวน 2 ครั้ง/ปี มากที่สุด คิดเป็นร้อยละ 18.3 รองลงมาได้แก่ จำนวน 1 ครั้ง/ปี คิดเป็นร้อยละ 15.1 จำนวน 3 ครั้ง/ปี คิดเป็นร้อยละ 9.6 จำนวน 5 ครั้ง/ปี คิดเป็นร้อยละ 7.3 และจำนวน 4 ครั้ง/ปี คิดเป็นร้อยละ 4.6 ตามลำดับ

4.8.10.14 จำนวนครั้งในการไปท่องเที่ยวในอุทยานแห่งชาติ

กลุ่มตัวอย่างที่ศึกษามีจำนวนครั้งในการท่องเที่ยวในอุทยานแห่งชาติแต่ละปี จำนวน 1ครั้ง/ปี มากที่สุด คิดเป็นร้อยละ 24.2 รองลงมาได้แก่ จำนวน 2 ครั้ง/ปี คิดเป็นร้อยละ 14.2 จำนวน 5 ครั้ง/ปี คิดเป็นร้อยละ 7.3 จำนวน 4 ครั้ง/ปี คิดเป็นร้อยละ 6.8 และจำนวนมากกว่า 10 ครั้ง/ปี คิดเป็นร้อยละ 5.5 ตามลำดับ

ตารางที่ 40 แสดงข้อมูลการเดินทางและค่าใช้จ่ายในการท่องเที่ยวของราษฎร องค์การบริหารส่วนตำบลและส่วนราชการอื่นๆ

กิจกรรมท่องเที่ยว	จำนวน	ร้อยละ
พาหนะที่ใช้จ่ายในการเดินทาง		
รถไฟ	2	0.9
รถโดยสารประจำทาง	21	9.6
รถยนต์ส่วนตัว	129	58.9
รถจักรยานยนต์	45	20.5
รถยนต์เช่าเหมา/รับจ้าง	25	11.4
ค่าอาหารและเครื่องดื่ม (คน/วัน)		
น้อยกว่า 100 บาท	54	24.7
101-200 บาท	46	21.0
201-300 บาท	19	8.7
301-400 บาท	12	5.5
401-500 บาท	10	4.6
มากกว่า 500 บาท	34	15.5
ค่าที่พัก (คน/วัน)		
ไม่ได้พักค้างคืน	196	89.5
น้อยกว่า 100 บาท	6	2.7
101-200 บาท	3	1.4
201-300 บาท	5	2.3
301-400 บาท	2	0.9
401-500 บาท	4	1.8
มากกว่า 500 บาท	3	1.4
ค่าพาหนะ		
น้อยกว่า 100 บาท	42	19.2
101-200 บาท	32	14.6
201-300 บาท	30	13.7
301-400 บาท	9	4.1
401-500 บาท	11	5.0
มากกว่า 500 บาท	15	6.8

ตารางที่ 39 แสดงข้อมูลการเดินทางและค่าใช้จ่ายในการท่องเที่ยวของราษฎร องค์การบริหารส่วนตำบลและส่วนราชการอื่นๆ (ต่อ)

กิจกรรมท่องเที่ยว	จำนวน	ร้อยละ
ค่าใช้จ่ายอื่นๆ เช่น फिल्म ของที่ระลึก และอื่นๆ (คน/วัน)		
น้อยกว่า 100 บาท	42	19.2
101-200 บาท	32	14.6
201-300 บาท	30	13.7
301-400 บาท	9	4.1
401-500 บาท	11	5.0
ค่าธรรมเนียมผ่านประตู		
อัตราที่น้อยไป	7	32
อัตราที่มากไป	43	19.6
อัตราที่เหมาะสมแล้ว	94	42.9
อัตราค่าที่พัก		
อัตราที่น้อยไป	3	1.4
อัตราที่มากไป	35	16.0
อัตราที่เหมาะสมแล้ว	72	32.9

จากตารางที่ 40 แสดงข้อมูลการเดินทางและค่าใช้จ่ายในการท่องเที่ยวของราษฎร องค์การบริหารส่วนตำบลและส่วนราชการอื่นๆ ในการศึกษาการมีส่วนร่วมและการส่งเสริมการท่องเที่ยวในพื้นที่อุทยานเขาใหญ่ ผู้ศึกษาได้เก็บข้อมูลจากกลุ่มตัวอย่างที่เป็นนักท่องเที่ยวจำนวน 219 คนจากกลุ่มตัวอย่างปรากฏผลข้อมูลการเดินทางและค่าใช้จ่ายในการท่องเที่ยว ดังนี้

4.8.11 พาหนะที่ใช้จ่ายในการเดินทาง

กลุ่มตัวอย่างที่ศึกษาใช้รถยนต์ส่วนตัวเป็นพาหนะในการเดินทางมาอุทยานแห่งชาติมากที่สุด คิดเป็นร้อยละ 58.9 รองลงมา 5 อันดับได้แก่ จักรยานยนต์เป็นพาหนะในการเดินทาง คิดเป็นร้อยละ 20.5 ใช้รถยนต์เช่าเหมา/รับจ้างเป็นพาหนะในการเดินทาง คิดเป็นร้อยละ 11.4 ใช้รถโดยสารประจำทาง คิดเป็นร้อยละ 9.6 และใช้รถไฟ คิดเป็นร้อยละ 0.9 ตามลำดับ

4.8.12 ค่าใช้จ่ายในการเที่ยวอุทยานแห่งชาติ

4.8.12.1 ค่าอาหารและเครื่องดื่ม

กลุ่มตัวอย่างที่ศึกษาใช้จ่ายเป็นค่าอาหารและเครื่องดื่มเป็นเงินน้อยกว่า 200 บาท/คน/วัน มากที่สุด คิดเป็นร้อยละ 24.7 รองลงมาได้แก่ จำนวน 201-400 บาท คิดเป็นร้อยละ 21.0 จำนวนเงินมากกว่า 1,000 บาท คิดเป็นร้อยละ 15.5 จำนวนเงิน 401-600 บาท คิดเป็นร้อยละ 8.7 จำนวนเงิน 601-800 บาท คิดเป็นร้อยละ 5.5 จำนวนเงิน 801-1,000 บาท คิดเป็นร้อยละ 4.6 ตามลำดับ

4.8.12.2 ค่าที่พัก

กลุ่มตัวอย่างที่ศึกษาใช้จ่ายเงินค่าที่พักโดยส่วนใหญ่ไม่ได้พักค้างคืน มากที่สุด คิดเป็นร้อยละ 89.5 รองลงมาได้แก่ เป็นเงินน้อยกว่า 100 บาท/คน/วัน คิดเป็นร้อยละ 2.7 เป็นเงิน 301-500 บาท /คน/วัน คิดเป็นร้อยละ 2.3 เป็นเงิน 701-900 บาท /คน/วัน คิดเป็นร้อยละ 1.8 เป็นเงิน 101-300 บาท/คน/วัน และเป็นเงินมากกว่า 900 บาท /คน/วัน คิดเป็นร้อยละ 1.4 และเป็นเงิน 501-700 บาท /คน/วัน คิดเป็นร้อยละ 0.9ตามลำดับ

4.8.12.3 ค่าพาหนะ

กลุ่มตัวอย่างที่ศึกษาใช้จ่ายเป็นค่าพาหนะเป็นเงินน้อยกว่า 100 บาท/คน/วัน มากที่สุด คิดเป็นร้อยละ 19.2 รองลงมาได้แก่ เป็นเงิน 101-200 บาท/คน/วัน คิดเป็นร้อยละ 14.6 เป็นเงิน 201-300 บาท/คน/วัน คิดเป็นร้อยละ 13.7 เป็นเงินมากกว่า 500 บาท /คน/วัน คิดเป็นร้อยละ 6.8 เป็นเงิน 401-500 บาท คิดเป็นร้อยละ 5.0 และ301-400 บาท /คน/วัน คิดเป็นร้อยละ 4.1 ตามลำดับ

4.8.12.4 ค่าใช้จ่ายอื่นๆ

กลุ่มตัวอย่างที่ศึกษาใช้จ่ายเป็นค่าใช้จ่ายอื่นๆ เช่น फिल्म ของที่ระลึก และอื่นๆ เป็นเงินน้อยกว่า 100 บาท/คน/วัน มากที่สุด คิดเป็นร้อยละ 19.2 รองลงมาได้แก่ เป็นเงิน 101-200 บาท/คน/วัน คิดเป็นร้อยละ 14.6 เป็นเงิน 201-300 บาท/คน/วัน คิดเป็นร้อยละ 13.6 เป็นเงิน 401-500 บาท/คน/วัน คิดเป็นร้อยละ 5.0 และเป็นเงิน 301-400 บาท/คน/วัน คิดเป็นร้อยละ 4.1 ตามลำดับ

4.8.13 ความคิดเห็นเกี่ยวกับอัตราค่าธรรมเนียมผ่านประตู

กลุ่มตัวอย่างที่ศึกษามีความคิดเห็นว่าอัตราค่าธรรมเนียมผ่านประตูมีความเหมาะสมแล้วมากที่สุด คิดเป็นร้อยละ 42.6 รองลงมาได้แก่ อัตราค่าธรรมเนียมผ่านประตูมากไป คิดเป็นร้อยละ 19.6 และอัตราค่าธรรมเนียมผ่านประตูที่น้อยไป คิดเป็นร้อยละ 3.2 ตามลำดับ

4.8.14 ความคิดเห็นเกี่ยวกับอัตราค่าที่พัก

กลุ่มตัวอย่างที่ศึกษามีความคิดเห็นเกี่ยวกับอัตราค่าที่พักของอุทยานแห่งชาติว่า อัตราค่าที่พักมีความเหมาะสมแล้วมากที่สุด คิดเป็นร้อยละ 32.9รองลงมาได้แก่ อัตราค่าที่พักที่มากไป คิดเป็นร้อยละ 16.0 และอัตราค่าที่พักที่น้อยไป คิดเป็นร้อยละ 1.4 ตามลำดับ

4.8.15 ข้อเสนอแนะ

- ปรับปรุงรูปแบบการนำเสนอข้อมูล
- ควรปรับปรุงป้ายบอกทางรอบเขาใหญ่
- ขาดร้านอาหารเครื่องดื่มบริการ
- ควรปรับปรุงเรื่องที่นั่งพักผ่อน
- ควรลดค่าธรรมเนียมผ่านประตู
- ค่าเช่าเต็นท์ค่อนข้างแพง
- เชื้อนวังบอนยังขาดร้านอาหาร
- ควรปรับปรุงเรื่องอาหาร คุณภาพ ราคา
- อยากให้คงความเป็นธรรมชาติมากกว่านี้
- เส้นทางถนนไม่ค่อยสะดวก
- แม้ค่าไม่มีมนุษย์สัมพันธ์กับนักท่องเที่ยว
- ควรเพิ่มที่นั่งพักผ่อนวิวทิวทัศน์
- ห้องน้ำไม่สะดวก
- อาหารควรอยู่ใกล้แหล่งท่องเที่ยว

4.9 ผลการวิเคราะห์ข้อมูล จากแบบสอบถามนักท่องเที่ยวอุทยานแห่งชาติเขาพระวิหาร ตารางที่ 41 แสดงข้อมูลทั่วไปของนักท่องเที่ยว จำแนกตาม เพศ อายุ สถานภาพการสมรส แหล่งพำนักของกลุ่มตัวอย่าง ระดับการศึกษา อาชีพหลัก รายได้ และระยะทางจากจุดเริ่มต้นเดินทางถึงอุทยานแห่งชาติ

ข้อมูลทั่วไปของนักท่องเที่ยว	จำนวน	ร้อยละ
1.1 เพศ		
ชาย	81	35.2
หญิง	147	63.9
1.2 อายุ		
ต่ำกว่า 21 ปี	84	36.5
21-30 ปี	75	32.6
31-40 ปี	28	12.2
41-50 ปี	23	10
51-60 ปี	13	5.7
มากกว่า 60 ปี	7	3
1.3 สถานภาพการสมรส		
โสด	163	70.9
สมรส	58	25.2
หม้าย/หย่า/แยกกันอยู่	5	2.2
1.4 แหล่งพำนัก		
กรุงเทพฯ	52	22.6
ศรีสะเกษ	40	17.4
ตรัง	17	7.4
อุบลราชธานี	16	7
สุรินทร์	9	3.9
สกลนคร	8	3.5
1.5 ระดับศึกษา		
ประถมศึกษาหรือเทียบเท่า	10	4.3
มัธยมศึกษาตอนต้นหรือเทียบเท่า	19	8.3
มัธยมศึกษาตอนปลาย/ปวช.	53	23
อนุปริญญา/ปวส.	23	10
ปริญญาตรี	112	48.7
สูงกว่าปริญญาตรี	11	4.7
อื่นๆ	2	0.9

ตารางที่ 41 แสดงข้อมูลพื้นฐานเศรษฐกิจครัวเรือนของนักท่องเที่ยว จำแนกตาม เพศ อายุ สถานภาพ การสมรส แหล่งพำนักของกลุ่มตัวอย่าง ระดับการศึกษา อาชีพหลัก รายได้ และระยะทางจากจุดเริ่มต้น เดินทางถึงอุทยานแห่งชาติ (ต่อ)

ข้อมูลทั่วไปของนักท่องเที่ยว	จำนวน	ร้อยละ
1.6 อาชีพ		
ไม่ได้ทำงาน/ว่างงาน	5	2.2
นักเรียน/นักศึกษา	123	53.5
เกษตรกร	9	3.9
รับจ้างทั่วไป	14	6.1
รับราชการ	34	14.8
พนักงานรัฐวิสาหกิจ	6	2.6
พนักงานบริษัทเอกชน	19	8.3
พ่อค้ายักธุรกิจ	10	4.3
แม่บ้าน/พอบ้าน	1	0.4
อื่นๆ	8	3.5
1.7 รายได้ต่อเดือน		
น้อยกว่า 10,000 บาท	159	69.1
10,001-15,000 บาท	19	8.3
15,001-20,000 บาท	14	6.1
20,001-25,000 บาท	4	1.7
25,001-30,000 บาท	6	2.6
มากกว่า 30,000 บาท	18	7.8
1.8 ระยะทางจากจุดตั้งต้นการเดินทางถึงอุทยานแห่งชาติ		
น้อยกว่า 100 กิโลเมตร	53	23
101-200 กิโลเมตร	37	16.1
201-300 กิโลเมตร	18	7.8
301-400 กิโลเมตร	15	6.5
401-500 กิโลเมตร	14	6.1
มากกว่า 500 กิโลเมตร	74	32.2

จากตารางที่ 41 แสดงข้อมูลทั่วไปของกลุ่มนักท่องเที่ยวในการศึกษาการมีส่วนร่วมและการส่งเสริมการท่องเที่ยวในพื้นที่อุทยานเขาพระวิหาร ผู้ศึกษาได้เก็บข้อมูลจากกลุ่มตัวอย่างที่เป็นนักท่องเที่ยวจำนวน 230 คนจากกลุ่มตัวอย่างปรากฏผลข้อมูลพื้นฐานทางเศรษฐกิจครัวเรือนดังนี้

4.9.1 เพศ

กลุ่มตัวอย่างที่ศึกษาเป็นเพศหญิงมากกว่าเพศชายคิดเป็นร้อยละ 35.2 และเพศหญิงคิดเป็นร้อยละ 63.9

4.9.2 อายุ

กลุ่มตัวอย่างที่ศึกษามีอายุต่ำกว่า 20 ปี มากที่สุด คิดเป็นร้อยละ 36.5 รองลงมาได้แก่กลุ่มที่มีอายุระหว่าง 21-30 ปี คิดเป็นร้อยละ 32.6 กลุ่มที่มีอายุ 31-40 ปี คิดเป็นร้อยละ 12.2 กลุ่มที่มีอายุ 41-50 ปี คิดเป็นร้อยละ 10 กลุ่มที่มีอายุ 51-60 ปี คิดเป็นร้อยละ 5.7 และกลุ่มที่มีอายุมากกว่า 60 ปี ขึ้นไป คิดเป็นร้อยละ 3 ตามลำดับ

4.9.3 สถานภาพการสมรส

กลุ่มตัวอย่างที่ศึกษาจะมีสถานภาพเป็นโสดมากที่สุด คิดเป็นร้อยละ 70.9 รองลงมาได้แก่สถานภาพสมรส คิดเป็นร้อยละ 25.2 และสถานภาพหม้าย/หย่า/แยกกันอยู่ คิดเป็นร้อยละ 2.2 ตามลำดับ

4.9.4 แหล่งพำนักของกลุ่มตัวอย่าง

กลุ่มตัวอย่างที่ศึกษามาจากกรุงเทพฯมากที่สุด คิดเป็นร้อยละ 22.6 รองลงมา 4 ลำดับแรก ได้แก่ จากจังหวัดศรีสะเกษ คิดเป็นร้อยละ 17.4 นครราชสีมา คิดเป็นร้อยละ 9.1 กลุ่มตรัง คิดเป็นร้อยละ 7.4 และจากจังหวัดอุบลราชธานี คิดเป็นร้อยละ 7 ตามลำดับ นอกนั้นมาจากจังหวัดอื่น ๆ จังหวัดละไม่เกิน 10 ราย คิดเป็นร้อยละ 0.9

4.9.5 ระดับการศึกษา

กลุ่มตัวอย่างที่ศึกษาจบการศึกษาระดับปริญญาตรีมากที่สุด คิดเป็นร้อยละ 48.7 รองลงมาได้แก่กลุ่มที่จบการศึกษาระดับมัธยมศึกษาตอนปลาย /ประกาศนียบัตรวิชาชีพ คิดเป็นร้อยละ 23 กลุ่มที่จบการศึกษาระดับอนุปริญญา /ประกาศนียบัตรวิชาชีพชั้นสูง คิดเป็นร้อยละ 10 กลุ่มจบการศึกษาระดับมัธยมศึกษาตอนต้นหรือเทียบเท่า คิดเป็นร้อยละ 8.3 กลุ่มที่จบการศึกษาสูงกว่าระดับปริญญาตรี คิดเป็นร้อยละ 4.7 กลุ่มที่จบการศึกษาระดับประถมศึกษา หรือเทียบเท่า คิดเป็นร้อยละ 4.3 และอื่น ๆ คิดเป็นร้อยละ 0.9 ตามลำดับ

4.9.6 อาชีพหลัก

กลุ่มตัวอย่างที่ศึกษามีอาชีพนักเรียน/นักศึกษา มากที่สุด คิดเป็นร้อยละ 53.5 รองลงมา 5 ลำดับแรกได้แก่กลุ่มที่มีอาชีพรับราชการ คิดเป็นร้อยละ 14.8 กลุ่มที่มีอาชีพพนักงานบริษัทเอกชน คิดเป็นร้อยละ 8.3 กลุ่มที่มีอาชีพรับจ้างทั่วไป คิดเป็นร้อยละ 6.1 กลุ่มที่มีอาชีพพ่อค่านักธุรกิจ คิดเป็นร้อยละ 4.3 และกลุ่มที่มีอาชีพเกษตรกร คิดเป็นร้อยละ 3.9

4.9.7 รายได้ต่อเดือน

กลุ่มตัวอย่างที่ศึกษามีรายได้น้อยกว่า 10,000 บาทต่อเดือนมากที่สุด คิดเป็นร้อยละ 69.1 รองลงมาได้แก่ กลุ่มที่มีรายได้ระหว่าง 10,001-15,000 บาทต่อเดือน คิดเป็นร้อยละ 8.3 กลุ่มที่มีรายได้มากกว่า 30,000 บาท ต่อเดือน คิดเป็นร้อยละ 7.8 กลุ่มที่มีรายได้ระหว่าง 15,001-20,000 บาท ต่อเดือน คิดเป็นร้อยละ 6.1 กลุ่มที่มีรายได้ระหว่าง 25,001-30,000 บาทต่อเดือน คิดเป็นร้อยละ 2.6 และกลุ่มที่มีรายได้ระหว่าง 20,001-25,000 บาทต่อเดือน คิดเป็นร้อยละ 1.7 ตามลำดับ

4.9.8 ระยะทางจากจุดเริ่มต้นเดินทางถึงอุทยานแห่งชาติ

กลุ่มตัวอย่างที่ศึกษามีระยะเดินทางมากกว่า 500 กิโลเมตร มากที่สุด คิดเป็นร้อยละ 32.2 รองลงมาได้แก่กลุ่มที่มีระยะเดินทางน้อยกว่า 100 กิโลเมตร คิดเป็นร้อยละ 23.0 กลุ่มที่มีระยะเดินทางระหว่าง 101-200 กิโลเมตร กลุ่มที่มีระยะเดินทางระหว่าง 201-300 กิโลเมตร คิดเป็นร้อยละ 7.8 กลุ่มที่มีระยะเดินทางระหว่าง 301-400 กิโลเมตร คิดเป็นร้อยละ 6.5 และกลุ่มที่มีระยะเดินทางระหว่าง 401-500 กิโลเมตร คิดเป็นร้อยละ 6.1 ตามลำดับ

ตารางที่ 42 แสดงข้อมูลกิจกรรมท่องเที่ยวและความพึงพอใจของการท่องเที่ยว

กิจกรรมท่องเที่ยว	จำนวน	ร้อยละ
2.1 วัตถุประสงค์ของการมาท่องเที่ยวอุทยานแห่งชาติ		
ท่องเที่ยว/พักผ่อนหย่อนใจ	122	53
ศึกษาธรรมชาติและศิลปวัฒนธรรม	139	60.4
ทัศนศึกษา/เข้าค่ายพักแรม	34.3	34.3
อบรม/สัมมนา	15	6.5
แวะมาเพราะเป็นทางผ่าน	3	1.3
อื่นๆ	13	5.7
2.2 ประสบการณ์ในการมาอุทยานแห่งชาติแห่งนี้		
มาเป็นครั้งแรก	165	71.7
ในปีที่เคยมาแล้ว	61	26.5
2.3 ผู้แนะนำให้มาอุทยานแห่งชาติ		
เพื่อน/ญาติพี่น้อง	69	30
หนังสือพิมพ์/นิตยสาร/สิ่งพิมพ์ต่างๆ	7	3
บริษัทท่องเที่ยว	13	5.7
กรมอุทยานแห่งชาติ	3	1.3
การท่องเที่ยวแห่งประเทศไทย	22	9.6
มาเอง	60	26.1

ตารางที่ 42 แสดงข้อมูลกิจกรรมท่องเที่ยวและความพึงพอใจของการท่องเที่ยว (ต่อ)

กิจกรรมท่องเที่ยว	จำนวน	ร้อยละ
2.3 ผู้แนะนำให้มาอุทยานแห่งชาติ (ต่อ)		
อินเทอร์เน็ต	1	0.4
อื่นๆ	52	22.6
2.4 ลักษณะการมาเที่ยว		
มาเช้า เย็นกลับ	175	76.1
พักค้างคืน	55	23.9
2.5 ที่พักในการเที่ยวอุทยานแห่งชาติ		
ไม่พักค้างคืน	175	76.1
โรงแรม	29	12.6
บังกะโล/รีสอร์ทของเอกชน	1	0.4
เกสเฮาส์	1	0.4
บ้านญาติ/บ้านเพื่อน	1	0.4
บ้านพักของอุทยานแห่งชาติ	10	4.3
เต็นท์ของอุทยานแห่งชาติ	8	3.5
เต็นท์นำมาเอง	4	1.7
อื่นๆ	1	0.4
2.6 กลุ่มที่มาท่องเที่ยว		
มาคนเดียว	2	0.9
มากับกลุ่มเพื่อน	37	16.1
มากับครอบครัว	18	7.8
มากับกลุ่มเพื่อนและครอบครัว	24	10.4
มากับสถาบันการศึกษา	108	47
มากับหน่วยงาน	26	11.3
อื่นๆ	5	2.2
2.7 สมาชิกในกลุ่ม		
1-5 คน	27	11.7
6-10 คน	49	21.3
11-15 คน	8	3.4
16-20 คน	5	2.1
มากกว่า 20 คน	105	45.6

ตารางที่ 42 แสดงข้อมูลกิจกรรมท่องเที่ยวและความพึงพอใจของการท่องเที่ยว (ต่อ)

กิจกรรมท่องเที่ยว	จำนวน	ร้อยละ
2.8 ลักษณะของการมาท่องเที่ยว		
มาคนเดียว	3	1.3
มากับกลุ่มเพื่อน	94	40.9
มากับครอบครัว	35	15.2
มากับกลุ่มเพื่อนและครอบครัว	42	18.3
มากับสถาบันการศึกษา	36	15.7
มากับหน่วยงาน	17	7.4
อื่นๆ	2	0.9
2.9 กิจกรรมนันทนาการที่ท่านทำขณะที่มาเที่ยวอุทยาน		
พักผ่อนรับประทานอาหาร	99	43
เดินเล่นชมธรรมชาติ	151	65.7
ศึกษาระบบนิเวศของป่า	74	32.2
ล่องเรือ/ล่องแก่ง	16	7
เล่นน้ำตก	22	9.6
ไปเที่ยวชมโบราณสถาน	149	64.8
ชมร่องรอยประวัติศาสตร์	126	54.8
ดูพระอาทิตย์	27	11.7
ส่องสัตว์	10	4.3
ดูนก	12	5.2
เดินชมซากไดโนเสาร์	9	3.9
อื่นๆ	5	2.2

จากตารางที่ 42 แสดงข้อมูลกิจกรรมท่องเที่ยวและความพึงพอใจของการท่องเที่ยว ปรากฏผลข้อมูล ดังนี้

4.9.9 กิจกรรมท่องเที่ยวและความพึงพอใจของการท่องเที่ยว

4.9.9.1 วัตถุประสงค์ของการมาท่องเที่ยวอุทยานแห่งชาติ

กลุ่มตัวอย่างที่ศึกษามีวัตถุประสงค์เพื่อศึกษาธรรมชาติ และศิลปวัฒนธรรมมากที่สุด คิดเป็นร้อยละ 60.4 รองลงมาได้แก่ ท่องเที่ยว/พักผ่อนหย่อนใจ คิดเป็นร้อยละ 53 ทักนศึกษา/เข้าค่ายพักแรม คิดเป็นร้อยละ 34.3 อบรม/สัมมนา คิดเป็นร้อยละ 6.5 อื่น ๆ คิดเป็นร้อยละ 5.7 และแวะมาเพราะเป็นทางผ่าน คิดเป็นร้อยละ 1.3 ตามลำดับ

4.9.9.2 ประสบการณ์ในการมาอุทยานแห่งชาติแห่งนี้

กลุ่มตัวอย่างที่ศึกษากลุ่มมาเที่ยวครั้งแรก คิดเป็นร้อยละ 71.7 นอกนั้นเป็นกลุ่มที่เคยมาแล้ว คิดเป็นร้อยละ 26.5

4.9.9.3 ผู้แนะนำให้มาอุทยานแห่งชาติ

กลุ่มตัวอย่างที่ศึกษา ได้รับการแนะนำให้มาอุทยานแห่งชาติจากเพื่อน/ญาติพี่น้องมากที่สุด คิดเป็นร้อยละ 30 รองลงมา 5 ลำดับแรกได้แก่ มาเองคิดเป็นร้อยละ 26.1 อื่น ๆ คิดเป็นร้อยละ 22.6 การท่องเที่ยวแห่งประเทศไทย คิดเป็นร้อยละ 9.6 บริษัทท่องเที่ยว คิดเป็นร้อยละ 5.7 และหนังสือพิมพ์/นิตยสาร/สิ่งพิมพ์ต่าง ๆ คิดเป็นร้อยละ 3 ตามลำดับ

4.9.9.4 ลักษณะการมาเที่ยว

กลุ่มตัวอย่างที่ศึกษามาเที่ยวมาเช้า เย็นกลับมากที่สุดคิดเป็นร้อยละ 76.1 และพักค้างคืน คิดเป็นร้อยละ 23.9

4.9.9.5 ที่พักในการมาเที่ยวอุทยาน

กลุ่มตัวอย่างที่ศึกษาไม่พักค้าง มากที่สุด คิดเป็นร้อยละ 76.1 รองลงมา 5 ลำดับแรกได้แก่ โรงแรม คิดเป็นร้อยละ 12.6 บ้านพักของอุทยานแห่งชาติ คิดเป็นร้อยละ 4.3 เต็นท์ของอุทยานแห่งชาติ คิดเป็นร้อยละ 3.5 เต็นท์นำมาเอง คิดเป็นร้อยละ 1.7 และบังกะโล่/รีสอร์ทของเอกชน เกสเฮาส์ และบ้านญาติ/บ้านเพื่อน คิดเป็นร้อยละ 0.4 ตามลำดับ

4.9.9.6 กลุ่มที่มาท่องเที่ยว

กลุ่มตัวอย่างที่ศึกษา เป็นกลุ่มที่มาท่องเที่ยวกับสถาบันการศึกษามากที่สุด คิดเป็นร้อยละ 47 รองลงมา 5 ลำดับแรกได้แก่ มากับเพื่อน คิดเป็นร้อยละ 16.1 มากับหน่วยงาน คิดเป็นร้อยละ 11.3 มากับกลุ่มเพื่อนและครอบครัว คิดเป็นร้อยละ 10.4 มากับครอบครัว คิดเป็นร้อยละ 7.8 มากับบริษัทท่องเที่ยว คิดเป็นร้อยละ 2.6 และอื่น ๆ คิดเป็นร้อยละ 2.2 ตามลำดับ

4.9.9.7 สมาชิกในกลุ่ม

กลุ่มตัวอย่างที่ศึกษากลุ่มที่มีสมาชิกจำนวน มากกว่า 20 คน มากที่สุด คิดเป็นร้อยละ 45.6 รองลงมาได้แก่กลุ่มที่มีจำนวนสมาชิกที่มาเที่ยวจำนวน 6-10 คน คิดเป็นร้อยละ 21.3 กลุ่มที่มีสมาชิกจำนวน 1-5 คิดเป็นร้อยละ 11.7 กลุ่มสมาชิกจำนวน 11-15 คน คิดเป็นร้อยละ 3.4 และกลุ่มสมาชิกจำนวน 16-20 คน คิดเป็นร้อยละ 2.1 ตามลำดับ

4.9.9.8 ลักษณะของการมาท่องเที่ยว

กลุ่มตัวอย่างที่ศึกษา มีลักษณะการมาท่องเที่ยวมากับกลุ่มเพื่อนมากที่สุด คิดเป็นร้อยละ 40.9 รองลงมา 5 อันดับได้แก่ มากับกลุ่มเพื่อนและครอบครัว คิดเป็นร้อยละ 18.3 มากับสถาบันการศึกษา คิดเป็นร้อยละ 15.7 มากับครอบครัว คิดเป็นร้อยละ 15.2 มากับหน่วยงาน คิดเป็นร้อยละ 7.4 และมากับคนเดียว คิดเป็นร้อยละ 1.3 ตามลำดับ

4.9.9.9 กิจกรรมนันทนาการที่ทำระหว่างมาเที่ยวอุทยานแห่งชาติ

กลุ่มตัวอย่างที่ศึกษา มีกิจกรรมที่ทำระหว่างมาท่องเที่ยวโดยการเดินเล่นชมธรรมชาติมากที่สุด คิดเป็นร้อยละ 65.7 รองลงมา 5 ลำดับ ได้แก่ เที่ยวชมโบราณสถาน คิดเป็นร้อยละ 64.8 ชมร่องรอยของประวัติศาสตร์ คิดเป็นร้อยละ 54.8 พักผ่อนรับประทานอาหาร คิดเป็นร้อยละ 43 ศึกษาระบบนิเวศของป่า คิดเป็นร้อยละ 32.2 และดูพระอาทิตย์ คิดเป็นร้อยละ 11.7 ตามลำดับ

ในการมาท่องเที่ยวอุทยานแห่งชาติมีความพึงพอใจต่อการให้บริการของอุทยาน ฯ ปรากฏตามตารางที่ 1 ดังนี้

ตารางที่ 43 แสดงความพึงพอใจต่อการให้บริการของอุทยานแห่งชาติ

ประเด็นของความพึงพอใจ		ระดับความพอใจ				
		พอใจมาก	พอใจ	เฉย ๆ	ไม่พอใจ	ไม่พอใจมาก
การเข้าถึงอุทยาน	ก สภาพเส้นทาง	20.4	65.7	9.1	4.3	-
	ข ระยะทางการเข้าถึงจากตัวจังหวัดถึงอุทยานฯ	16.1	68.3	11.3	3.5	-
	ค ประเภทของการคมนาคม เช่นทางบก ทางน้ำ	11.7	69.1	15.7	2.2	0.4
การบริการข้อมูล การประชาสัมพันธ์ รายละเอียดการเดินทาง และอื่น ๆ	ละเอียดชัดเจน เข้าใจง่าย สามารถเดินทางไปถึงแม้จะไม่เคยไปมาก่อน	21.7	65.2	11.7	1.3	-
การบริการข้อมูลภายในอุทยานฯ	ละเอียดชัดเจนเข้าใจง่าย สามารถเดินทางไปถึงแม้จะไม่เคยไปมาก่อน	17.4	71.3	10.4	0.9	-
ป้ายอธิบายความหมาย และป้ายสัญลักษณ์	ก สวยงามกลมกลืนกับธรรมชาติ	13.5	74.8	9.1	1.3	0.9

ตารางที่ 43 แสดงความพึงพอใจต่อการให้บริการของอุทยานแห่งชาติ (ต่อ)

ประเด็นของความพึงพอใจ		ระดับความพอใจ				
		พอใจมาก	พอใจ	เฉยๆ	ไม่พอใจ	ไม่พอใจมาก
	ข เห็นได้ชัดเจน เข้าใจง่าย	27	59.6	10.9	1.7	0.4
ที่จอดรถยนต์	ก สะดวกสบาย กว้างขวาง	24.8	67	7	0.9	0.4
	ข ความพอเพียง	15.2	73.9	10	0.9	-
ศูนย์บริการนักท่องเที่ยว	ก สวยงามกลมกลืนธรรมชาติ	23	67.4	7.8	0.9	0.9
	ข ขนาด	11.7	74.3	12.2	1.3	0.4
	ค การตกแต่งภายใน	13.9	71.7	13	1.3	-
ทางเดินเท้า/เส้นทางเดินป่า	ก มีป้ายบอกเห็นได้ชัดเจน เข้าใจง่าย	28.7	59.1	11.7	-	0.4
	ข กลมกลืนกับธรรมชาติ	12.6	76.5	9.6	0.4	0.4
	ค สามารถเดินได้สะดวกปลอดภัย	11.3	74.3	11.3	2.2	0.4
อาหาร	ก รสชาติ	5.7	63.9	28.7	1.3	-
	ข ราคา	2.6	33.9	25.7	36.5	1.3
	ค คุณภาพ	6.1	32.2	24.8	35.7	1.3
	ง ความสะอาด	4.8	35.2	26.1	32.6	0.2
ห้องน้ำ-ห้องสุขา	ก ความพอเพียง	9.6	60.9	19.1	7.4	0.9
	ข ความสะอาด	7.4	44.8	21.3	23.9	0.4
	ค ความกลมกลืนกับธรรมชาติ	5.2	67.4	23.4	2.2	1.7
ความสะอาดของสถานที่/ถังขยะ	ก ความสะอาด	12.2	51.3	15.2	20.9	-
	ข จำนวนของถังขยะ	7.8	45.7	15.7	28.7	2.2
	ค การจัดวางกลมกลืนกับธรรมชาติ	7.4	68.3	21.7	1.3	0.4
ความปลอดภัย	ความปลอดภัยในชีวิตและทรัพย์สินในการมาท่องเที่ยว	13	68.3	16.5	1.7	-

ตารางที่ 43 แสดงความพึงพอใจต่อการให้บริการของอุทยานแห่งชาติ (ต่อ)

ประเด็นของความพึงพอใจ		ระดับความพอใจ				
		พอใจมาก	พอใจ	เฉยๆ	ไม่พอใจ	ไม่พอใจมาก
บ้านพัก	ก ความสะอาดและความสวยงาม	10.4	73	15.7	0.4	-
	ข การตกแต่งกลมกลืนกับธรรมชาติ	7.4	72.2	19.6	0.4	-
	ค การตกแต่งเสริมเพื่อความสวยงาม	5.7	76.5	16.1	1.3	0.4
	ง ความสะดวกในการจองบ้านพัก	7	73	18.7	0.9	-
การบริการของเจ้าหน้าที่	ก การมีมนุษยสัมพันธ์	34.8	53.5	10.4	0.4	-
	ข การบริการด้านข้อมูลรายละเอียดเกี่ยวกับแหล่งท่องเที่ยวที่พักและอื่นๆ	24.8	65.2	8.7	0.9	-
	ค ความสุภาพอ่อนน้อม	36.1	54.8	8.3	0.4	-
	ง ความเต็มใจในการให้บริการ	26.5	61.3	11.7	-	-
ร้านขายของที่ระลึก	ก การบริการ	16.5	57	25.2	1.3	-
	ข ราคา	3.9	33.5	28.3	33	0.9
	ค ความสวยงามของที่ระลึก	5.7	63.9	28.7	1.7	-
	ง วัสดุในการผลิตเหมาะสมสอดคล้องกับสภาพท้องถิ่น	30.4	40.9	27	1.7	-
กิจกรรมนันทนาการ	ก เหมาะสมกับสถานที่	7.4	31.3	15.7	1.3	-
	ข สนุกสนาน	8.3	30	17	0.4	-
	ค ปลอดภัย	7.8	32.6	13.5	1.3	-
ความสวยงามของธรรมชาติ	มีความสวยงามกับแหล่งท่องเที่ยวและพักผ่อน	51.3	41.7	6.1	0.4	-

ความพึงพอใจต่อการให้บริการของอุทยานแห่งชาติของของราษฎร องค์การบริหารส่วนตำบล และส่วนราชการอื่นๆ 16 ด้าน สรุปได้ดังนี้

1. การเข้าถึงอุทยาน

- ก สภาพเส้นทาง ส่วนใหญ่ ตอบว่า พอใจคิดเป็นร้อยละ 65.7
- ข ระยะทางการเข้าถึงจากตัวจังหวัดถึงอุทยานฯส่วนใหญ่ ตอบว่า พอใจคิดเป็นร้อยละ 68.3
- ค ประเภทของการคมนาคมเช่นทางบก ทางน้ำส่วนใหญ่ ตอบว่า พอใจคิดเป็นร้อยละ 69.1

2. การบริการข้อมูล การประชาสัมพันธ์ รายละเอียดการเดินทางและอื่น ๆ

- ละเอียดชัดเจน เข้าใจง่าย สามารถเดินทางไปถึงแม้จะไม่เคยไปมาก่อน ส่วนใหญ่ ตอบว่า พอใจคิดเป็นร้อยละ 65.2

3. การบริการข้อมูลภายในอุทยานฯละเอียดชัดเจนเข้าใจง่าย สามารถเดินทางไปถึงแม้จะไม่เคยไปมาก่อน ส่วนใหญ่ ตอบว่า พอใจคิดเป็นร้อยละ 71.3

4. ป้ายอธิบายความหมายและป้ายสัญลักษณ์

- ก สวยงามกลมกลืนกับธรรมชาติส่วนใหญ่ ตอบว่า พอใจคิดเป็นร้อยละ 74.8
- ข เห็นได้ชัดเจน เข้าใจง่ายส่วนใหญ่ ตอบว่า พอใจคิดเป็นร้อยละ 59.6

5. ที่จอดรถยนต์

- ก สะดวกสบาย กว้างขวางส่วนใหญ่ ตอบว่า พอใจคิดเป็นร้อยละ 67.0
- ข ความพอเพียงส่วนใหญ่ ตอบว่า พอใจคิดเป็นร้อยละ 73.9

6. ศูนย์บริการนักท่องเที่ยว

- ก สวยงามกลมกลืนธรรมชาติส่วนใหญ่ ตอบว่า พอใจคิดเป็นร้อยละ 67.4
- ข ขนาดส่วนใหญ่ ตอบว่า พอใจคิดเป็นร้อยละ 74.3
- ค การตกแต่งภายในส่วนใหญ่ ตอบว่า พอใจคิดเป็นร้อยละ 71.7

7. ทางเดินเท้า/เส้นทางเดินป่า

- ก มีป้ายบอกเห็นได้ชัดเจน เข้าใจง่ายส่วนใหญ่ ตอบว่า พอใจคิดเป็นร้อยละ 59.1
- ข กลมกลืนกับธรรมชาติส่วนใหญ่ ตอบว่า พอใจคิดเป็นร้อยละ 76.5
- ค สามารถเดินได้สะดวกปลอดภัยส่วนใหญ่ ตอบว่า พอใจคิดเป็นร้อยละ 74.3

8. อาหาร

- ก รสชาติส่วนใหญ่ ตอบว่า พอใจคิดเป็นร้อยละ 63.9
- ข ราคาส่วนใหญ่ ตอบว่า พอใจคิดเป็นร้อยละ 33.9
- ค คุณภาพส่วนใหญ่ ตอบว่า พอใจคิดเป็นร้อยละ 32.2
- ง ความสะอาดส่วนใหญ่ ตอบว่า พอใจคิดเป็นร้อยละ 35.2

9. ห้องน้ำ-ห้องสุขา

- ก ความพอเพียงส่วนใหญ่ ตอบว่า พอใจคิดเป็นร้อยละ 60.9
- ข ความสะอาดส่วนใหญ่ ตอบว่า พอใจคิดเป็นร้อยละ 44.8
- ค ความกลมกลืนกับธรรมชาติส่วนใหญ่ ตอบว่า พอใจคิดเป็นร้อยละ 67.4

10.ความสะอาดของสถานที่/ถังขยะ

ก ความสะอาดส่วนใหญ่ ตอบว่า พอใจคิดเป็นร้อยละ 51.3

ข จำนวนของถังขยะส่วนใหญ่ ตอบว่า พอใจคิดเป็นร้อยละ 45.7

ค การจัดวางกลมกลืนกับธรรมชาติส่วนใหญ่ ตอบว่า พอใจคิดเป็นร้อยละ 68.3

11.ความปลอดภัยในชีวิตและทรัพย์สินในการมาท่องเที่ยว ส่วนใหญ่ ตอบว่า พอใจคิดเป็นร้อยละ 68.3

12.บ้านพัก

ก ความสะอาดและความสวยงามส่วนใหญ่ ตอบว่า พอใจคิดเป็นร้อยละ 73.0

ข การตกแต่งกลมกลืนกับธรรมชาติส่วนใหญ่ ตอบว่า พอใจคิดเป็นร้อยละ 72.2

ค การตกแต่งเสริมเพื่อความสวยงามส่วนใหญ่ ตอบว่า พอใจคิดเป็นร้อยละ 76.5

ง ความสะดวกในการจองบ้านพักส่วนใหญ่ ตอบว่า พอใจคิดเป็นร้อยละ 73.0

13.การบริการของเจ้าหน้าที่

ก การมีมนุษยสัมพันธ์ส่วนใหญ่ ตอบว่า พอใจคิดเป็นร้อยละ 53.5

ข การบริการด้านข้อมูล รายละเอียดเกี่ยวกับแหล่งท่องเที่ยวที่พักและอื่น ๆ ส่วนใหญ่ ตอบว่า พอใจคิดเป็นร้อยละ 65.2

ค ความสุภาพอ่อนน้อมส่วนใหญ่ ตอบว่า พอใจคิดเป็นร้อยละ 54.8

ง ความเต็มใจในการให้บริการส่วนใหญ่ ตอบว่า พอใจคิดเป็นร้อยละ 61.3

14.ร้านขายของที่ระลึก

ก การบริการส่วนใหญ่ ตอบว่า พอใจคิดเป็นร้อยละ 57.0

ข ราคาส่วนใหญ่ ตอบว่า พอใจคิดเป็นร้อยละ 33.5

ค ความสวยงามของที่ระลึกส่วนใหญ่ ตอบว่า พอใจคิดเป็นร้อยละ 63.9

ง วัสดุในการผลิตเหมาะสมสอดคล้องกับสภาพท้องถิ่น ส่วนใหญ่ ตอบว่า พอใจคิดเป็นร้อยละ 40.9

15.กิจกรรมนันทนาการ

ก เหมาะสมกับสถานที่ส่วนใหญ่ ตอบว่า พอใจคิดเป็นร้อยละ 31.3

ข สนุกสนานส่วนใหญ่ ตอบว่า พอใจคิดเป็นร้อยละ 30.0

ค ปลอดภัยส่วนใหญ่ ตอบว่า พอใจคิดเป็นร้อยละ 32.6

16.ความสวยงามของธรรมชาติความสวยงามของแหล่งท่องเที่ยว ส่วนใหญ่ ตอบว่า พอใจมากคิดเป็นร้อยละ 41.7

ตารางที่ 44 แสดงข้อมูลกิจกรรมท่องเที่ยวและความพึงพอใจของการท่องเที่ยว

กิจกรรมท่องเที่ยว	จำนวน	ร้อยละ
ความคิดเห็นกับการกลับมาเที่ยวอีก		
กลับ	197	85.2
ไม่กลับ	21	9.1
แหล่งดึงดูดและประทับใจที่มาอุทยานแห่งชาติแห่งนี้		
ปราสาทเขาพระวิหาร	44	19.1
ผามออีแดง	29	12.6
บรรยากาศ/ธรรมชาติ	29	12.6
การรับทราบการวางกฎระเบียบของอุทยานแห่งชาติ		
ทราบ	136	59.1
ไม่ทราบ	85	37
การปฏิบัติตามกฎ ระเบียบของอุทยานแห่งชาติ		
ปฏิบัติตามอย่างเคร่งครัด	76	33
ปฏิบัติ	143	62.2
ไม่ปฏิบัติ	11	4.8
จำนวนครั้งในการไปท่องเที่ยวในแต่ละปี		
1 ครั้ง/ปี	82	35.7
2 ครั้ง/ปี	56	24.3
3 ครั้ง/ปี	26	11.3
4 ครั้ง /ปี	11	4.8
5 ครั้ง/ปี	11	4.8
10 ครั้ง/ปี	9	3.9
จำนวนครั้งในการไปท่องเที่ยวในอุทยานแห่งชาติ		
1 ครั้ง/ปี	91	39.6
2 ครั้ง/ปี	62	27.0
3 ครั้ง/ปี	20	8.7
5 ครั้ง /ปี	8	3.5
10 ครั้ง/ปี	4	1.7

จากตารางที่ 44 พบว่า ความคิดเห็นของกลุ่มตัวอย่างที่ศึกษาส่วนใหญ่จะระบุว่าจะกลับมาเที่ยวอุทยานแห่งชาติอีก คิดเป็นร้อยละ 85.7 โดยส่วนใหญ่ให้เหตุผลว่า ชอบธรรมชาติและความสะดวกสบาย คิดเป็นร้อยละ 7.8 รองลงมาได้แก่ ชอบ คิดเป็นร้อยละ 7 เที่ยวยังไม่ครบ คิดเป็นร้อยละ 4.8 ชอบเที่ยว คิดเป็นร้อยละ 3 ใกล้บ้าน ชอบบรรยากาศ และถ้ามีโอกาส คิดเป็นร้อยละ 2.6 ตามลำดับ

4.9.9.10 แหล่งดึงดูดและประทับใจที่มาอุทยานแห่งชาติแห่งนี้

กลุ่มตัวอย่างที่ศึกษา โดยส่วนใหญ่ระบุว่าแหล่งดึงดูดใจและประทับใจที่ทำให้มาคือ ปราสาทเขาพระวิหารมากที่สุด คิดเป็นร้อยละ 19.1 รองลงมาได้แก่ ผามออีแดง และบรรยากาศ / ธรรมชาติดี คิดเป็นร้อยละ 12.6 ตามลำดับ

4.9.9.11 การวางกฎระเบียบของอุทยานแห่งชาติ

กลุ่มตัวอย่างที่ศึกษา ระบุว่าทราบการวางกฎระเบียบของอุทยานแห่งชาติมากที่สุด คิดเป็นร้อยละ 59.1 ส่วนที่ระบุว่าไม่ทราบการวางกฎระเบียบของอุทยานแห่งชาติ คิดเป็นร้อยละ 37.0

4.9.9.12 การปฏิบัติตามกฎ ระเบียบของอุทยานแห่งชาติ

กลุ่มตัวอย่างที่ศึกษา ระบุว่าปฏิบัติตามกฎ ระเบียบของอุทยานแห่งชาติมากที่สุด คิดเป็นร้อยละ 33.0 ส่วนที่ระบุว่าปฏิบัติตามกฎ ระเบียบของอุทยานแห่งชาติอย่างเคร่งครัด คิดเป็นร้อยละ 62.2 และไม่ปฏิบัติตามกฎ ระเบียบของอุทยานแห่งชาติ คิดเป็นร้อยละ 4.8 ตามลำดับ

4.9.9.13 จำนวนครั้งในการไปท่องเที่ยวในแต่ละปี

กลุ่มตัวอย่างที่ศึกษามีจำนวนครั้งในการท่องเที่ยวในแต่ละปี จำนวน 1 ครั้ง/ปี มากที่สุด คิดเป็นร้อยละ 35.7 รองลงมาได้แก่ จำนวน 2 ครั้ง/ปี คิดเป็นร้อยละ 24.3 จำนวน 3 ครั้ง/ปี คิดเป็นร้อยละ 11.3 จำนวน 4 ครั้ง/ปี และจำนวน 4 ครั้ง/ปี คิดเป็นร้อยละ 4.8 และจำนวน 10 ครั้ง/ปี คิดเป็นร้อยละ 3.9 ตามลำดับ

4.9.9.14 จำนวนครั้งในการไปท่องเที่ยวในอุทยานแห่งชาติ

กลุ่มตัวอย่างที่ศึกษามีจำนวนครั้งในการท่องเที่ยวในอุทยานแห่งชาติแต่ละปี จำนวน 1 ครั้ง/ปี มากที่สุด คิดเป็นร้อยละ 39.6 รองลงมาได้แก่ จำนวน 2 ครั้ง/ปี คิดเป็นร้อยละ 27 จำนวน 5 ครั้ง/ปี คิดเป็นร้อยละ 3.5 และจำนวน 10 ครั้ง/ปี คิดเป็นร้อยละ 1.7 ตามลำดับ

ตารางที่ 45 แสดงข้อมูลการเดินทางและค่าใช้จ่ายในการท่องเที่ยว

กิจกรรมท่องเที่ยว	จำนวน	ร้อยละ
พาหนะที่ใช้ในการเดินทาง		
รถไฟ	9	3.9
รถโดยสารประจำทาง	19	8.3
รถยนต์ส่วนตัว	109	47.4
รถจักรยานยนต์	3	1.3
รถยนต์เช่าเหมา/รับจ้าง	94	40.9
เครื่องบิน	2	0.9
อื่นๆ	19	8.3
ค่าอาหารและเครื่องดื่ม (คน/วัน)		
น้อยกว่า 200 บาท	67	29.1
201-400 บาท	66	28.7
401-600 บาท	25	10.9
601-800 บาท	7	3
801-1,000 บาท	18	7.8
มากกว่า 1,000 บาท	26	11.3
ค่าที่พัก (คน/วัน)		
ไม่ได้พักค้างคืน	204	88.7
น้อยกว่า 100 บาท	10	4.3
101-300 บาท	8	3.5
301-500 บาท	5	2.2
มากกว่า 900 บาท	3	1.3
ค่าพาหนะ		
น้อยกว่า 400 บาท	113	49.1
401-700 บาท	24	10.4
701-1,000 บาท	31	13.5
1,000-1,300 บาท	6	2.6
1,301-1,600 บาท	6	2.6
มากกว่า 1,600 บาท	20	8.7

ตารางที่ 45 แสดงข้อมูลการเดินทางและค่าใช้จ่ายในการท่องเที่ยวของนักท่องเที่ยว (ต่อ)

กิจกรรมท่องเที่ยว	จำนวน	ร้อยละ
ค่าใช้จ่ายอื่นๆ เช่น फिल्म ของที่ระลึก และอื่นๆ (คน/วัน)		
น้อยกว่า 300 บาท	91	39.6
301-400 บาท	52	22.6
401-500 บาท	26	11.3
501-600 บาท	12	5.2
601-700 บาท	2	0.9
มากกว่า 700 บาท	27	11.7
ค่าธรรมเนียมผ่านประตู		
อัตราที่น้อยไป	4	1.7
อัตราที่มากไป	82	35.7
อัตราที่เหมาะสมแล้ว	125	54.3
อัตราค่าที่พัก		
อัตราที่น้อยไป	5	2.2
อัตราที่มากไป	71	30.9
อัตราที่เหมาะสมแล้ว	82	35.7

จากตารางที่ 45 แสดงข้อมูลการเดินทางและค่าใช้จ่ายในการท่องเที่ยวของนักท่องเที่ยว ดังนี้

4.9.10 พาหนะที่ใช้ในการเดินทาง

กลุ่มตัวอย่างที่ศึกษาใช้รถยนต์ส่วนตัวเป็นพาหนะในการเดินทางมาอุทยานมากที่สุด คิดเป็นร้อยละ 47.4 รองลงมา 5 อันดับได้แก่ ใช้รถยนต์เช่าเหมา/รับจ้างเป็นพาหนะในการเดินทาง คิดเป็นร้อยละ 40.9 ใช้รถโดยสารประจำทาง และอื่นๆ เป็นพาหนะในการเดินทาง คิดเป็นร้อยละ 8.3 ใช้รถไฟ และจักรยานยนต์เป็นพาหนะในการเดินทาง คิดเป็นร้อยละ 1.7 ตามลำดับ

4.9.11 ค่าใช้จ่ายในการเที่ยวอุทยานแห่งชาติ

4.9.11.1 ค่าอาหารและเครื่องดื่ม

กลุ่มตัวอย่างที่ศึกษาใช้จ่ายเป็นค่าอาหารและเครื่องดื่มเป็นเงินน้อยกว่า 200 บาท/คน/วัน มากที่สุด คิดเป็นร้อยละ 29.1 รองลงมาได้แก่ จำนวน 201-400 บาท คิดเป็นร้อยละ 28.7 จำนวนเงินมากกว่า 1,000 บาท คิดเป็นร้อยละ 11.3 จำนวนเงิน 401-600 บาท คิดเป็นร้อยละ 10.9 จำนวนเงิน 801-1,000 บาท คิดเป็นร้อยละ 11.3 จำนวนเงิน 601-800 บาท ร้อยละ 3.0 ตามลำดับ

4.9.11.2 ค่าที่พัก

กลุ่มตัวอย่างที่ศึกษาส่วนใหญ่ไม่ได้พักค้างคืน มากที่สุด คิดเป็นร้อยละ 88.7 รองลงมาได้แก่จ่ายค่าที่พักเป็นเงินน้อยกว่า 100 บาท/คน/วัน คิดเป็นร้อยละ 4.3 เป็นเงิน 101-300 บาท/คน/วัน คิดเป็นร้อยละ 3.5 เป็นเงิน 301-500 บาท คิดเป็นร้อยละ 2.2 และเป็นเงินมากกว่า 900 บาท คิดเป็นร้อยละ 1.3 ตามลำดับ

4.9.11.3 ค่าพาหนะ

กลุ่มตัวอย่างที่ศึกษาใช้จ่ายค่าพาหนะเป็นเงินน้อยกว่า 400 บาท/คน/วัน มากที่สุด คิดเป็นร้อยละ 49.1 รองลงมาได้แก่ เป็นเงิน 701-1,000 บาท/คน/วัน คิดเป็นร้อยละ 13.5 เป็นเงิน 401-700 บาท/คน/วัน คิดเป็นร้อยละ 10.4 เป็นเงินมากกว่า 1,600 บาท /คน/วัน คิดเป็นร้อยละ 8.7 เป็นเงิน 1,000-1,300 บาท และ 1,301-1,600 บาท /คน/วัน คิดเป็นร้อยละ 2.6 ตามลำดับ

4.9.11.4 ค่าใช้จ่ายอื่น ๆ

กลุ่มตัวอย่างที่ศึกษาใช้จ่ายเป็นค่าใช้จ่ายอื่น ๆ เช่น फिल्म ของที่ระลึก และอื่น ๆ เป็นเงินน้อยกว่า 300 บาท/คน/วัน มากที่สุด คิดเป็นร้อยละ 49.1 รองลงมาได้แก่ เป็นเงิน 301-400 บาท/คน/วัน คิดเป็นร้อยละ 22.6 เป็นเงินมากกว่า 700 บาท/คน/วัน คิดเป็นร้อยละ 11.7 เป็นเงิน 401-500 บาท/คน/วัน คิดเป็นร้อยละ 11.3 เป็นเงิน 501-600 บาท/คน/วัน คิดเป็นร้อยละ 5.2 และ เป็นเงิน 601-700 บาท/คน/วัน คิดเป็นร้อยละ 0.9 ตามลำดับ

4.9.12 ความคิดเห็นเกี่ยวกับอัตราค่าธรรมเนียมผ่านประตู

กลุ่มตัวอย่างที่ศึกษา มีความเห็นว่าอัตราค่าธรรมเนียมผ่านประตูมีความเหมาะสมแล้ว มากที่สุด คิดเป็นร้อยละ 54.3 รองลงมาได้แก่ อัตราค่าธรรมเนียมผ่านประตูมากเกินไป คิดเป็นร้อยละ 35.7 อัตราค่าธรรมเนียมผ่านประตูที่น้อยไป และอัตราค่าธรรมเนียมที่เหมาะสม คิดเป็นร้อยละ 1.7 ตามลำดับ

4.9.13 ความคิดเห็นเกี่ยวกับอัตราค่าที่พัก

กลุ่มตัวอย่างที่ศึกษา มีความเห็นเกี่ยวกับอัตราค่าที่พักของอุทยานแห่งชาติว่า อัตราค่าที่พักมีความเหมาะสมแล้วมากที่สุด คิดเป็นร้อยละ 35.7 รองลงมาได้แก่ อัตราค่าที่พักที่มากเกินไป คิดเป็นร้อยละ 30.9 อัตราค่าที่พักที่น้อยไป คิดเป็นร้อยละ 2.2 และอัตราค่าที่พักที่เหมาะสม คิดเป็นร้อยละ 0.9 ตามลำดับ

4.9.14 ข้อเสนอแนะ

- ควรจะมีรถบริการให้ถึงผ่านแดน
- การปรับปรุงแก้ไขควรให้อยู่ในสภาพเดิม
- ควรปรับปรุงเรื่องความสะอาด เช่น ห้องน้ำ และบริเวณรอบ ๆ
- ควรเพิ่มป้ายบอกสถานที่ถึงชยะ และเพิ่มจำนวนถึงชยะ
- ควรมีการตรวจสอบความปลอดภัยมากกว่านี้

- ควรมีร้านอาหารของอุทยาน
- จัดที่พักบนเขาพระวิหาร และอยากให้มีการพักแรมข้างบนได้
- ไม่ควรเก็บค่าผ่านทางพนักงานขับรถ
- ไม่อยากให้ฉีดยาฆ่าแมลงเพราะทำให้อากาศเป็นพิษ
- ระยะทางไกล
- อยากให้ทำที่จอดรถ และควรอนุญาตให้รถเข้ามาจอด
- ควรเก็บค่าธรรมเนียมผ่านประตูกับชาวต่างชาติให้มากกว่านี้ และลดค่าธรรมเนียม

ผ่านประตู

4.10 ผลการวิเคราะห์ข้อมูล จากแบบสอบถามราษฎร และหน่วยงานราชการอื่น ๆ ของอุทยานแห่งชาติเขาพระวิหาร

ตารางที่ 46 แสดงข้อมูลทั่วไปของราษฎร องค์การบริหารส่วนตำบลและส่วนราชการอื่น ๆ จำแนกตาม เพศ อายุ สถานภาพการสมรส แหล่งพำนักของกลุ่มตัวอย่าง ระดับการศึกษา อาชีพหลัก รายได้ ระยะทางจากจุดเริ่มต้นเดินทางถึงอุทยานแห่งชาติ และการจ้างงาน

ข้อมูลทั่วไปของราษฎรฯ	จำนวน	ร้อยละ
1.1 เพศ		
ชาย	105	52.5
หญิง	90	45.0
1.2 อายุ		
ต่ำกว่า 21 ปี	18	9.0
21-30 ปี	54	27.0
31-40 ปี	62	31.0
41-50 ปี	37	18.5
51-60 ปี	21	10.5
มากกว่า 60 ปี	3	1.5
1.3 สถานภาพการสมรส		
โสด	51	25.5
สมรส	131	65.5
หม้าย/หย่า/แยกกันอยู่	5	2.5
1.4 แหล่งพำนัก		
นครราชสีมา	2	1.0
มหาสารคาม	1	0.5
ศรีสะเกษ	148	74.0
สงขลา	1	0.5
อุบลราชธานี	35	17.5
1.5 ระดับศึกษา		
ประถมศึกษาหรือเทียบเท่า	71	35.5
มัธยมศึกษาตอนต้นหรือเทียบเท่า	32	16.0
มัธยมศึกษาตอนปลาย/ปวช.	53	26.5
อนุปริญญา/ปวส.	12	6.0
ปริญญาตรี	15	7.5
สูงกว่าปริญญาตรี	11	5.5

ตารางที่ 46 แสดงข้อมูลทั่วไปของราษฎร องค์การบริหารส่วนตำบลและส่วนราชการอื่นๆ จำแนกตาม เพศ อายุ สถานภาพการสมรส แหล่งพำนักของกลุ่มตัวอย่าง ระดับการศึกษา อาชีพหลัก รายได้ ระยะทางจากจุดเริ่มต้นเดินทางถึงอุทยานแห่งชาติ และการจ้างงาน (ต่อ)

ข้อมูลทั่วไปของราษฎรฯ	จำนวน	ร้อยละ
1.6 อาชีพ		
ไม่ได้ทำงาน/ว่างงาน	25	12.5
นักเรียน/นักศึกษา		
เกษตรกร	88	44.0
รับจ้างทั่วไป	37	18.5
รับราชการ	19	9.5
พนักงานรัฐวิสาหกิจ	8	4.0
พนักงานบริษัทเอกชน	3	1.5
พ่อค้า/นักธุรกิจ	4	2.0
แม่บ้าน/พ่อบ้าน		
อื่นๆ	15	7.5
1.7 รายได้ต่อเดือน		
น้อยกว่า 4,000 บาท	108	54.0
4,001-8,000 บาท	67	33.5
8,001-12,000 บาท	12	6.0
12,001-16,000 บาท	3	1.5
16,001-20,000 บาท	1	0.5
มากกว่า 20,000 บาท	3	1.5
1.8 ระยะทางจากจุดตั้งต้นการเดินทางถึงอุทยานแห่งชาติ		
ระยะทางต่ำสุดในการเดินทางคือ 1 กิโลเมตร		
ระยะทางสูงสุดในการเดินทางคือ 400 กิโลเมตร		
ระยะทางเฉลี่ยในการเดินทางคือ 14.4 กิโลเมตร		
1.9 ได้รับการจ้างงานให้ปฏิบัติงานในอุทยานแห่งชาติ		
เคย	19	9.5
ไม่เคย	148	74.0

จากตารางที่ 46 แสดงข้อมูลทั่วไปของกลุ่มราษฎร องค์การบริหารส่วนตำบลและส่วนราชการ อื่น ๆ ในการศึกษาการมีส่วนร่วมและการส่งเสริมการท่องเที่ยวในพื้นที่อุทยานเขาพระวิหาร ผู้ศึกษาได้ เก็บข้อมูลจากกลุ่มตัวอย่างที่เป็นนักท่องเที่ยวจำนวน 200 คนจากกลุ่มตัวอย่างปรากฏผลข้อมูลทั่วไป ดังนี้

4.10.1 เพศ

กลุ่มตัวอย่างที่ศึกษาเป็นเพศชายมากกว่าเพศหญิง คิดเป็นร้อยละ 45.0 และเพศชาย คิดเป็นร้อยละ 52.1

4.10.2 อายุ

กลุ่มตัวอย่างที่ศึกษากลุ่มที่มีอายุ 31-40 ปี มากที่สุด คิดเป็นร้อยละ 31.0 รองลงมา ได้แก่ กลุ่มที่มีอายุระหว่าง 21-30 ปี คิดเป็นร้อยละ 27.0 กลุ่มที่มีอายุ 41-50 ปี คิดเป็นร้อยละ 18.5 กลุ่มที่มีอายุระหว่าง 41-50 ปี คิดเป็นร้อยละ 10.5 กลุ่มที่มีอายุต่ำกว่า 21 ปี คิดเป็นร้อยละ 9.0 และกลุ่มที่มีอายุมากกว่า 60 ปี คิดเป็นร้อยละ 1.5 ตามลำดับ

4.10.3 สถานภาพการสมรส

กลุ่มตัวอย่างที่ศึกษาจะมีสถานภาพเป็นสถานภาพสมรส มากที่สุด คิดเป็นร้อยละ 65.5 รองลงมาได้แก่ กลุ่มที่เป็นโสด คิดเป็นร้อยละ 25.5 และสถานภาพหม้าย/หย่า/แยกกันอยู่ คิดเป็นร้อยละ 2.5 ตามลำดับ

4.10.4 แหล่งพำนักของกลุ่มตัวอย่าง

กลุ่มตัวอย่างที่ศึกษามาจากศรีสะเกษมากที่สุด คิดเป็นร้อยละ 74.0 รองลงมา ได้แก่ กลุ่มที่มาจากจังหวัดอุบลราชธานี คิดเป็นร้อยละ 17.5 กลุ่มที่มาจากจังหวัดนครราชสีมา คิดเป็นร้อยละ 1.0 กลุ่มที่มาจากจังหวัดมหาสารคามและสงขลา คิดเป็นร้อยละ 0.5 ตามลำดับ

4.10.5 ระดับการศึกษา

กลุ่มตัวอย่างที่ศึกษา จบการศึกษาระดับประถมศึกษา หรือเทียบเท่ามากที่สุด คิดเป็น ร้อยละ 35.5 รองลงมาได้แก่ กลุ่มที่จบการศึกษาระดับมัธยมศึกษาตอนปลาย /ประกาศนียบัตรวิชาชีพ คิดเป็นร้อยละ 26.5 กลุ่มจบการศึกษาระดับมัธยมศึกษาตอนต้นหรือเทียบเท่า คิดเป็นร้อยละ 16.0 กลุ่มที่จบการศึกษาระดับปริญญาตรี คิดเป็นร้อยละ 7.5 กลุ่มที่จบการศึกษาระดับอนุปริญญา / ประกาศนียบัตรวิชาชีพชั้นสูง คิดเป็นร้อยละ 6.0 และกลุ่มที่จบการศึกษาสูงกว่าระดับปริญญาตรี คิดเป็นร้อยละ 5.5 ตามลำดับ

4.10.6 อาชีพหลัก

กลุ่มตัวอย่างที่ศึกษา ประกอบอาชีพเกษตรกรมากที่สุด คิดเป็นร้อยละ 44.0 รองลงมา 5 ลำดับแรกได้แก่กลุ่มรับจ้างทั่วไป คิดเป็นร้อยละ 18.5 กลุ่มไม่ได้ทำงาน/ว่าง คิดเป็น ร้อยละ 12.5 กลุ่มที่มีอาชีพรับราชการ คิดเป็นร้อยละ 9.5 กลุ่มที่มีอาชีพอื่น ๆ คิดเป็นร้อยละ 7.5 พนักงานรัฐวิสาหกิจ คิดเป็นร้อยละ 4.0 ตามลำดับ

4.10.7 รายได้ต่อเดือน

กลุ่มตัวอย่างที่ศึกษา มีรายได้น้อยกว่า 4,000 บาทต่อเดือนมากที่สุด คิดเป็นร้อยละ 54.0 รองลงมาได้แก่ กลุ่มที่มีรายได้ระหว่าง 4,001-8,000 บาทต่อเดือน คิดเป็นร้อยละ 33.5 กลุ่มที่มีรายได้ระหว่าง 8,001-12,000 บาทต่อเดือน คิดเป็นร้อยละ 6.0 กลุ่มที่มีรายได้ระหว่าง 12,001-16,000 บาท ต่อเดือน และกลุ่มที่มีรายได้มากกว่า 20,000 บาท ต่อเดือน คิดเป็นร้อยละ 1.5 คิดเป็นร้อยละ 1.0 และกลุ่มที่มีรายได้ระหว่าง 16,001-20,000 บาท ต่อเดือน คิดเป็นร้อยละ 0.5 ตามลำดับ

4.10.8 ระยะทางจากจุดเริ่มต้นเดินทางถึงอุทยานแห่งชาติ

กลุ่มตัวอย่างที่ศึกษา มีระยะเดินทางของกลุ่มต่ำสุดคือ 1 กิโลเมตร ระยะเดินทางของกลุ่มสูงสุด คิดเป็นร้อยละ 400 กิโลเมตร และระยะเดินทางโดยเฉลี่ย คือ 14.4 กิโลเมตร

4.10.9 การจ้างงาน

กลุ่มตัวอย่างที่ศึกษา เคยได้รับการจ้างงานให้ปฏิบัติงานในอุทยานแห่งชาติ คิดเป็นร้อยละ 9.5 ส่วนกลุ่มที่ไม่เคยได้รับการจ้างงานให้ปฏิบัติงานในอุทยานแห่งชาติ คิดเป็นร้อยละ 74.0 ตามลำดับ

ตารางที่ 47 แสดงข้อมูลกิจกรรมท่องเที่ยวและความพึงพอใจในการท่องเที่ยวของราษฎรองค์การบริหารส่วนตำบล และส่วนราชการอื่น ๆ

กิจกรรมท่องเที่ยว	จำนวน	ร้อยละ
2.1 วัตถุประสงค์ของการมาท่องเที่ยวอุทยานแห่งชาติ		
ท่องเที่ยว/พักผ่อนหย่อนใจ	138	69.0
ศึกษาธรรมชาติและศิลปวัฒนธรรม	40	20.0
ทัศนศึกษา/เข้าค่ายพักแรม	26	13.0
อบรม/สัมมนา	22	11.0
แวะมาเพราะเป็นทางผ่าน	13	6.5
อื่น ๆ	3	1.5
2.2 ประสบการณ์ในการมาอุทยานแห่งชาติแห่งนี้		
มาเป็นครั้งแรก	53	26.5
ในปีที่เคยมาแล้ว	102	51.0
2.3 ผู้แนะนำให้มาอุทยานแห่งชาติ		
เพื่อน/ญาติพี่น้อง	90	45.0
กรมอุทยานแห่งชาติ	6	3.0
กรมป่าไม้	3	1.5
การท่องเที่ยวแห่งประเทศไทย	4	2.0
มาเอง	66	33.0

ตารางที่ 47 แสดงข้อมูลกิจกรรมท่องเที่ยวและความพึงพอใจในการท่องเที่ยวของราษฎร
องค์การบริหารส่วนตำบล และส่วนราชการอื่นๆ (ต่อ)

กิจกรรมท่องเที่ยว	จำนวน	ร้อยละ
2.4 ลักษณะการมาเที่ยว		
มาเข้า เย็นกลับ	160	80.0
พักค้างคืน	10	5.30
2.5 ที่พักในการเที่ยวอุทยานแห่งชาติ		
ไม่พักค้างคืน	190	95.0
บ้านญาติ/บ้านเพื่อน	1	0.5
บ้านพักของอุทยานแห่งชาติ	2	1.0
เต็นท์ของอุทยานแห่งชาติ	4	2.0
เต็นท์นำมาเอง	2	1.0
อื่นๆ	1	0.5
2.6 กลุ่มที่มาท่องเที่ยว		
มาคนเดียว	20	10.0
มากับกลุ่มเพื่อน	63	31.5
มากับครอบครัว	54	27.0
มากับกลุ่มเพื่อนและครอบครัว	20	10.0
มากับสถาบันการศึกษา	9	4.5
มากับหน่วยงาน	2	1.0
2.7 สมาชิกในกลุ่ม		
1-5 คน	45	22.5
6-10 คน	64	32.0
11-15 คน	8	4.0
16-20 คน	3	1.5
มากกว่า 20 คน	10	5.0
2.8 ท่านชอบมาเที่ยวลักษณะใด		
มาคนเดียว	17	8.5
มากับกลุ่มเพื่อน	58	29.0
มากับครอบครัว	56	28.0
มากับกลุ่มเพื่อนและครอบครัว	28	14.0
มากับสถาบันการศึกษา	7	3.5
มากับหน่วยงาน	1	0.5

ตารางที่ 47 แสดงข้อมูลกิจกรรมท่องเที่ยวและความพึงพอใจในการท่องเที่ยวของราษฎร
องค์การบริหารส่วนตำบลและส่วนราชการอื่นๆ (ต่อ)

กิจกรรมท่องเที่ยว	จำนวน	ร้อยละ
2.9 กิจกรรมนันทนาการที่ท่านทำขณะที่มาเที่ยวอุทยาน		
พักผ่อนรับประทานอาหาร	102	51.0
เดินเล่นชมธรรมชาติ	78	39.0
ศึกษาระบบนิเวศของป่า	36	18.0
ล่องเรือ/ล่องแก่ง	19	9.5
เล่นน้ำตก	49	24.5
ไปเที่ยวชมโบราณสถาน	73	36.5
ชมร่องรอยประวัติศาสตร์	36	18.0
ดูพระอาทิตย์	16	8.0
ส่องสัตว์	12	6.0
ดูนก	23	11.5
เดินชมซากไดโนเสาร์	1	0.5

จากตารางที่ 47 แสดงข้อมูลกิจกรรมท่องเที่ยวและความพึงพอใจของการท่องเที่ยวของกลุ่มราษฎร
องค์การบริหารส่วนตำบลและส่วนราชการอื่นๆ สรุปได้ดังนี้

4.10.10 กิจกรรมท่องเที่ยวและความพึงพอใจของการท่องเที่ยว

4.10.10.1 วัตถุประสงค์ของการมาท่องเที่ยวอุทยานแห่งชาติ

กลุ่มตัวอย่างที่ศึกษา มีวัตถุประสงค์เพื่อท่องเที่ยว/พักผ่อนหย่อนใจมากที่สุด
คิดเป็นร้อยละ 69.0 รองลงมาได้แก่ ศึกษาธรรมชาติและศิลปวัฒนธรรม คิดเป็นร้อยละ 20.0 มา
เพื่อทัศนศึกษา/เข้าค่ายพักแรม คิดเป็นร้อยละ 13.0 อบรม/สัมมนา คิดเป็นร้อยละ 11.0 แวะมา
เพราะเป็นทางผ่าน คิดเป็นร้อยละ 6.5 และอื่นๆ คิดเป็นร้อยละ 1.5 ตามลำดับ

4.10.10.2 ประสบการณ์ในการมาอุทยานแห่งชาติแห่งนี้

กลุ่มตัวอย่างที่ศึกษากลุ่มมาเที่ยวครั้งแรก คิดเป็นร้อยละ 26.3 นอกนั้นเป็นกลุ่มที่
เคยมาแล้ว คิดเป็นร้อยละ 51.0

4.10.10.3 ผู้แนะนำให้มาอุทยานแห่งชาติ

กลุ่มตัวอย่างที่ศึกษา ได้รับการแนะนำให้มาอุทยานแห่งชาติจากเพื่อน/ญาติพี่น้อง
มากที่สุด คิดเป็นร้อยละ 45.0 รองลงมา ได้แก่ มาเองคิดเป็นร้อยละ 33.0 จากกรมอุทยานแห่งชาติ
คิดเป็นร้อยละ 3.0 การท่องเที่ยวแห่งประเทศไทย คิดเป็นร้อยละ 2.0 และกรมป่าไม้ คิดเป็นร้อยละ
1.5 ตามลำดับ

4.10.10.4 ลักษณะการมาเที่ยว

กลุ่มตัวอย่างที่ศึกษามาเที่ยวมาเข้า เย็นกลับมากที่สุดคิดเป็นร้อยละ 80.0 และพักค้างคืน คิดเป็นร้อยละ 5.0

4.10.10.5 ที่พักในการมาเที่ยวอุทยาน

กลุ่มตัวอย่างที่ศึกษาไม่พักค้าง มากที่สุด คิดเป็นร้อยละ 95.0 รองลงมาได้แก่เต็นท์ของอุทยานแห่งชาติ คิดเป็นร้อยละ 2.0 บ้านพักของอุทยานแห่งชาติ และเต็นท์นำมาเอง คิดเป็นร้อยละ 1.0 บ้านญาติ/บ้านเพื่อน และอื่น ๆ คิดเป็นร้อยละ 0.5 ตามลำดับ

4.10.10.6 กลุ่มที่มาท่องเที่ยว

กลุ่มตัวอย่างที่ศึกษา มีลักษณะการมาท่องเที่ยวมากับกลุ่มเพื่อนมากที่สุด คิดเป็นร้อยละ 31.5 รองลงมา ได้แก่ มากับครอบครัว คิดเป็นร้อยละ 27.0 มากับกลุ่มเพื่อนและครอบครัว และมาคนเดียว คิดเป็นร้อยละ 10.0 มากับสถาบันการศึกษา คิดเป็นร้อยละ 4.5 และมากับหน่วยงาน คิดเป็นร้อยละ 1.0 ตามลำดับ

4.10.10.7 สมาชิกในกลุ่ม

กลุ่มตัวอย่างที่ศึกษามีจำนวนสมาชิกที่มาเที่ยวระหว่าง 6-10 คน มากที่สุด คิดเป็นร้อยละ 32.0 รองลงมาได้แก่ กลุ่มที่มีจำนวนสมาชิก 1-5 คน คิดเป็นร้อยละ 22.5 กลุ่มที่มีจำนวนสมาชิกมากกว่า 20 คน คิดเป็นร้อยละ 5.0 กลุ่มที่มีจำนวนสมาชิก 11-15 คน คิดเป็นร้อยละ 4.0 และกลุ่มที่มีสมาชิก 16-20 คน คิดเป็นร้อยละ 1.5 ตามลำดับ

4.10.10.8 ลักษณะของการมาท่องเที่ยว

กลุ่มตัวอย่างที่ศึกษาเป็นกลุ่มที่มาท่องเที่ยวมากับเพื่อนมากที่สุด คิดเป็นร้อยละ 29.0 รองลงมาได้แก่ มากับครอบครัว คิดเป็นร้อยละ 28.0 มากับกลุ่มเพื่อนและครอบครัว คิดเป็นร้อยละ 14.0 มาคนเดียว คิดเป็นร้อยละ 8.5 มากับสถาบันการศึกษา คิดเป็นร้อยละ 3.5 และมากับหน่วยงาน คิดเป็นร้อยละ 0.5 ตามลำดับ

4.10.10.9 กิจกรรมนันทนาการที่ทำระหว่างมาเที่ยวอุทยานแห่งชาติ

กลุ่มตัวอย่างที่ศึกษามีกิจกรรมที่ทำระหว่างมาท่องเที่ยวโดยพักผ่อนรับประทานอาหารมากที่สุด คิดเป็นร้อยละ 51.0 รองลงมา 5 ลำดับได้แก่ ไปเที่ยวชมโบราณสถาน คิดเป็นร้อยละ 36.5 การเดินเล่นชมธรรมชาติ คิดเป็นร้อยละ 39.0 เดินชมซากไดโนเสาร์ คิดเป็นร้อยละ 36.5 เล่นน้ำตก คิดเป็นร้อยละ 24.5 ศึกษาระบบนิเวศของป่า และชมร่องรอยของประวัติศาสตร์ คิดเป็นร้อยละ 18.0 ตามลำดับ

ตารางที่ 48 แสดงความพึงพอใจต่อการให้บริการของอุทยานแห่งชาติของราษฎร องค์การบริหารส่วนตำบลและส่วนราชการอื่นๆ

ประเด็นของความพึงพอใจ		ระดับความพอใจ				
		พอใจมาก	พอใจ	เฉยๆ	ไม่พอใจ	ไม่พอใจมาก
การเข้าถึงอุทยาน	ก สภาพเส้นทาง	21.5	50.0	4.5	6.0	2.0
	ข ระยะทางการเข้าถึงจากตัวจังหวัดถึงอุทยานฯ	11.0	56.5	6.0	9.5	1.0
	ค ประเภทของการคมนาคม เช่นทางบก ทางน้ำ	11.5	54.5	10.5	7.0	0.5
การบริการข้อมูล การประชาสัมพันธ์ รายละเอียดการเดินทางและอื่นๆ	ละเอียดชัดเจน เข้าใจง่าย สามารถเดินทางไปถึงแม้จะไม่เคยไปมาก่อน	15.0	55.5	10.5	4.0	-
	ละเอียดชัดเจนเข้าใจง่าย สามารถเดินทางไปถึงแม้จะไม่เคยไปมาก่อน	15.5	55.5	7.0	5.0	0.5
ป้ายอธิบายความหมายและป้ายสัญลักษณ์	ก สวยงามกลมกลืนกับธรรมชาติ	19.0	52.5	8.5	4.0	1.0
	ข เห็นได้ชัดเจน เข้าใจง่าย	16.5	56.0	8.0	3.5	1.0
ที่จอดรถยนต์	ก สะดวกสบาย กว้างขวาง	34.0	40.5	2.5	7.0	0.5
	ข ความพอเพียง	18.0	52.0	9.5	4.5	1.0
ศูนย์บริการนักท่องเที่ยว	ก สวยงามกลมกลืนธรรมชาติ	16.0	52.5	11.0	1.5	3.0
	ข ขนาด	11.0	56.0	14.0	2.5	1.5
	ค การตกแต่งภายใน	13.5	51.5	14.0	4.5	1.0

ตารางที่ 48 แสดงความพึงพอใจต่อการให้บริการของอุทยานแห่งชาติของราษฎร องค์การบริหารส่วนตำบลและส่วนราชการอื่นๆ (ต่อ)

ประเด็นของความพึงพอใจ		ระดับความพอใจ				
		พอใจมาก	พอใจ	เฉยๆ	ไม่พอใจ	ไม่พอใจมาก
ทางเดินเท้า/ เส้นทางเดินป่า	ก มีป้ายบอกเห็นได้ชัดเจน เข้าใจง่าย	25.5	47.0	8.5	3.0	0.5
	ข กลมกลืนกับธรรมชาติ	21.5	48.5	12.5	1.5	0.5
	ค สามารถเดินได้สะดวกปลอดภัย	17.5	54.5	11.0	2.0	-
อาหาร	ก รสชาติ	7.0	55.0	14.0	7.0	1.5
	ข ราคา	5.0	36.0	8.0	31.5	3.5
	ค คุณภาพ	6.5	33.0	16.0	25.5	2.5
	ง ความสะอาด	9.0	51.0	8.5	6.0	1.0
ห้องน้ำ-ห้องสุขา	ก ความพอเพียง	15.5	46.5	15.0	5.5	1.0
	ข ความสะอาด	14.0	43.5	12.5	9.5	0.5
	ค ความกลมกลืนกับธรรมชาติ	9.5	54.5	17.0	3.0	0.5
ความสะอาดของ สถานที่/ถังขยะ	ก ความสะอาด	17.0	44.5	14.5	3.5	0.5
	ข จำนวนของถังขยะ	7.0	41.0	16.0	12.5	1.5
	ค การจัดวางกลมกลืนกับธรรมชาติ	9.5	50.5	17.5	5.0	0.5
ความปลอดภัย	ความปลอดภัยในชีวิตและทรัพย์สินในการมาท่องเที่ยว	23.0	49.5	6.5	3.5	1.0
บ้านพัก	ก ความสะอาดและความสวยงาม	9.5	61.0	11.0	2.0	0.5
	ข การตกแต่งกลมกลืนกับธรรมชาติ	9.0	62.0	11.0	2.5	0.5
	ค การตกแต่งเสริมเพื่อความสวยงาม	9.0	59.5	15.0	0.5	0.5
	ง ความสะดวกในการจองบ้านพัก	9.0	54.0	18.5	2.5	1.0

ตารางที่ 48 แสดงความพึงพอใจต่อการให้บริการของอุทยานแห่งชาติของราษฎร องค์การบริหารส่วนตำบลและส่วนราชการอื่นๆ (ต่อ)

ประเด็นของความพึงพอใจ		ระดับความพอใจ				
		พอใจมาก	พอใจ	เฉยๆ	ไม่พอใจ	ไม่พอใจมาก
การบริการ ของเจ้าหน้าที่	ก การมีมนุษยสัมพันธ์	22.0	45.0	11.5	4.5	1.5
	ข การบริการด้านข้อมูล รายละเอียดเกี่ยวกับแหล่ง ท่องเที่ยวที่พักและอื่นๆ	15.5	52.0	13.0	3.5	-
	ค ความสุภาพอ่อนน้อม	25.0	45.5	9.0	4.5	-
	ง ความเต็มใจในการให้บริการ	21.0	48.0	10.0	4.0	1.0
ร้านขายของที่ ระลึก	ก การบริการ	21.5	47.5	12.0	1.0	2.0
	ข ราคา	6.0	22.5	16.5	35.0	4.5
	ค ความสวยงามของที่ระลึก	8.0	56.5	11.5	7.0	1.5
	ง วัสดุในการผลิตเหมาะสม สอดคล้องกับสภาพท้องถิ่น	25.0	40.5	11.0	5.0	2.0
กิจกรรม นันทนาการ	ก เหมาะสมกับสถานที่	10.5	31.5	5.5	1.5	0.5
	ข สนุกสนาน	12.0	33.0	4.5	1.0	-
	ค ปลอดภัย	-	-	-	-	-
ความสวยงาม ของธรรมชาติ	มีความสวยงามกับแหล่ง ท่องเที่ยวและพักผ่อน	-	-	-	-	-

ความพึงพอใจต่อการให้บริการของอุทยานแห่งชาติของราษฎร องค์การบริหารส่วนตำบลและส่วนราชการอื่นๆ 16 ด้าน สรุปได้ดังนี้

1. การเข้าถึงอุทยาน

ก สภาพเส้นทาง ส่วนใหญ่ ตอบว่า พอใจคิดเป็นร้อยละ 50.0

ข ระยะทางการเข้าถึงจากตัวจังหวัดถึงอุทยานฯ ส่วนใหญ่ ตอบว่า พอใจคิดเป็นร้อยละ 56.5

ค ประเภทของการคมนาคมเช่นทางบก ทางน้ำส่วนใหญ่ ตอบว่า พอใจคิดเป็นร้อยละ 54.5

2. การบริการข้อมูล การประชาสัมพันธ์ รายละเอียดการเดินทางและอื่นๆ ละเอียตชัดเจน เข้าใจง่ายสามารถเดินทางไปถึงแม้จะไม่เคยไปมาก่อน ส่วนใหญ่ ตอบว่า พอใจคิดเป็นร้อยละ 55.5

3. การบริการข้อมูลภายในอุทยานฯ ละเอียดชัดเจนเข้าใจง่าย สามารถเดินทางไปถึง แม้จะไม่เคยไปมาก่อน ส่วนใหญ่ ตอบว่า พอใจคิดเป็นร้อยละ 55.5
4. ป้ายอธิบายความหมายและป้ายสัญลักษณ์
- ก. สวยงามกลมกลืนกับธรรมชาติส่วนใหญ่ ตอบว่า พอใจคิดเป็นร้อยละ 52.5
 - ข. เห็นได้ชัดเจน เข้าใจง่ายส่วนใหญ่ ตอบว่า พอใจคิดเป็นร้อยละ 56.0
5. ที่จอดรถยนต์
- ก. สะดวกสบาย กว้างขวางส่วนใหญ่ ตอบว่า พอใจคิดเป็นร้อยละ 40.5
 - ข. ความพอเพียงส่วนใหญ่ ตอบว่า พอใจคิดเป็นร้อยละ 52.0
6. ศูนย์บริการนักท่องเที่ยว
- ก. สวยงามกลมกลืนธรรมชาติส่วนใหญ่ ตอบว่า พอใจคิดเป็นร้อยละ 52.5
 - ข. ขนาดส่วนใหญ่ ตอบว่า พอใจคิดเป็นร้อยละ 56.0
 - ค. การตกแต่งภายในส่วนใหญ่ ตอบว่า พอใจคิดเป็นร้อยละ 51.5
7. ทางเดินเท้า/เส้นทางเดินป่า
- ก. มีป้ายบอกเห็นได้ชัดเจน เข้าใจง่ายส่วนใหญ่ ตอบว่า พอใจคิดเป็นร้อยละ 47.0
 - ข. กลมกลืนกับธรรมชาติส่วนใหญ่ ตอบว่า พอใจคิดเป็นร้อยละ 48.5
 - ค. สามารถเดินได้สะดวกปลอดภัยส่วนใหญ่ ตอบว่า พอใจคิดเป็นร้อยละ 54.5
8. อาหาร
- ก. รสชาติส่วนใหญ่ ตอบว่า พอใจคิดเป็นร้อยละ 55.0
 - ข. ราคาส่วนใหญ่ ตอบว่า พอใจคิดเป็นร้อยละ 36.0
 - ค. คุณภาพส่วนใหญ่ ตอบว่า พอใจคิดเป็นร้อยละ 33.0
 - ง. ความสะอาดส่วนใหญ่ ตอบว่า พอใจคิดเป็นร้อยละ 51.0
9. ห้องน้ำ-ห้องสุขา
- ก. ความพอเพียงส่วนใหญ่ ตอบว่า พอใจคิดเป็นร้อยละ 46.5
 - ข. ความสะอาดส่วนใหญ่ ตอบว่า พอใจคิดเป็นร้อยละ 43.5
 - ค. ความกลมกลืนกับธรรมชาติส่วนใหญ่ ตอบว่า พอใจคิดเป็นร้อยละ 54.5
10. ความสะอาดของสถานที่/ถังขยะ
- ก. ความสะอาดส่วนใหญ่ ตอบว่า พอใจคิดเป็นร้อยละ 44.5
 - ข. จำนวนของถังขยะส่วนใหญ่ ตอบว่า พอใจคิดเป็นร้อยละ 41.0
 - ค. การจัดวางกลมกลืนกับธรรมชาติส่วนใหญ่ ตอบว่า พอใจคิดเป็นร้อยละ 50.5
11. ความปลอดภัยในชีวิตและทรัพย์สิน ส่วนใหญ่ ตอบว่า พอใจคิดเป็นร้อยละ 49.5

12.บ้านพัก

- ก ความสะอาดและความสวยงามส่วนใหญ่ ตอบว่า พอใจคิดเป็นร้อยละ 61.0
 ข การตกแต่งกลมกลืนกับธรรมชาติส่วนใหญ่ ตอบว่า พอใจคิดเป็นร้อยละ 62.0
 ค การตกแต่งเสริมเพื่อความสวยงามส่วนใหญ่ ตอบว่า พอใจคิดเป็นร้อยละ 59.5
 ง ความสะดวกในการจองบ้านพักส่วนใหญ่ ตอบว่า พอใจคิดเป็นร้อยละ 54.0

13.การบริการของเจ้าหน้าที่

- ก การมีมนุษยสัมพันธ์ส่วนใหญ่ ตอบว่า พอใจคิดเป็นร้อยละ 45.0
 ข การบริการด้านข้อมูล รายละเอียดเกี่ยวกับแหล่งท่องเที่ยวที่พักและอื่น ๆส่วนใหญ่ ตอบว่า พอใจคิดเป็นร้อยละ 52.0
 ค ความสุภาพอ่อนน้อมส่วนใหญ่ ตอบว่า พอใจคิดเป็นร้อยละ 45.0
 ง ความเต็มใจในการให้บริการส่วนใหญ่ ตอบว่า พอใจคิดเป็นร้อยละ 48.0

14.ร้านขายของที่ระลึก

- ก การบริการส่วนใหญ่ ตอบว่า พอใจคิดเป็นร้อยละ 47.5
 ข ราคาส่วนใหญ่ ตอบว่า พอใจคิดเป็นร้อยละ 22.5
 ค ความสวยงามของที่ระลึกส่วนใหญ่ ตอบว่า พอใจคิดเป็นร้อยละ 56.5
 ง วัสดุในการผลิตเหมาะสมสอดคล้องกับสภาพท้องถิ่น ส่วนใหญ่ ตอบว่า พอใจคิดเป็นร้อยละ 40.5

15.กิจกรรมนันทนาการ

- ก เหมาะสมกับสถานที่ส่วนใหญ่ ตอบว่า พอใจคิดเป็นร้อยละ 31.5
 ข สนุกสนานส่วนใหญ่ ตอบว่า พอใจคิดเป็นร้อยละ 31.5

ตารางที่ 49 แสดงข้อมูลกิจกรรมท่องเที่ยวและความพึงพอใจของการท่องเที่ยวของราษฎร
 องค์การบริหารส่วนตำบลและส่วนราชการอื่น ๆ

กิจกรรมท่องเที่ยว	จำนวน	ร้อยละ
ความคิดเห็นกับการกลับมาเที่ยวอีก		
กลับ	151	75.5
ไม่กลับ	4	2.0
แหล่งดึงดูดและประทับใจที่มาอุทยานแห่งชาติแห่งนี้		
เขาพระวิหาร	21	15.3
ผามออีแดงและทิวทัศน์	12	8.7
น้ำตกภูละออ	9	6.5
เขื่อนห้วยขนุน	6	4.3
ป่าไม้อุดมสมบูรณ์	6	4.3

ตารางที่ 49 แสดงข้อมูลกิจกรรมท่องเที่ยวและความพึงพอใจของการท่องเที่ยวของราษฎร
องค์การบริหารส่วนตำบลและส่วนราชการอื่น ๆ (ต่อ)

กิจกรรมท่องเที่ยว	จำนวน	ร้อยละ
การรับทราบการวางกฎระเบียบของอุทยานแห่งชาติ		
ทราบ	115	57.5
ไม่ทราบ	49	24.5
การปฏิบัติตามกฎ ระเบียบของอุทยานแห่งชาติ		
ปฏิบัติตามอย่างเคร่งครัด	89	44.5
ปฏิบัติ	71	35.5
ไม่ปฏิบัติ	1	0.5
จำนวนครั้งในการไปท่องเที่ยวในแต่ละปี		
1 ครั้ง	92	46.0
2 ครั้ง	33	16.5
3 ครั้ง	12	6.0
4 ครั้ง	5	2.5
10 ครั้ง	4	2.0
จำนวนครั้งในการไปท่องเที่ยวในอุทยานแห่งชาติ		
1 ครั้ง	88	44.0
2 ครั้ง	32	16.0
3 ครั้ง	10	5.0
5 ครั้ง	3	1.5
10 ครั้ง	6	3.0

จากตารางที่ 49 พบว่า ความคิดของกลุ่มตัวอย่างที่ศึกษาส่วนใหญ่จะระบุว่า จะกลับมาเที่ยวอุทยานแห่งชาติอีก คิดเป็นร้อยละ 75.5 โดยส่วนใหญ่ให้เหตุผลว่าใกล้บ้าน คิดเป็นร้อยละ 8.0 รองลงมาได้แก่ความสวยงาม คิดเป็นร้อยละ 5.5 เป็นที่พักผ่อน คิดเป็นร้อยละ 5.0 ชอบธรรมชาติ คิดเป็นร้อยละ 3.5 และมาพักผ่อนชมธรรมชาติ คิดเป็นร้อยละ 2.5 ตามลำดับ

4.10.10.10 แหล่งดึงดูดและประทับใจที่มอุทยานแห่งชาติแห่งนี้

กลุ่มตัวอย่างที่ศึกษา โดยส่วนใหญ่ระบุว่าแหล่งดึงดูดใจและประทับใจที่ทำให้มาคือ เขาพระวิหารมากที่สุด คิดเป็นร้อยละ 15.3 รองลงมาได้แก่ ผามออีแดงและทิวทัศน์ คิดเป็นร้อยละ 8.7 น้ำตกภูละออ คิดเป็นร้อยละ 6.5 เขื่อนห้วยขนุน และป่าไม้อุดมสมบูรณ์ คิดเป็นร้อยละ 4.3 ตามลำดับ

4.10.10.11 การวางกฎระเบียบของอุทยานแห่งชาติ

กลุ่มตัวอย่างที่ศึกษาระบุว่าทราบการวางกฎระเบียบของอุทยานแห่งชาติมากที่สุด คิดเป็นร้อยละ 57.5 ส่วนที่ระบุว่าไม่ทราบการวางกฎระเบียบของอุทยานแห่งชาติ คิดเป็นร้อยละ 24.5

4.10.10.12 การปฏิบัติตามกฎ ระเบียบของอุทยานแห่งชาติ

กลุ่มตัวอย่างที่ศึกษาระบุว่าปฏิบัติตามกฎ ระเบียบของอุทยานแห่งชาติอย่างเคร่งครัดมากที่สุด คิดเป็นร้อยละ 44.5 ส่วนที่ระบุว่าปฏิบัติตามกฎ ระเบียบของอุทยานแห่งชาติ คิดเป็นร้อยละ 35.5 และไม่ปฏิบัติตามกฎ ระเบียบของอุทยานแห่งชาติ คิดเป็นร้อยละ 0.5 ตามลำดับ

4.10.10.13 จำนวนครั้งในการไปท่องเที่ยวในแต่ละปี

กลุ่มตัวอย่างที่ศึกษามีจำนวนครั้งในการท่องเที่ยวในแต่ละปี จำนวน 1 ครั้ง/ปี มากที่สุด คิดเป็นร้อยละ 46.0 รองลงมาได้แก่ จำนวน 2 ครั้ง/ปี คิดเป็นร้อยละ 16.5 จำนวน 3 ครั้ง/ปี คิดเป็นร้อยละ 6.0 จำนวน 4 ครั้ง/ปี คิดเป็นร้อยละ 2.5 และจำนวน 10 ครั้ง/ปี คิดเป็นร้อยละ 2.0 ตามลำดับ

4.10.10.14 จำนวนครั้งในการไปท่องเที่ยวในอุทยานแห่งชาติ

กลุ่มตัวอย่างที่ศึกษามีจำนวนครั้งในการท่องเที่ยวในอุทยานแห่งชาติแต่ละปี จำนวน 1 ครั้ง/ปี มากที่สุด คิดเป็นร้อยละ 44.0 รองลงมาได้แก่ จำนวน 2 ครั้ง/ปี คิดเป็นร้อยละ 16.0 จำนวน 3 ครั้ง/ปี คิดเป็นร้อยละ 5.5 จำนวน 10 ครั้ง/ปี คิดเป็นร้อยละ 3.0 และจำนวน 5 ครั้ง/ปี คิดเป็นร้อยละ 1.5 ตามลำดับ

ตารางที่ 50 แสดงข้อมูลการเดินทางและค่าใช้จ่ายในการท่องเที่ยวของราษฎร องค์การบริหารส่วนตำบลและส่วนราชการอื่น ๆ

กิจกรรมท่องเที่ยว	จำนวน	ร้อยละ
พาหนะที่ใช้ในการเดินทาง		
รถโดยสารประจำทาง	14	7.0
รถยนต์ส่วนตัว	102	51.0
รถจักรยานยนต์	46	23.0
รถยนต์เช่าเหมา/รับจ้าง	37	18.5
ค่าอาหารและเครื่องดื่ม (คน/วัน)		
น้อยกว่า 100 บาท	27	13.5
101-200 บาท	72	36.0
201-300 บาท	28	14.0
301-400 บาท	11	5.5
401-500 บาท	20	10.0
มากกว่า 500 บาท	8	4.0

ตารางที่ 50 แสดงข้อมูลการเดินทางและค่าใช้จ่ายในการท่องเที่ยวของราษฎร องค์การบริหารส่วนตำบลและส่วนราชการอื่นๆ (ต่อ)

กิจกรรมท่องเที่ยว	จำนวน	ร้อยละ
ค่าที่พัก (คน/วัน)		
ไม่ได้พักค้างคืน	191	95.5
น้อยกว่า 100 บาท	3	1.5
101-200 บาท	5	2.5
201-300 บาท	1	0.5
ค่าพาหนะ		
น้อยกว่า 100 บาท	51	25.5
101-200 บาท	54	27.0
201-300 บาท	28	14.0
301-400 บาท	15	7.5
401-500 บาท	6	3.0
มากกว่า 500 บาท	5	2.5
ค่าใช้จ่ายอื่นๆ เช่น फिल्म ของที่ระลึก และอื่นๆ (คน/วัน)		
น้อยกว่า 100 บาท	23	11.5
101-200 บาท	71	35.5
201-300 บาท	32	16.0
301-400 บาท	21	10.5
401-500 บาท	7	3.5
มากกว่า 500 บาท	5	2.5
ค่าธรรมเนียมผ่านประตู		
อัตราที่น้อยไป	9	4.5
อัตราที่มากไป	85	42.5
อัตราที่เหมาะสมแล้ว	50	25.0
อัตราค่าที่พัก		
อัตราที่น้อยไป	6	3.0
อัตราที่มากไป	55	27.5
อัตราที่เหมาะสมแล้ว	59	29.5

จากตารางที่ 50 แสดงข้อมูลการเดินทางและค่าใช้จ่ายในการท่องเที่ยวของราษฎร องค์การบริหารส่วนตำบลและส่วนราชการอื่นๆ สามารถสรุปข้อมูลการเดินทางและค่าใช้จ่ายในการท่องเที่ยวได้ ดังนี้

4.10.11 พาหนะที่ใช้ในการเดินทาง

กลุ่มตัวอย่างที่ศึกษา ใช้รถยนต์ส่วนตัวในการเดินทางมาอุทยานแห่งชาติมากที่สุด คิดเป็นร้อยละ 51.0 รองลงมา 5 อันดับได้แก่จักรยานยนต์เป็นพาหนะ คิดเป็นร้อยละ 23.0 รถยนต์เช่าเหมา/รับจ้างเป็นพาหนะ คิดเป็นร้อยละ 18.5 และรถโดยสารประจำทาง คิดเป็นร้อยละ 7.0 ตามลำดับ

4.10.12 ค่าใช้จ่ายในการเที่ยวอุทยานแห่งชาติ

4.10.12.1 ค่าอาหารและเครื่องดื่ม

กลุ่มตัวอย่างที่ศึกษา ใช้จ่ายเป็นค่าอาหาร และเครื่องดื่มเป็นเงินจำนวน 201-400 บาท มากที่สุด คิดเป็นร้อยละ 36.0 รองลงมาได้แก่จำนวนเงิน 401-600 บาท คิดเป็นร้อยละ 14.0 เป็นเงินน้อยกว่า 200 บาท/คน/วัน คิดเป็นร้อยละ 13.5 จำนวนเงิน 801-1,000 บาท คิดเป็นร้อยละ 10.0 เป็นเงิน 601-800 บาท คิดเป็นร้อยละ 5.5 จำนวนเงินมากกว่า 1,000 บาท คิดเป็นร้อยละ 4.0 ตามลำดับ

4.10.12.2 ค่าที่พัก

กลุ่มตัวอย่างที่ศึกษาส่วนใหญ่ไม่ได้พักค้างคืน มากที่สุด คิดเป็นร้อยละ 95.5 รองลงมาได้แก่จ่ายค่าที่พักเป็นเงิน 101-300 บาท/คน/วัน คิดเป็นร้อยละ 2.5 เป็นเงินน้อยกว่า 100 บาท/คน/วัน คิดเป็นร้อยละ 1.5 เป็นเงิน 301-500 บาท คิดเป็นร้อยละ 0.5 ตามลำดับ

4.10.12.3 ค่าพาหนะ

กลุ่มตัวอย่างที่ศึกษาใช้จ่ายเป็นค่าพาหนะ เป็นเงิน 101-200 บาท/คน/วัน มากที่สุด คิดเป็นร้อยละ 27.0 รองลงมาได้แก่ เป็นเงินน้อยกว่า 100 บาท/คน/วัน คิดเป็นร้อยละ 25.5 เป็นเงิน 201-300 บาท/คน/วัน คิดเป็นร้อยละ 14.0 เป็นเงิน 301-400 บาท/คน/วัน คิดเป็นร้อยละ 7.5 เป็นเงิน 401-500 บาท/คน/วัน คิดเป็นร้อยละ 3.0 และ เป็นเงินมากกว่า 500 บาท /คน/วัน คิดเป็นร้อยละ 2.5 ตามลำดับ

4.10.12.4 ค่าใช้จ่ายอื่นๆ

กลุ่มตัวอย่างที่ศึกษาใช้จ่ายเป็นค่าใช้จ่ายอื่นๆ เช่น फिल्म ของที่ระลึก และอื่นๆ เป็นเงิน 101-200 บาท/คน/วัน มากที่สุด คิดเป็นร้อยละ 35.5 รองลงมาได้แก่เป็นเงิน 201-300 บาท/คน/วัน คิดเป็นร้อยละ 16.0 เป็นเงินน้อยกว่า 100 บาท/คน/วัน คิดเป็นร้อยละ 11.5 เป็นเงิน 301-400 บาท/คน/วัน คิดเป็นร้อยละ 10.5 เป็นเงิน 401-500 บาท/คน/วัน คิดเป็นร้อยละ 3.5 และเป็นเงินมากกว่า 500 บาท/คน/วัน คิดเป็นร้อยละ 2.5ตามลำดับ

4.10.13 ความคิดเห็นเกี่ยวกับอัตราค่าธรรมเนียมผ่านประตู

กลุ่มตัวอย่างที่ศึกษามีความเห็นเห็นว่าอัตราค่าธรรมเนียมผ่านประตูที่มากไปมากที่สุด คิดเป็นร้อยละ 42.5 รองลงมาได้แก่ อัตราค่าธรรมเนียมผ่านประตูที่เหมาะสม คิดเป็นร้อยละ 25.0 และอัตราค่าธรรมเนียมผ่านประตูที่น้อยไป คิดเป็นร้อยละ 4.5 ตามลำดับ

4.10.14 ความคิดเห็นเกี่ยวกับอัตราค่าที่พัก

กลุ่มตัวอย่างที่ศึกษามีความเห็นเกี่ยวกับอัตราค่าที่พักของอุทยานแห่งชาติว่า อัตราค่าที่พักมีความเหมาะสมแล้วมากที่สุด คิดเป็นร้อยละ 29.5 รองลงมาได้แก่ อัตราค่าที่พักที่มากไป คิดเป็นร้อยละ 27.5 และอัตราค่าที่พักที่น้อยไป คิดเป็นร้อยละ 3.0 ตามลำดับ

4.10.15 ข้อเสนอแนะ

- ควรจะบูรณโบราณสถาน
- ควรปลูกต้นไม้ตามถนน
- ควรพัฒนาให้นักท่องเที่ยวมากขึ้น
- ควรมีที่พักผ่อนให้มากกว่านี้
- ควรลดค่าธรรมเนียมผ่านประตู
- จัดให้มีไกด์นำเที่ยว
- ปรับปรุงถนนและมีป้ายบอกทาง
- ห้องน้ำที่เชื่อมห้วยขนุนอยู่ไกลจุดพักผ่อน
- อยากให้เจ้าหน้าที่มีมนุษยสัมพันธ์กับผู้มาเยือน
- อยากให้มีการรักษาความปลอดภัย

ส่วนที่ 2 ข้อมูลจากการสนทนากลุ่ม (Focus Group Discussion) ของประชาชนในพื้นที่ศึกษา

คณะทำงานได้ประสานขอความร่วมมือไปยังอุทยานแห่งชาติในพื้นที่ศึกษา และขอความร่วมมือจากองค์การบริหารส่วนตำบลเพื่อขอตัวแทนมาร่วมสนทนา ผู้ร่วมสนทนาในครั้ง ประกอบด้วย ข้าราชการจากองค์การบริหารส่วนตำบล ผู้นำชุมชน และตัวแทนประชาชนในพื้นที่ หลังจากประสานงานพื้นที่เรียบร้อยแล้ว คณะทำงานจึงได้จัดกระบวนการสนทนากลุ่มขึ้น รวมจัดสนทนากลุ่มทั้งหมด 5 ครั้ง มีจำนวนผู้เข้าร่วมสนทนากลุ่มทั้งสิ้น 123 คน ดังปรากฏต่อไปนี้

วัน/เดือน/ปี	สถานที่	ผู้เข้าร่วมสนทนา (คน)
17 สิงหาคม พ.ศ.2549	อุทยานแห่งชาติตาดโตน จ.ชัยภูมิ	30
2 กันยายน พ.ศ.2549	อุทยานแห่งชาติเขาพระวิหาร จ.ศรีสะเกษ	36
16 ธันวาคม พ.ศ.2549	อุทยานแห่งชาติภูเวียง จ.ขอนแก่น	33
17 ธันวาคม พ.ศ.2549	อุทยานแห่งชาติภูเรือ จ.เลย	18
28 ธันวาคม พ.ศ.2549	อุทยานแห่งชาติเขาใหญ่ จ.นครราชสีมา	6

ตามประเด็นการสนทนาต่อไปนี้

1. ท่านได้ใช้ประโยชน์จากอุทยานแห่งชาตินี้อย่างไรบ้าง
2. การมีอุทยานแห่งชาติแห่งนี้ เป็นสถานที่ท่องเที่ยวในจังหวัด / ในพื้นที่ของท่านมีผลกระทบต่อท่านหรือไม่ อย่างไรบ้าง
3. ท่านต้องการให้อุทยานแห่งชาติแห่งนี้มีการพัฒนา / ปรับปรุงอย่างไรบ้าง
4. ท่านจะมีส่วนร่วมในการพัฒนา / ปรับปรุงอุทยานแห่งชาตินี้ได้อย่างไร

ข้อมูลจากการสนทนากลุ่ม สรุปได้ดังนี้

อุทยานแห่งชาติตาดโตน อ.เมือง จ.ชัยภูมิ

1. ท่านได้ใช้ประโยชน์จากอุทยานแห่งชาตินี้อย่างไรบ้าง

1.1 แหล่งท่องเที่ยวผจญภัยอยู่ในแนวเขาภูแล่นคำ เช่นเดียวกับแหล่งท่องเที่ยวตาดฟ้า ซึ่งมีความอุดมสมบูรณ์ทางธรรมชาติ ชาวบ้านสามารถเก็บหาของป่าเพื่อการบริโภค ชาวบ้านสามารถเข้าไปเก็บหาของป่าได้ตลอดช่วงฤดูฝน จากเดือนสิงหาคม ถึงเดือนกันยายน โดยทางอุทยานจะประกาศห้ามเก็บหาของป่าในช่วงดังกล่าวอาทิตย์ละ 2 วัน คือ วันพฤหัสบดี และวันศุกร์ ทั้งนี้เพราะเขตอุทยานอยู่ติดกับถนนใหญ่ จึงมักมีคนภายนอกพื้นที่นิยมมาเก็บหาของป่า ทำให้สภาพป่าเสื่อมโทรม จึงต้องมีการประกาศห้าม นอกจากนี้ชาวบ้านยังสามารถเก็บหาไม้ฟืน ซึ่งเป็นไม้แห้งมาใช้ประโยชน์ภายในครัวเรือนได้

1.2 เป็นแหล่งค้าขายเพื่อสร้างรายได้ให้กับครอบครัว โดยชาวบ้านบ้านชีลองเหนือ หมู่ 4 บ้านใหม่ผาเจียง หมู่ 12 ได้เข้าไปค้าขายเพื่อสร้างรายได้ตลอดปี โดยเฉพาะช่วงเทศกาลสงกรานต์ ปีใหม่ และช่วงวันหยุดสุดสัปดาห์ นักท่องเที่ยวจะมาเที่ยวกันค่อนข้างมาก และบ้านค่าน้อย หมู่ 5 ได้มีการจัดตั้งตลาดชุมชนเพื่อขายและรองรับผลิตผลทางการเกษตรของชุมชน ตลอดทั้งปี

1.3 เป็นแหล่งท่องเที่ยวให้กับคนในพื้นที่ ทั้ง 12 หมู่บ้านในตำบลห้วยต้อน

2. การมีอุทยานแห่งชาติแห่งนี้ เป็นสถานที่ท่องเที่ยวในจังหวัด / ในพื้นที่ของท่านมีผลกระทบต่อท่านหรือไม่อย่างไรบ้าง

ผลกระทบด้านบวก

1. สร้างรายได้ให้กับคนในพื้นที่ โดยเฉพาะ ชาวบ้านชีลองเหนือ บ้านใหม่ผาเจียง ได้เข้าไปค้าขายเพื่อสร้างรายได้ตลอดปี และที่บ้านค่าน้อย ได้มีการจัดตั้งตลาดชุมชนเพื่อขายและรองรับผลิตผลทางการเกษตรของชุมชน

2. สร้างรายได้ให้กับองค์การบริหารส่วนตำบลห้วยต้อน โดยได้รับส่วนแบ่งรายได้ร้อยละ 5 จากอุทยานเพื่อใช้เป็นงบประมาณในการพัฒนา

3. เป็นแหล่งท่องเที่ยวสำหรับคนในพื้นที่ เพราะน้ำตกผาเจียงยังไม่เป็นที่รู้จักของนักท่องเที่ยวมากนัก ประกอบกับความไม่สะดวกในเรื่องการคมนาคม จึงทำให้มีนักท่องเที่ยวจากภายนอกเข้าไปเที่ยวชมจำนวนไม่มากเมื่อเทียบกับน้ำตกตาดฟ้า และตาดโตน

4. สามารถใช้ประโยชน์จากเขตอุทยานในการเลี้ยงสัตว์ โดยที่ทางอุทยานไม่ได้ประกาศห้าม

ผลกระทบด้านลบ

1. ทำให้การดำรงชีวิตในเรื่องการทำมาหากิน ในอดีตประชาชนสามารถล่าสัตว์ได้โดยเสรี ทั้งเพื่อการบริโภค และการจำหน่าย ไม่ว่าจะเป็นสัตว์ป่า ของป่า เช่น บ้าง กระจอก กระแต ไก่ป่า เต่า แล่น ก่อล่าสัตว์ทุกชนิดสามารถล่าได้ทุกฤดูกาล แต่หลังจากปี พ.ศ. 2523 ทางอุทยานได้ประกาศเขตก็ห้ามการล่าสัตว์ในเขตอุทยาน ส่งผลให้ชาวบ้านไม่สามารถล่าสัตว์ป่าได้อีก

2. ชาวบ้านในพื้นที่เกิดความรู้สึกว่ สูญเสียที่ดินทำกินเนื่องจากทางอุทยาน ประกาศเขตอุทยานทับซ้อนที่ดินทำกินของชาวบ้าน ชาวบ้านที่เดือดร้อนในตำบลห้วยต้อน ได้แก่ หมู่ 1 , 4,5,7,8,9,10 และ 12 ด้านเอกสารสิทธิ์ที่มีก็ไม่สามารถใช้ในการจำนองได้

3. เกิดปัญหาการมั่วสุมของกลุ่มวัยรุ่น ตามแหล่งท่องเที่ยว บางครั้งเมื่อเมาสุราก็มีปัญหาทะเลาะวิวาท

3. ท่านต้องการให้อุทยานแห่งชาติแห่งนี้มีการพัฒนา / ปรับปรุงอย่างไรบ้าง

1. พัฒนาแหล่งท่องเที่ยวให้มีศักยภาพมากขึ้นเทียบเท่า่น้ำตกตาดโตน ทั้งด้านความสวยงาม ความสะดวกในการเข้าถึง และมีการประชาสัมพันธ์ให้บุคคลภายนอกรู้จักแหล่งท่องเที่ยวให้มากขึ้น เพื่อเป็นการรองรับนักท่องเที่ยวทั้งภายในและภายนอกพื้นที่

2. ต้องการให้ทางอุทยาน จัดเจ้าหน้าที่เวรยามเพื่อดูแลเรื่องความปลอดภัยแก่นักท่องเที่ยว และป้องกันการมั่วสุมและการทะเลาะวิวาทของกลุ่มวัยรุ่น

3. มีการส่งเสริมทางการเกษตรควบคู่กับการพัฒนาแหล่งท่องเที่ยว เช่น ส่งเสริมการปลูกไม้ผล ส่งเสริมการปลูกยางพารา ยูคาลิปตัส เพื่อให้คนในชุมชนมีรายได้จากการขายผลผลิต

4. ต้องการให้ทางอุทยาน ปรับแนวเขตอุทยานออกไปให้พ้นจากแนวที่ดินทำกินของชาวบ้าน

4. ท่านจะมีส่วนร่วมในการพัฒนา / ปรับปรุงอุทยานแห่งชาตินี้ได้อย่างไร

- ในส่วนของผู้นำชุมชน มีความพร้อมเพียงที่จะให้ความร่วมมือกับทางอุทยานในทุก ๆ เรื่อง ที่เกี่ยวข้องกับการพัฒนาแหล่งท่องเที่ยว โดยเฉพาะด้านการประชาสัมพันธ์ข้อมูลข่าวสารของทางอุทยาน

- ด้านประชาชนในพื้นที่ ก็ได้ให้ความร่วมมือในการปฏิบัติตามกฎ ระเบียบของทางอุทยานและมีส่วนร่วมในกิจกรรมต่าง ๆ เช่น การจัดอบรมการอนุรักษ์ธรรมชาติ เข้าร่วมโดยกลุ่มเยาวชน และผู้นำชุมชน มีการจัดเวรยามเพื่อดูแลความปลอดภัยในวันหยุด เสาร์ - อาทิตย์ และช่วงเทศกาล

อุทยานแห่งชาติภูเวียง

1. ท่านได้ใช้ประโยชน์จากอุทยานแห่งชาตินี้อย่างไรบ้าง การใช้ประโยชน์ในพื้นที่อุทยาน แบ่งเป็น 2 ช่วงคือ

1.ก่อนการประกาศเป็นอุทยานอุทยานแห่งชาติ

- ถนนหนทางเป็นทางลัดทางเบี่ยง เป็นถนนลูกรัง ใช้จักรยาน
- ไม่มีสาธารณูปโภค เช่น ไฟฟ้า น้ำประปา ยังคงใช้น้ำบาดาล
- เก็บเห็ด หน่อไม้เอามาขายและเก็บไว้กินขาย ทำไร่ (ปลูกมัน) ทำนาบนภูเขา
- มีการตัดไม้ หาฟืน ล่าสัตว์มาก
- นายพรานเป็นผู้บุกเบิกหมู่บ้าน
- มีการสำรวจแร่ยูเรเนียม และพบซากฟอสซิล ในปี พ.ศ. 2519

2.หลังการประกาศเป็นอุทยานแห่งชาติ

- ถนนหนทางดีขึ้นกว่าสมัยก่อน แต่ก็ยังไม่ดีมากนัก
- ทางไปไร่ นา สะดวกมากขึ้น
- การสัญจรสะดวกสบายขึ้น
- มีสาธารณูปโภค เช่น ไฟฟ้า ประปา ซึ่งอุทยานตั้งประมาณปี 35 มีไฟฟ้าปี 39
- ยังคงมีการเก็บเห็ด หน่อไม้ เอาไว้กิน ไม่มีสามารถหาฟืน ตัดไม้ได้
- มีการลักลอบล่าสัตว์บ้าง แต่ไม่มาก โดยชาวบ้านในพื้นที่
- มีการลักลอบตัดไม้ เพื่อสร้างบ้าน แต่ไม่มากเหมือนแต่ก่อน
- มีองค์กรต่างๆมาพัฒนาชุมชนมากมาย เช่น องค์กรพัฒนาชุมชน องค์กรพัฒนาอาชีพ
- ชาวบ้านในพื้นที่มีงานทำมากขึ้น หลากหลายมากขึ้น เช่น การแกะสลักจากกะลามะพร้าว ทำพรมเช็ดเท้า ดอกไม้ประดิษฐ์จากรังไหม ทอผ้าสีธรรมชาติมีความแตกต่างจากแต่ก่อน ในเรื่องของลวดลาย เช่น เพิ่มลายเป็นลายไดโนเสาร์ ช้าง
- มีคนรู้จักพื้นที่ภูเวียงมากขึ้น เนื่องจากมีชื่อเสียงมาจากการที่ตั้งเป็นอุทยานแห่งชาติ

- มีการย้ายเข้ามาในพื้นที่ของคนจากตัวจังหวัด
- ทำให้มีอาชีพขายของ
- ราคาที่ดินมีมูลค่าเพิ่มมากขึ้น

2. การมีอุทยานแห่งชาติแห่งนี้ เป็นสถานที่ท่องเที่ยวในจังหวัด / ในพื้นที่ของท่านมีผลกระทบต่อท่านหรือไม่อย่างไรบ้าง

ผลดี :

- ความเจริญในพื้นที่มีมากขึ้น มีแหล่งท่องเที่ยวทำให้ชาวบ้านมีรายได้เพิ่มขึ้นในบางกลุ่ม
- ได้สงวนสัตว์ป่าในช่วงก่อนการประกาศอุทยานชาวบ้านได้ล่าสัตว์ พอมีการประกาศเป็นอุทยานทำให้เกิดการอนุรักษ์และสงวนพันธุ์สัตว์ป่าเอาไว้ สัตว์ป่าเริ่มขยายพันธุ์ หลังการประกาศอุทยาน
- ชาวบ้านยังสามารถไปเก็บของป่า ได้เหมือนเดิมแต่ห้ามผ่านเข้ามาทางหน้าอุทยาน และระมัดระวังมากขึ้น
- ชาวบ้านที่เคยทำนาในพื้นที่ก่อนที่จะมีการประกาศเป็นอุทยานยังสามารถทำนาต่อไปได้ เพียงแต่ห้ามแผ้วถางป่าเพิ่มขึ้นอีก

ผลเสีย :

- ชาวบ้านที่เคยทำไร่ในพื้นที่ ไม่สามารถเข้าไปทำไร่ได้อีก (ชาวบ้านที่ไม่มีโฉนดไม่สามารถทำนาได้อีก) ชาวบ้านส่วนใหญ่ที่มีที่ดินหรือเคยทำนาทำไร่ในพื้นที่ได้รับผลกระทบ

3. ท่านต้องการให้อุทยานแห่งชาติแห่งนี้มีการพัฒนา / ปรับปรุงอย่างไรบ้าง

ในอนาคตชาวบ้านต้องการให้อุทยานเป็นอย่างไร

- ต้องการให้มีสัตว์ป่าเพิ่มขึ้น
- ต้องการให้มีอ่างเก็บน้ำขนาดใหญ่
- ต้องการให้อุทยานหาช่องทางในการสร้างรายได้ให้กับประชาชน
- พัฒนาพื้นที่ท่องเที่ยวด้วยการปลูกไม้ประดับไม้ดอกมากขึ้น เพื่อสร้างความสวยงามและดึงดูดนักท่องเที่ยว

- ต้องการให้มีร้านอาหารในอุทยานเพิ่มขึ้น เพราะปัจจุบันมีน้อย และหากมีเพิ่มมากขึ้นก็ต้องมีระบบการรักษาความสะอาดไม่ทำลายธรรมชาติ

- ต้องการให้ขุดต้นไม้ไปใช้ประโยชน์ในส่วนรวมได้ เช่น นำไปสร้างวัด สร้างศาลา
- ต้องการให้มีโรงงานอุตสาหกรรมคนจะได้มีงานทำไม่มาตัดไม้ทำลายป่า
- ต้องการให้มีการสร้างโดโนเสาร์ตัวใหญ่ๆ เอาไว้ตรงทางเข้าอุทยาน
- ให้เจ้าหน้าที่อุทยานได้เข้าไปมีส่วนร่วมในกิจกรรมของชาวบ้าน เช่น งานกีฬา 3 อำเภอ

4. ท่านจะมีส่วนร่วมในการพัฒนา / ปรับปรุงอุทยานแห่งชาตินี้ได้อย่างไร

การมีส่วนร่วมของประชาชนในการบริหารจัดการอุทยาน

ส่วนใหญ่ไม่ค่อยได้เข้าไปมีส่วนร่วมในการบริหารจัดการในเขตอุทยาน แต่มีบางส่วนที่ได้ทำงานภายในอุทยาน โดยทำงานเป็นเจ้าหน้าที่ประจำอุทยาน เป็นคนงาน และมีชาวบ้านบางส่วนเข้ามารับจ้างปลูกป่าที่เคยเป็นที่ที่โดนแผ้วถาง เพื่อเป็นการฟื้นฟูป่าในเขต

การช่วยเหลืออุทยานในการดูแลรักษาป่า

- ช่วยเป็นหูเป็นตาในการช่วยเหลือดูแลเรื่องการตัดไม้ทำลายป่า
- กลุ่มผู้นำ ผู้ใหญ่บ้านช่วยประกาศห้ามในเรื่องการตัดไม้ทำลายป่า

อุทยานแห่งชาติภูเรือ

1. ท่านได้ใช้ประโยชน์จากอุทยานแห่งชาตินี้อย่างไรบ้าง การใช้ประโยชน์ในพื้นที่อุทยาน แบ่งเป็น 2 ช่วง

1. ก่อนประกาศเป็นอุทยานแห่งชาติ

- หาหน่อไม้ หาลูกอ๊อด กบภูเขา
- มีการล่าสัตว์ป่า เช่น เสือ กวาง เก้ง หมูป่า
- การเดินทางสัญจรไม่สะดวก
- นำสัตว์เลี้ยงเข้ามาเลี้ยงในพื้นที่อุทยาน ซึ่งการนำสัตว์เลี้ยงเข้ามาเลี้ยงเป็นการป้องกันไฟป่าได้
- พื้นที่ทำกินสามารถทำกินได้ แต่ห้ามบุกรุกพื้นที่เพิ่ม
- มีการตัดไม้เพื่อไปสร้างบ้าน

2. หลังการประกาศเป็นอุทยานอุทยาน

- เก็บเห็ดได้ แต่ห้ามตัดไม้

2. การมีอุทยานแห่งชาติแห่งนี้ เป็นสถานที่ท่องเที่ยวในจังหวัด / ในพื้นที่ของท่านมีผลกระทบต่อท่านหรือไม่อย่างไรบ้าง

ข้อดี

- ป่าไม้คงสภาพอุดมสมบูรณ์
- มีนักท่องเที่ยว ทำให้เกิดการค้าขาย
- ถนนหนทางดีขึ้น

ข้อเสีย

- เรื่องที่ทำกินที่ทับซ้อนกับพื้นที่อุทยาน ของชาวบ้าน
- ชาวบ้านโดนจับกุมเนื่องจากบุกรุกพื้นที่ป่า เป็นปัญหาสำคัญ
- การหาลักลอบกล้วยไม้ป่า
- การลักลอบล่าสัตว์ป่า

3. ท่านต้องการให้อุทยานแห่งชาติแห่งนี้มีการพัฒนา / ปรับปรุงอย่างไรบ้าง

- มีการปลูกไม้ดอกไม้ประดับ ไม้เมืองหนาว เพื่อดึงดูดนักท่องเที่ยว
- ให้คงสภาพป่าไม้ไว้ มีการปลูกป่าไม้เพิ่ม
- แก้ปัญหาขยะ
- ไม่อยากให้สร้างห้องน้ำ ในเขตป่าลึก
- มีสวนสัตว์
- ให้ปลูกดอกไม้บนยอดภูเรือที่เข้ากับสภาพแวดล้อมของภูเรือ
- ให้รัฐบาลออกโฉนดให้กับชาวบ้าน เนื่องจากชาวบ้านส่วนใหญ่มีแต่ นส3 ก
- ก่อนที่จะมีการทำไร่นา ควรมีการประชุมชาวบ้านในการประชาสัมพันธ์เรื่องข่าวสาร
- ชาวบ้านในพื้นที่ที่มีการปลูกไม้เมืองหนาว แต่ต้องใช้เงินลงทุนสูง
- ชาวบ้านมีปัญหาความขัดแย้งกับเจ้าหน้าที่อุทยาน ในเรื่องของที่ทำกิน
- มีการบุกรุกพื้นที่อุทยาน จากชาวบ้านบางกลุ่ม ทำให้เกิดปัญหาความขัดแย้ง
- ปรับอัตราค่าธรรมเนียมการเข้าชมอุทยาน เพราะปัจจุบันราคาค่อนข้างแพง

4. ท่านจะมีส่วนร่วมในการพัฒนา / ปรับปรุงอุทยานแห่งชาตินี้ได้อย่างไร

การมีส่วนร่วมในการจัดการอุทยาน

- ชาวบ้านมีการมอบปิ่นล่าสัตว์ให้กับเจ้าหน้าที่อุทยาน
- คนในพื้นที่ทำงานในอุทยาน มีอาชีพ
- ชาวบ้านทำหน้าที่เป็นประชาสัมพันธ์ให้กับคนนอกพื้นที่
- ให้ความร่วมมือกับอุทยาน
- ปลูกต้นไม้เพิ่มในช่วงวันสำคัญ

5. ในอนาคตต้องการให้อุทยานเป็นอย่างไร

- คนในพื้นที่มีการห้ามคนนอกพื้นที่เข้ามาอยู่
- มีสหกรณ์ อบต. ให้แหล่งเงินกู้
- มีกรมส่งเสริมการเกษตร ในด้านข้อมูลวิชาการ แนะนำ

อุทยานแห่งชาติเขาพระวิหาร

1. การมีอุทยานแห่งชาติแห่งนี้ เป็นสถานที่ท่องเที่ยวในจังหวัด/ ในพื้นที่ของท่านมีผลกระทบต่อท่านหรือไม่ อย่างไร

ข้อดี

- เป็นแหล่งอาหาร เก็บของป่าบริโภคและจำหน่าย เช่น หน่อไม้ เห็ด พืชผัก ซึ่งสามารถเข้าไปหาของป่าได้ตลอดทั้งปี

- มีรายได้เพิ่มขึ้น โดยการขายอาหาร เครื่องประดับ ของที่ระลึก เครื่องจักสานให้แก่ นักท่องเที่ยวที่เข้ามาเที่ยวอุทยานแห่งชาติ

-เป็นจุดจำหน่ายสินค้าหนึ่งตำบล หนึ่งผลิตภัณฑ์ (OTOP) ของชาวบ้าน โดยทางอุทยานแห่งชาติได้สร้างอาคารจำหน่าย สินค้าให้

-เป็นแหล่งท่องเที่ยวพักผ่อน คลายเครียดของคนในพื้นที่

-เป็นพื้นที่เลี้ยงสัตว์ โดยเจ้าหน้าที่อุทยานได้กั้นพื้นที่บางส่วนให้ชาวบ้านสามารถนำสัตว์เลี้ยง (วัว ควาย) เข้ามาเลี้ยงได้

-เป็นแหล่งสมุนไพร ชาวบ้านสามารถเข้ามาหาสมุนไพรเพื่อนำไปใช้ในการรักษาโรค ซึ่งสมุนไพรมีความหลากหลาย

-เป็นแหล่งต้นน้ำลำธาร ชาวบ้านสามารถนำน้ำที่ไหลมาจากเขตอุทยานเข้าสู่ชุมชนใน การทำการเกษตร ทำไร่ ทำนา และทำเป็นน้ำประปาในหมู่บ้าน

-เป็นแหล่งความรู้ของชาวบ้าน คือ หลังจากที่มีการประกาศพื้นที่เป็นพื้นที่อุทยานแห่งชาติ เจ้าหน้าที่อุทยานก็ให้ความรู้เกี่ยวกับการอนุรักษ์ป่า รักษาพันธุ์ไม้ที่หายาก ส่งผลให้ชาวบ้านมีความรู้ ในการอนุรักษ์ป่าไม้และรู้จักพันธุ์ไม้ที่หายาก เช่น กล้วยไม้ป่า เป็นต้น

ข้อเสีย

-พื้นที่ทำกินมีปัญหา ไม่มีเอกสารสิทธิ์ คือ หลังจากที่มีการประกาศเป็นเขตอุทยานแห่งชาติ พื้นที่บางส่วนของชาวบ้านที่เคยทำกินมาตั้งแต่ก่อนทับซ้อนกับพื้นที่เขตอุทยานแห่งชาติทำให้ชาวบ้านไม่สามารถทำประโยชน์ในพื้นที่ของตนได้อย่างเต็มที่ เช่น ขุดบ่อน้ำในพื้นที่ของตน ปลูกต้นไม้ได้แต่ห้ามตัด

-ชาวบ้านไม่สามารถล่าสัตว์ป่ามาเป็นอาหารได้

-ชาวบ้านไม่สามารถตัดไม้ในเขตพื้นที่อุทยานมาใช้ประโยชน์ได้

-มีขยะเพิ่มมากขึ้น เช่น เศษพลาสติก เศษแก้ว เป็นต้น ทั้งนี้เนื่องจากปริมาณนักท่องเที่ยวที่เข้ามาจำนวนมากแต่สถานที่ทิ้งขยะมีจำนวนไม่เพียงพอ

-พื้นที่ที่มีความทับซ้อนของการพัฒนา คือ เป็นทั้งเขตของอุทยานแห่งชาติและเขตองค์การบริหารส่วนตำบล หาก อบต.จะพัฒนาพื้นที่ทางอุทยานแห่งชาติก็ไม่อนุญาต เช่น การจะสร้างตลาดแบบถาวรที่เป็นอาคารก็ไม่สามารถสร้างได้ สามารถทำได้แค่เพียงชั่วคราวเท่านั้น หรือ การจะปรับปรุงถนนเข้าสู่พื้นที่ของชาวบ้านที่อยู่ในเขตอุทยานแห่งชาติก็ไม่สามารถทำได้

-ไม่สามารถสร้างเขื่อนเก็บน้ำบริเวณห้วยวัดภูลำตวนได้ ทั้งนี้เนื่องจากพื้นที่ในการสร้างเขื่อนอยู่ในเขตอุทยานแห่งชาติ ซึ่งถ้าหากสร้างเขื่อนได้นั้นชาวบ้านมองว่าจะมีประโยชน์ต่อชาวบ้านในหลายพื้นที่มาก

2. ทานต้องการให้อุทยานแห่งชาตินี้มีการพัฒนา/ปรับปรุงอย่างไรบ้าง

-อุทยานแห่งชาติควรมีการจัดชุดรักษาความปลอดภัยแก่นักท่องเที่ยวที่เข้ามาในเขตอุทยานให้มากขึ้น ทั้งนี้เนื่องจากพื้นที่ของอุทยานแห่งชาติบางแห่งมีความไม่ปลอดภัย

-อุทยานแห่งชาติควรมีการจัดสร้างห้องสุขาเพิ่มขึ้นและสร้างใกล้ ๆ จุดท่องเที่ยว พร้อมทั้งเขียนป้ายบอกทิศทางเพื่อให้ ความสะดวกแก่นักท่องเที่ยว ซึ่งปัจจุบันจำนวนห้องสุขา มีจำนวน ไม่เพียงพอต่อนักท่องเที่ยวเที่ยวและตั้งอยู่ไกลจากจุดท่องเที่ยวมาก

-อุทยานแห่งชาติควรขยับแนวเขตของอุทยานห่างจากชุมชนประมาณ 1 กิโลเมตรเพื่อแก้ปัญหาการทับซ้อนพื้นที่ของชาวบ้าน

-อุทยานแห่งชาติและองค์การบริหารส่วนตำบลควรร่วมมือกันในการทำงาน

-สนับสนุนการปลูกยางพาราในเขตพื้นที่อุทยานแห่งชาติ โดยสนับสนุนเรื่องงบประมาณด้วย ซึ่งถ้ามีการปลูกยางพาราขึ้นก็จะช่วยลดการเผาป่า เนื่องจากชาวบ้านที่ปลูกยางพาราก็จะช่วยกันดูแล

-ควรมีการสร้างคลองส่งน้ำจากเขื่อนห้วยขุนเข้าสู่พื้นที่การเกษตรของชาวบ้าน

-อุทยานแห่งชาติควรมีการสร้างบ้านพักให้กับนักท่องเที่ยวเพื่อให้นักท่องเที่ยวสามารถ ค้างคืนได้

-อุทยานแห่งชาติควรเพิ่มจำนวนถังขยะและจัดการขยะให้เป็นที่เป็นทาง

-อุทยานแห่งชาติควรจัดกิจกรรมการเดินทางสำรวจป่าโดยทำแนวทางเดินชมธรรมชาติในเขต พื้นที่อุทยานแบบเชื่อมโยงระหว่างสถานที่ท่องเที่ยวต่าง ๆ และสร้างบ้านพักระหว่างทางด้วย

-อุทยานแห่งชาติควรปรับปรุงถนนทางเข้าสู่อุทยานให้มีสภาพที่ดีขึ้น ซึ่งปัจจุบันถนนมีขนาดเล็ก ขรุขระ เป็นต้น

-อุทยานแห่งชาติควรจัดการสร้างสถานที่จอดรถสำหรับนักท่องเที่ยวที่มีแบบมุงหลังคา

-อุทยานแห่งชาติควรมีการจัดอบรมเยาวชนในพื้นที่เพื่อเป็นไกด์นำเที่ยวประจำตำบล เพื่อให้ข้อมูลแก่นักท่องเที่ยวได้

3.ท่านจะมีส่วนร่วมในการพัฒนา/ปรับปรุงอย่างไรบ้าง

-ช่วยกันปลูกป่าที่เสื่อมโทรมและช่วยกันอนุรักษ์ป่าไม้

-ช่วยกันสอดส่อง ดูแล รักษา แหล่งท่องเที่ยว

-เข้าร่วมกิจกรรมกับอุทยานแห่งชาติทุกครั้งหากเจ้าหน้าที่อุทยานขอความร่วมมือ

อุทยานแห่งชาติเขาใหญ่

1. ท่านได้ใช้ประโยชน์จากอุทยานแห่งชาตินี้อย่างไรบ้าง การใช้ประโยชน์ในพื้นที่อุทยาน แบ่งเป็น 2 ช่วง

1.ก่อนประกาศเป็นอุทยานแห่งชาติ

- หาของป่า หน่อไม้ การล่าสัตว์ป่า เช่น เสือ กวาง เก้ง หมูป่า

- การเดินทางสัญจรไม่สะดวก

- นำสัตว์เลี้ยงเข้ามาเลี้ยงในพื้นที่อุทยาน ซึ่งการนำสัตว์เลี้ยงเข้ามาเลี้ยงเป็นการป้องกันไฟป่าได้

- พื้นที่ทำกินสามารถทำกินได้ แต่ห้ามบุกรุกพื้นที่เพิ่ม

- มีการตัดไม้เพื่อไปสร้างบ้าน

2. หลังการประกาศเป็นอุทยานแห่งชาติ

- ห้ามชาวบ้านเข้าไปหาของป่า ล่าสัตว์ เลี้ยงสัตว์ ในเขตอุทยาน

2. การมีอุทยานแห่งชาติแห่งนี้ เป็นสถานที่ท่องเที่ยวในจังหวัด / ในพื้นที่ของท่านมีผลกระทบต่อท่านหรือไม่อย่างไรบ้าง

ข้อดี

- ป่าไม้คงสภาพอุดมสมบูรณ์ เป็นแหล่งต้นน้ำลำธาร
- มีนักท่องเที่ยวมากขึ้น โดยเฉพาะอย่างยิ่งเมื่ออุทยานแห่งชาติเขาใหญ่ ได้รับการประกาศให้เป็นมรดกโลก
- การคมนาคม ถนนหนทางดีขึ้น
- เกิดการสร้างงาน สร้างรายได้ ให้กับคนในพื้นที่ เช่น เกิดกิจการที่พัก โรงแรม รีสอร์ทขึ้นมากมาย ประชาชนในท้องถิ่นมีรายได้ มีงานทำ

3. ท่านต้องการให้อุทยานแห่งชาติแห่งนี้มีการพัฒนา / ปรับปรุงอย่างไรบ้าง

การบริหารจัดการของเจ้าหน้าที่อุทยานในปัจจุบันดีอยู่แล้ว และไม่ควรมีการปรับปรุงใด ๆ ที่จะเป็นการทำลายสภาพภาพแวดล้อมตามธรรมชาติให้เปลี่ยนไป

4. ท่านจะมีส่วนร่วมในการพัฒนา / ปรับปรุงอุทยานแห่งชาตินี้ได้อย่างไร

การมีส่วนร่วมในการจัดการอุทยาน

- ทำหน้าที่เป็นประชาสัมพันธ์ให้กับคนนอกพื้นที่
- ให้ความร่วมมือกับอุทยาน เช่นการปลูกต้นไม้เพิ่มในช่วงวันสำคัญ การปฏิบัติตามกฎระเบียบของทางอุทยาน

บทที่ 5

สรุปผลการศึกษา และข้อเสนอแนะ

บทนี้จะเป็นการสรุปผลการวิจัย และอภิปรายผลข้อมูลที่ได้จากการศึกษาจากบทที่ 4 ตามกรอบแนวคิดและวัตถุประสงค์ของการวิจัย เพื่อให้ได้รูปแบบการท่องเที่ยวที่เหมาะสม และนำไปสู่การพัฒนาการบริหารจัดการด้านการท่องเที่ยวในเขตพื้นที่อุทยานแห่งชาติภาคตะวันออกเฉียงเหนือต่อไป

5.1 สรุปผลการวิจัย

5.1.1 ผลการวิเคราะห์ข้อมูล จากแบบสอบถามนักท่องเที่ยวด้าน ศักยภาพของอุปทาน (Supply Side) ในประเด็นที่ศึกษา คือ 1) วัตถุประสงค์ของการมาท่องเที่ยวอุทยานแห่งชาติ 2) ประสบการณ์ในการมาอุทยานแห่งชาติแห่งนี้ 3) กิจกรรมนันทนาการที่ท่านทำขณะที่มาเที่ยวอุทยาน และ 4) ความพึงพอใจต่อการให้บริการของอุทยานแห่งชาติของนักท่องเที่ยว ผลการศึกษาสรุปได้ดังนี้

นักท่องเที่ยวในเขตอุทยานแห่งชาติภูเรือ กลุ่มตัวอย่างที่ศึกษาเป็นเพศหญิงมากกว่าเพศชาย มีอายุระหว่าง 21-30 ปี เดินทางมาจากขอนแก่นมากที่สุด รองลงมา ได้แก่ กรุงเทพฯ จังหวัดเพชรบูรณ์ เลย อุดรธานี หนองคาย และชัยภูมิ ส่วนใหญ่มีสถานภาพเป็นนักเรียน/นักศึกษา รองลงมา ได้แก่ รับราชการ พนักงานเอกชน พ่อค่านักธุรกิจ พนักงานรัฐวิสาหกิจ และแม่บ้าน มีรายได้ไม่น้อยกว่า 10,000 บาทต่อเดือนมากที่สุด พาหนะที่ใช้ในการเดินทาง ส่วนใหญ่ใช้รถยนต์ส่วนตัวเป็นพาหนะในการเดินทางมาอุทยาน รองลงมา ได้แก่ ใช้รถยนต์เช่าเหมา/รับจ้าง และรถโดยสารประจำทาง

ด้านค่าใช้จ่ายในการเที่ยวอุทยานแห่งชาติภูเรือ ค่าอาหารและเครื่องดื่ม ส่วนใหญ่ใช้น้อยกว่า 200 บาท/คน/วัน จ่ายค่าพาหนะเป็นเงินน้อยกว่า 400 บาท/คน/วัน ค่าใช้จ่ายอื่นๆ เช่น फिल्म ของที่ระลึก ฯลฯ เป็นเงินน้อยกว่า 300 บาท/คน/วัน

วัตถุประสงค์ของการมาเที่ยวอุทยานแห่งชาติภูเรือ เพื่อท่องเที่ยว/พักผ่อนหย่อนใจมากที่สุด รองลงมาได้แก่ ทศนศึกษา/เข้าค่ายพักแรม นักท่องเที่ยวส่วนใหญ่ได้รับการแนะนำให้มาเที่ยวอุทยานแห่งชาติจากเพื่อน/ญาติพี่น้อง ลักษณะการมาเที่ยวส่วนใหญ่จะพักค้างคืน โดยการนำเต็นท์มาเอง มากที่สุด รองลงมา พักเต็นท์ของอุทยานแห่งชาติ พักที่บังกะโล/รีสอร์ทของเอกชน และพักที่บ้านพักของทางอุทยาน

กิจกรรมนันทนาการที่ท่านทำ ระหว่างมาเที่ยวอุทยานแห่งชาติ คือการเล่นชมธรรมชาติมากที่สุด รองลงมา ได้แก่ พักผ่อนรับประทานอาหาร เล่นน้ำตก ดูพระอาทิตย์ขึ้น ศึกษาระบบนิเวศของป่า และดูนก โดยส่วนใหญ่ให้เหตุผลว่าชอบธรรมชาติ รองลงมาได้แก่ อากาศดี ธรรมชาติสวยงาม แหล่งดึงดูดใจและประทับใจของนักท่องเที่ยวมากที่สุด คือ ยอดภูเรือ รองลงมาได้แก่ น้ำตกหินสามชั้น ห้วยไผ่ ภูสน ผาโหล่นน้อย ตามลำดับ และส่วนใหญ่จะระบุว่าจะกลับมาเที่ยวอุทยานแห่งชาติอีก

ด้านความพึงพอใจต่อการให้บริการของอุทยานแห่งชาติของนักท่องเที่ยว กับประเด็นคำถามจำนวน 16 ด้าน สรุปได้ดังนี้

1. การเข้าถึงอุทยาน สภาพเส้นทาง และระยะทางการเข้าถึงจากตัวจังหวัดถึงอุทยานฯ นักท่องเที่ยวส่วนใหญ่ ตอบว่า พอใจ
2. การบริการข้อมูล การประชาสัมพันธ์ รายละเอียดการเดินทางและอื่นๆ นักท่องเที่ยวส่วนใหญ่พอใจ ตอบว่า ละเอียดชัดเจน เข้าใจง่าย สามารถเดินทางไปถึงแม้จะไม่เคยไปมาก่อน
3. การบริการข้อมูลภายในอุทยานฯ ละเอียดชัดเจนเข้าใจง่าย ส่วนใหญ่ ตอบว่า พอใจ สามารถเดินทางไปถึงแม้จะไม่เคยไปมาก่อน
4. ป้ายอธิบายความหมายและป้ายสัญลักษณ์ มีความสวยงามกลมกลืนกับธรรมชาติ และเห็นได้ชัดเจน เข้าใจง่าย ส่วนใหญ่ ตอบว่า พอใจ
5. ที่จอดรถยนต์ สะดวกสบาย กว้างขวาง และพอเพียงส่วนใหญ่ ตอบว่า พอใจ
6. ศูนย์บริการนักท่องเที่ยว สวยงามกลมกลืนธรรมชาติ มีขนาดที่เหมาะสม และการตกแต่งภายในส่วนใหญ่ ตอบว่า พอใจ
7. ทางเดินเท้า/เส้นทางเดินป่า มีป้ายบอกเห็นได้ชัดเจน เข้าใจง่าย กลมกลืนกับธรรมชาติ และสามารถเดินได้สะดวกปลอดภัย ส่วนใหญ่ ตอบว่า พอใจ
8. อาหาร รสชาติ ราคา คุณภาพ และความสะอาดส่วนใหญ่ ตอบว่า พอใจ
9. ห้องน้ำ-ห้องสุขา ความพอเพียง ความสะอาด และ ความกลมกลืนกับธรรมชาติ ส่วนใหญ่ ตอบว่า พอใจ
10. ความสะอาดของสถานที่/ถังขยะ ความสะอาด จำนวนของถังขยะ และการจัดวางกลมกลืนกับธรรมชาติส่วนใหญ่ ตอบว่า พอใจ
11. ความปลอดภัยในชีวิตและทรัพย์สินในการมาท่องเที่ยว ส่วนใหญ่ ตอบว่า พอใจ
12. บ้านพัก ความสะอาดและความสวยงาม การตกแต่งกลมกลืนกับธรรมชาติ การตกแต่งเสริมเพื่อความสวยงาม และความสะดวกในการจองบ้านพักส่วนใหญ่ ตอบว่า พอใจ
13. การบริการของเจ้าหน้าที่ การมีมนุษยสัมพันธ์ การบริการด้านข้อมูล รายละเอียดเกี่ยวกับแหล่งท่องเที่ยวที่พัก ความสุภาพอ่อนน้อม และความเต็มใจในการให้บริการ ส่วนใหญ่ ตอบว่า พอใจ
14. ร้านขายของที่ระลึก การบริการ ราคา ความสวยงามของที่ระลึก และการใช้วัสดุในการผลิตเหมาะสมสอดคล้องกับสภาพท้องถิ่นส่วนใหญ่ ตอบว่า พอใจ
15. กิจกรรมนันทนาการ เหมาะสมกับสถานที่ สนุกสนาน และปลอดภัยส่วนใหญ่ ตอบว่า พอใจ
16. ความสวยงามของธรรมชาติ ความสวยงามของแหล่งท่องเที่ยวส่วนใหญ่ ตอบว่า พอใจมาก

ข้อมูลของกลุ่มราษฎร องค์กรบริหารส่วนตำบลและส่วนราชการอื่นๆ ในพื้นที่อุทยาน ภูเรือ กลุ่มตัวอย่างที่ศึกษาเป็นเพศชายมากกว่าเพศหญิง มีอายุระหว่าง 21-30 ปี สถานภาพสมรส เป็นผู้อาศัยอยู่ในจังหวัดเลย จบการศึกษาระดับปริญญาตรี มากที่สุด มีอาชีพรับจ้างทั่วไป มากที่สุด รองลงมา ได้แก่รับราชการ มีรายได้ต่อเดือน ระหว่าง 8,001-12,000 บาท ระยะทางจากจุดเริ่มต้นเดินทางถึงอุทยานแห่งชาติ ต่ำสุดคือ 4 กิโลเมตร ระยะเดินทางของกลุ่มสูงสุด 12 กิโลเมตร และระยะเดินทางโดยเฉลี่ย คือ 7.05 กิโลเมตร ส่วนใหญ่เคยได้รับการจ้างงานให้ปฏิบัติงานในอุทยานแห่งชาติ นักท่องเที่ยวกลุ่มนี้มีวัตถุประสงค์เพื่อท่องเที่ยว และพักผ่อนหย่อนใจมากที่สุด รองลงมาได้แก่ อบรม/สัมมนา ประสบการณ์ในการมาอุทยานแห่งชาติแห่งนี้ นักท่องเที่ยวส่วนใหญ่ เคยมาเที่ยวที่

อุทยานแห่งนี้กันแล้ว โดยมีลักษณะการมาเที่ยว แบบมาเช้า เย็นกลับมากที่สุด กิจกรรมที่ทำระหว่างมาท่องเที่ยวส่วนใหญ่ คือการเดินเล่นชมธรรมชาติมากที่สุด รองลงมา ได้แก่ พักผ่อนรับประทานอาหาร ดูพระอาทิตย์ เล่นน้ำตก ศึกษาระบบนิเวศของป่า และดูนก ส่วนใหญ่จะระบุว่า จะกลับมาเที่ยวอุทยานแห่งชาติอีก โดยให้เหตุผลว่าธรรมชาติสวยงาม ใกล้เคียงบ้าน ชอบบรรยากาศ และอากาศดี แหล่งดึงดูดและประทับใจที่มาจากอุทยานแห่งชาติแห่งนี้ ส่วนใหญ่ระบุว่าคือ ยอดภูเรือมากที่สุด รองลงมาได้แก่ น้ำตกห้วยไฟ ยอดภูสน และผาโหล่นน้อย

ด้านความพึงพอใจต่อการให้บริการของอุทยานแห่งชาติ

1. การเข้าถึงอุทยาน สภาพเส้นทาง ระยะทางการเข้าถึงจากตัวจังหวัดถึงอุทยานฯ ส่วนใหญ่ตอบว่า พอใจ
2. การบริการข้อมูล การประชาสัมพันธ์ รายละเอียดการเดินทาง ละเอียดชัดเจน เข้าใจง่าย สามารถเดินทางไปถึง แม้จะไม่เคยไปมาก่อน ส่วนใหญ่ ตอบว่า พอใจ
3. การบริการข้อมูลภายในอุทยานฯละเอียดชัดเจนเข้าใจง่าย สามารถเดินทางไปถึง แม้จะไม่เคยไปมาก่อน ส่วนใหญ่ ตอบว่า พอใจ
4. ป้ายอธิบายความหมายและป้ายสัญลักษณ์ สวยงามกลมกลืนกับธรรมชาติ เห็นได้ชัดเจน เข้าใจง่าย ส่วนใหญ่ ตอบว่า พอใจ
5. ที่จอดรถยนต์ สะดวกสบาย กว้างขวาง และพอเพียงส่วนใหญ่ ตอบว่า พอใจ
6. ศูนย์บริการนักท่องเที่ยว สวยงามกลมกลืนธรรมชาติ ขนาด และการตกแต่งภายในส่วนใหญ่ ตอบว่า พอใจ
7. ทางเดินเท้า/เส้นทางเดินป่า มีป้ายบอกเห็นได้ชัดเจน เข้าใจง่าย กลมกลืนกับธรรมชาติ และสามารถเดินได้สะดวกปลอดภัย ส่วนใหญ่ ตอบว่า พอใจ
8. อาหาร รสชาติ ราคา คุณภาพ และความสะอาด ส่วนใหญ่ ตอบว่า พอใจ
9. ห้องน้ำ-ห้องสุขา ความพอเพียง ความสะอาด และความกลมกลืนกับธรรมชาติ ส่วนใหญ่ ตอบว่า พอใจ
10. ความสะอาดของสถานที่/ถังขยะ ความสะอาด จำนวนของถังขยะ และการจัดวางกลมกลืนกับธรรมชาติ ส่วนใหญ่ ตอบว่า พอใจ
11. ความปลอดภัยในชีวิต และทรัพย์สินในการมาท่องเที่ยว ส่วนใหญ่ ตอบว่า พอใจ
12. บ้านพัก ความสะอาดและความสวยงาม การตกแต่งกลมกลืนกับธรรมชาติ การตกแต่งเสริมเพื่อความสวยงาม และความสะดวกในการจองบ้านพัก ส่วนใหญ่ ตอบว่า พอใจ
13. การบริการของเจ้าหน้าที่ การมีมนุษยสัมพันธ์ การบริการด้านข้อมูล รายละเอียดเกี่ยวกับแหล่งท่องเที่ยวที่พัก ความสุภาพอ่อนน้อม และความเต็มใจในการให้บริการ ส่วนใหญ่ ตอบว่า พอใจ
14. ร้านขายของที่ระลึก การบริการ ราคา ความสวยงามของที่ระลึก และการใช้วัสดุในการผลิตเหมาะสมสอดคล้องกับสภาพท้องถิ่น ส่วนใหญ่ ตอบว่า พอใจ
15. กิจกรรมนันทนาการ เหมาะสมกับสถานที่ สนุกสนาน และความปลอดภัยส่วนใหญ่ ตอบว่า พอใจ
16. ความสวยงามของธรรมชาติ ความสวยงามของแหล่งท่องเที่ยว ส่วนใหญ่ ตอบว่า พอใจมาก

นักท่องเที่ยวในเขตอุทยานแห่งชาติภูเวียง กลุ่มตัวอย่างที่ศึกษาเดินทางมาจากจังหวัดขอนแก่นมากที่สุด รองลงมา ได้แก่ ชัยภูมิ นครราชสีมา กรุงเทพฯ เลย และอุดรธานี ส่วนใหญ่เป็นนักเรียน/นักศึกษา รองลงมา ได้แก่ อาชีพรับราชการ พนักงานรัฐวิสาหกิจ พนักงานเอกชน เกษตรกร และพ่อค้า นักธุรกิจ มีรายได้น้อยกว่า 10,000 บาทต่อเดือน ระยะเดินทางของกลุ่มส่วนใหญ่ มีการเดินทางน้อยกว่า 100 กิโลเมตร

ค่าใช้จ่ายในการเที่ยวอุทยานแห่งชาติ เป็นการสรุปด้านค่าใช้จ่ายในการท่องเที่ยว พาหนะที่ใช้ในการเดินทาง ส่วนใหญ่ใช้รถยนต์ส่วนตัว รองลงมาได้แก่ รถโดยสารประจำทาง รถยนต์เช่าเหมา/รถรับจ้าง และใช้จักรยานยนต์ โดยที่นักท่องเที่ยวจ่ายค่าพาหนะน้อยกว่า 400 บาท/คน/วัน ค่าอาหารและเครื่องดื่ม ส่วนใหญ่ใช้เงินน้อยกว่า 200 บาท/คน/วัน ค่าใช้จ่ายอื่นๆ เช่น फिल्म ของที่ระลึก และอื่นๆ ส่วนใหญ่ใช้เงินน้อยกว่า 300 บาท/คน/วัน

นักท่องเที่ยวโดยส่วนใหญ่ มีวัตถุประสงค์เพื่อท่องเที่ยว/พักผ่อนหย่อนใจ รองลงมาได้แก่ทัศนศึกษา/เข้าค่ายพักแรม ศึกษาธรรมชาติและศิลปวัฒนธรรม อบรม/สัมมนา และแวะมาเพราะเป็นทางผ่าน นักท่องเที่ยวส่วนใหญ่มาเที่ยวเป็นครั้งแรก กิจกรรมนันทนาการที่ทำระหว่างมาเที่ยวอุทยานแห่งชาติ ส่วนใหญ่แล้วมาเดินเล่นชมธรรมชาติมากที่สุด รองลงมา ได้แก่ พักผ่อนรับประทานอาหารเดินชมซากไดโนเสาร์ ชมร่องรอยของประวัติศาสตร์ ศึกษาระบบนิเวศของป่า และเล่นน้ำตก ตามลำดับ นักท่องเที่ยวได้รับการแนะนำให้มาอุทยานแห่งชาติจากเพื่อน/ญาติพี่น้องมากที่สุด รองลงมา ได้แก่ ตัวเอง หนังสือพิมพ์/นิตยสาร/สิ่งพิมพ์ต่างๆ จากการท่องเที่ยวแห่งประเทศไทย และโทรทัศน์/วิทยุตามลำดับ ลักษณะการมาเที่ยว เป็นการเที่ยวแบบมาเช้า เย็นกลับมากที่สุด ส่วนกลุ่มที่พักนั้น จะพักเต็นท์ของอุทยานแห่งชาติ มากที่สุด รองลงมาคือการนำ เต็นท์เอง บ้านพักของอุทยานแห่งชาติ บ้านญาติ/บ้านเพื่อน และ โรงแรม

นักท่องเที่ยวส่วนใหญ่จะระบุว่า จะกลับมาเที่ยวอุทยานแห่งชาติอีก โดยส่วนใหญ่ให้เหตุผลว่าสวยงาม ใกล้บ้าน แหล่งดึงดูดและประทับใจที่มาอุทยานแห่งชาติแห่งนี้ คือ พิพิธภัณฑ์ไดโนเสาร์มากที่สุด รองลงมาได้แก่ น้ำตก ป่าไม้ และธรรมชาติ

ความพึงพอใจต่อการให้บริการของอุทยานแห่งชาติของนักท่องเที่ยว สรุปได้ดังนี้

1. การเข้าถึงอุทยาน สภาพเส้นทาง ระยะทางการเข้าถึงจากตัวจังหวัดถึงอุทยานฯ ส่วนใหญ่ตอบว่า พอใจ
2. การบริการข้อมูล การประชาสัมพันธ์ รายละเอียดการเดินทางและอื่น ๆ ละเอียดยชัดเจน เข้าใจง่าย สามารถเดินทางไปถึงแม้จะไม่เคยไปมาก่อน ส่วนใหญ่ ตอบว่า พอใจ
3. การบริการข้อมูลภายในอุทยานฯ ละเอียดยชัดเจนเข้าใจง่าย สามารถเดินทางไปถึงแม้จะไม่เคยไปมาก่อน ส่วนใหญ่ ตอบว่า พอใจ
4. ป้ายอธิบายความหมายและป้ายสัญลักษณ์ สวยงามกลมกลืนกับธรรมชาติ เห็นได้ชัดเจน เข้าใจง่าย ส่วนใหญ่ ตอบว่า พอใจ
5. ที่จอดรถยนต์ สะดวกสบาย กว้างขวาง พอเพียง ส่วนใหญ่ ตอบว่า พอใจ
6. ศูนย์บริการนักท่องเที่ยว สวยงามกลมกลืนธรรมชาติ ขนาด การตกแต่งภายใน ส่วนใหญ่ตอบว่า พอใจ

7.ทางเดินเท้า/เส้นทางเดินป่า มีป้ายบอกเห็นได้ชัดเจน เข้าใจง่าย กลมกลืนกับธรรมชาติ สามารถเดินได้สะดวกปลอดภัย ส่วนใหญ่ ตอบว่า พอใจ

8.อาหาร รสชาติ ราคา คุณภาพ และความสะอาด ส่วนใหญ่ ตอบว่า พอใจ

9.ห้องน้ำ-ห้องสุขา ความพอเพียง ความสะอาด ความกลมกลืนกับธรรมชาติ ส่วนใหญ่ ตอบว่า พอใจ

10.ความสะอาดของสถานที่/ถังขยะ ความสะอาด จำนวนของถังขยะ การจัดวางกลมกลืนกับธรรมชาติ ส่วนใหญ่ ตอบว่า พอใจ

11.ความปลอดภัยในชีวิตและทรัพย์สิน ส่วนใหญ่ ตอบว่า พอใจ

12.บ้านพัก ความสะอาดและความสวยงาม การตกแต่งกลมกลืนกับธรรมชาติ การตกแต่งเสริมเพื่อความสวยงาม และความสะดวกในการจองบ้านพัก ส่วนใหญ่ ตอบว่า พอใจ

13.การบริการของเจ้าหน้าที่ การมีมนุษยสัมพันธ์ การบริการด้านข้อมูล รายละเอียดเกี่ยวกับแหล่งท่องเที่ยวที่พักและอื่น ๆ ความสุภาพอ่อนน้อม และความเต็มใจในการให้บริการส่วนใหญ่ ตอบว่า พอใจ

14.ร้านขายของที่ระลึก การบริการ ราคา ความสวยงามของที่ระลึก การใช้วัสดุในการผลิตเหมาะสมสอดคล้องกับสภาพท้องถิ่น ส่วนใหญ่ ตอบว่า พอใจ

15.กิจกรรมนันทนาการ เหมาะสมกับสถานที่ สนุกสนาน ปลอดภัย ส่วนใหญ่ ตอบว่า พอใจ

16.ความสวยงามของธรรมชาติ ความสวยงามของแหล่งท่องเที่ยว ส่วนใหญ่ ตอบว่า พอใจมาก

ข้อมูลทั่วไปของราษฎร องค์การบริหารส่วนตำบล และส่วนราชการอื่น ๆ ในพื้นที่เขตอุทยานภูเวียง กลุ่มตัวอย่างที่ศึกษาเป็นเพศหญิงมากกว่าเพศชาย มีอายุต่ำกว่า 21 ปี มากที่สุด รองลงมาได้แก่กลุ่มที่มีอายุ 31-40 ปี มีสถานภาพเป็นโสดมากที่สุด แหล่งพำนักของกลุ่มตัวอย่าง ส่วนใหญ่มาจากจังหวัดขอนแก่น ส่วนใหญ่จบการศึกษาระดับมัธยมศึกษาตอนต้นหรือเทียบเท่า รองลงมาได้แก่ กลุ่มที่จบการศึกษาระดับมัธยมศึกษาตอนปลาย /ประกาศนียบัตรวิชาชีพ และยังไม่ได้ทำงาน/ว่างงาน ส่วนใหญ่มีรายได้น้อยกว่า 4,000 บาทต่อเดือน มีระยะเดินทางน้อยกว่า 100 กิโลเมตร ส่วนใหญ่ไม่เคยได้รับการจ้างงานให้ปฏิบัติงานในอุทยานแห่งชาติ

นักท่องเที่ยวกลุ่มนี้มีวัตถุประสงค์เพื่อท่องเที่ยว/พักผ่อนหย่อนใจมากที่สุด เป็นกลุ่มที่เคยมาเที่ยวที่นี่แล้ว ได้รับการแนะนำให้มาอุทยานแห่งชาติจากเพื่อน/ญาติพี่น้องลักษณะการมาเที่ยว มากับกลุ่มเพื่อนระหว่าง 6-10 คน เป็นการเที่ยวแบบมาเช้า เย็นกลับมากที่สุด กิจกรรมที่ทำระหว่างมาท่องเที่ยวโดยการเดินเล่นชมธรรมชาติมากที่สุด รองลงมา ได้แก่ เดินชมซากไดโนเสาร์ พักผ่อนรับประทานอาหาร ส่วนใหญ่จะระบุว่าจะกลับมาเที่ยวอุทยานแห่งชาติอีก โดยส่วนใหญ่ให้เหตุผลว่า เพราะความสวยงาม รองลงมาได้แก่ ใกล้เคียง และให้ความสนุก แหล่งดึงดูดใจและประทับใจที่ทำให้มาคือน้ำตกมากที่สุด รองลงมาได้แก่ ร่องรอยไดโนเสาร์

ด้านค่าใช้จ่ายในการท่องเที่ยว ค่าพาหนะ ส่วนใหญ่ใช้จักรยานยนต์เป็นพาหนะในการเดินทางจ่ายเป็นค่าพาหนะน้อยกว่า 100 บาท/คน/วัน พาหนะที่ใช้รองลงมา ได้แก่ ใช้รถยนต์ส่วนตัว ค่าอาหารและเครื่องดื่ม ส่วนใหญ่ใช้เงินน้อยกว่า 100 บาท/คน/วัน รองลงมาได้แก่ จำนวน 101-200 บาท ค่าใช้จ่ายอื่น ๆ เช่น फिल्म ของที่ระลึก และอื่น ๆ ส่วนใหญ่ใช้เงิน 101-200 บาท/คน/วัน

ด้านความพึงพอใจต่อการให้บริการของอุทยานแห่งชาติของนักท่องเที่ยว สรุปได้ดังนี้

1. การเข้าถึงอุทยาน สภาพเส้นทาง ระยะทางการเข้าถึงจากตัวจังหวัดถึงอุทยานฯ ส่วนใหญ่
ตอบว่า พอใจ
 2. การบริการข้อมูล การประชาสัมพันธ์ รายละเอียดการเดินทางและอื่น ๆ ละเอียดชัดเจน
เข้าใจง่าย สามารถเดินทางไปถึงแม้จะไม่เคยไปมาก่อน ส่วนใหญ่ ตอบว่า พอใจ
 3. การบริการข้อมูลภายในอุทยานฯ ละเอียดชัดเจนเข้าใจง่าย สามารถเดินทางไปถึงแม้จะไม่เคย
ไปมาก่อน ส่วนใหญ่ ตอบว่า พอใจ
 4. ป้ายอธิบายความหมายและป้ายสัญลักษณ์ สวยงามกลมกลืนกับธรรมชาติ เห็นได้ชัดเจน
เข้าใจง่าย ส่วนใหญ่ ตอบว่า พอใจ
 5. ที่จอดรถยนต์ สะดวกสบาย กว้างขวาง ความพอเพียง ส่วนใหญ่ ตอบว่า พอใจ
 6. ศูนย์บริการนักท่องเที่ยว สวยงามกลมกลืนธรรมชาติ ขนาด และการตกแต่งภายใน
ส่วนใหญ่ ตอบว่า พอใจ
 7. ทางเดินเท้า/เส้นทางเดินป่า มีป้ายบอกเห็นได้ชัดเจน เข้าใจง่าย กลมกลืนกับธรรมชาติ
สามารถเดินได้สะดวกปลอดภัย ส่วนใหญ่ ตอบว่า พอใจ
 8. อาหาร รสชาติ ราคา คุณภาพ ความสะอาด ส่วนใหญ่ ตอบว่า พอใจ
 9. ห้องน้ำ-ห้องสุขา ความพอเพียง ความสะอาด ความกลมกลืนกับธรรมชาติ ส่วนใหญ่
ตอบว่า พอใจ
 10. ความสะอาดของสถานที่/ถังขยะ ความสะอาด จำนวนของถังขยะ การจัดวางกลมกลืนกับ
ธรรมชาติ ส่วนใหญ่ ตอบว่า พอใจ
 11. ความปลอดภัยในชีวิตและทรัพย์สิน ส่วนใหญ่ ตอบว่า พอใจ
 12. บ้านพัก ความสะอาด ความสวยงาม การตกแต่งกลมกลืนกับธรรมชาติ การตกแต่งเสริม
เพื่อความสวยงาม และความสะดวกในการจองบ้านพัก ส่วนใหญ่ ตอบว่า พอใจ
 13. การบริการของเจ้าหน้าที่ การมีมนุษยสัมพันธ์ การบริการด้านข้อมูล รายละเอียดเกี่ยวกับ
แหล่งท่องเที่ยวที่พักและอื่น ๆ ความสุภาพอ่อนน้อม ความเต็มใจในการให้บริการ ส่วนใหญ่ ตอบว่า
พอใจ
 14. ร้านขายของที่ระลึก การบริการ ราคา ความสวยงามของที่ระลึก การใช้วัสดุในการผลิต
เหมาะสมสอดคล้องกับสภาพท้องถิ่น ส่วนใหญ่ ตอบว่า พอใจ
 15. กิจกรรมนันทนาการ เหมาะสมกับสถานที่ ความสนุกสนาน ปลอดภัย ส่วนใหญ่ ตอบว่า
พอใจ
 16. ความสวยงามของธรรมชาติ ความสวยงามของแหล่งท่องเที่ยว ส่วนใหญ่ ตอบว่า พอใจมาก
- ข้อมูลนักท่องเที่ยวอุทยานแห่งชาติตาดีน กลุ่มตัวอย่างนักท่องเที่ยว เป็นเพศชายมากกว่า
เพศหญิง ส่วนใหญ่มีอายุต่ำกว่า 21 ปี เดินทางมาจากชัยภูมิมากที่สุด รองลงมา ได้แก่ ขอนแก่น
นครราชสีมา กรุงเทพฯ และหนองคาย ส่วนใหญ่จบการศึกษาระดับมัธยมศึกษาตอนปลาย /
ประกาศนียบัตรวิชาชีพ มีอาชีพนักเรียน/นักศึกษา และมีรายได้น้อยกว่า 10,000 บาทต่อเดือน

นักท่องเที่ยวส่วนใหญ่ มีระยะทางจากจุดเริ่มต้นถึงแหล่งท่องเที่ยวระหว่าง 101-200 กิโลเมตร วัตถุประสงค์ของการมาท่องเที่ยวอุทยานแห่งชาติ เพื่อท่องเที่ยว/พักผ่อนหย่อนใจ มากที่สุด กิจกรรมที่ทำระหว่างมาท่องเที่ยว ส่วนใหญ่เล่นน้ำตก รองลงมา ได้แก่ พักผ่อนรับประทานอาหาร เดินเล่นชมธรรมชาติ ศึกษาระบบนิเวศของป่า ดูพระอาทิตย์ ส่องสัตว์ และดูนก นักท่องเที่ยวเป็นกลุ่มนี้ส่วนใหญ่ จะเคยมาเที่ยวยังอุทยานแห่งชาตินี้มาก่อน โดยการมาท่องเที่ยวกับเพื่อนมากที่สุด มีสมาชิกที่มาเที่ยวจำนวน 6-10 คน การมาเที่ยวส่วนใหญ่เป็นแบบมาเช้า เย็นกลับ ถ้าเป็นกลุ่มที่พักค้างก็จะบ้านพักของทางอุทยาน

ด้านค่าใช้จ่ายในการท่องเที่ยวของนักท่องเที่ยว พาหนะที่ใช้จ่ายในการเดินทาง ส่วนใหญ่ใช้รถยนต์ส่วนตัวเป็นพาหนะในการเดินทางมาอุทยานมากที่สุด โดยจ่ายค่าพาหนะเป็นเงินน้อยกว่า 400 บาท/คน/วัน ค่าอาหารและเครื่องดื่ม ส่วนใหญ่ จ่ายเป็นค่าอาหารและเครื่องดื่มจำนวน 201-400 บาท ค่าที่พัก ส่วนใหญ่ไม่ได้พักค้างคืน กลุ่มที่พักค้างคืนจะจ่ายค่าที่พัก โดยส่วนใหญ่ประมาณ 101-300 บาท/คน/วัน ค่าใช้จ่ายอื่นๆ เช่น फिल्म ของที่ระลึก และอื่นๆ ส่วนใหญ่จ่ายเป็นเงินน้อยกว่า 300 บาท/คน/วัน อัตราค่าธรรมเนียมผ่านประตู ส่วนใหญ่ให้ความเห็นว่าเหมาะสมแล้ว และอัตราค่าที่พัก ส่วนใหญ่เห็นว่ามีความเหมาะสมแล้ว

ความพึงพอใจต่อการให้บริการของอุทยานแห่งชาติของนักท่องเที่ยว สรุปได้ดังนี้

1. การเข้าถึงอุทยาน สภาพเส้นทาง ระยะทางการเข้าถึงจากตัวจังหวัดถึงอุทยานฯ ส่วนใหญ่ตอบว่า พอใจ
2. การบริการข้อมูล การประชาสัมพันธ์ รายละเอียดการเดินทาง ละเอียดชัดเจน เข้าใจง่าย สามารถเดินทางไปถึงแม้จะไม่เคยไปมาก่อนส่วนใหญ่ ตอบว่า พอใจ
3. การบริการข้อมูลภายในอุทยานฯละเอียดชัดเจนเข้าใจง่าย สามารถเดินทางไปถึง แม้จะไม่เคยไปมาก่อนส่วนใหญ่ ตอบว่า พอใจ
4. ป้ายอธิบายความหมายและป้ายสัญลักษณ์ สวยงามกลมกลืนกับธรรมชาติ เห็นได้ชัดเจน เข้าใจง่าย ส่วนใหญ่ ตอบว่า พอใจ
5. ที่จอดรถยนต์ สะดวกสบาย กว้างขวาง ความพอเพียงส่วนใหญ่ ตอบว่า พอใจ
6. ศูนย์บริการนักท่องเที่ยว สวยงามกลมกลืนธรรมชาติ ขนาด และการตกแต่งภายใน ส่วนใหญ่ตอบว่า พอใจ
7. ทางเดินเท้า/เส้นทางเดินป่า มีป้ายบอกเห็นได้ชัดเจน เข้าใจง่าย กลมกลืนกับธรรมชาติ สามารถเดินได้สะดวกปลอดภัยส่วนใหญ่ ตอบว่า พอใจ
8. อาหาร รสชาติ ราคา คุณภาพ ความสะอาด ส่วนใหญ่ ตอบว่า พอใจ
9. ห้องน้ำ-ห้องสุขา พอเพียง ความสะอาด ความกลมกลืนกับธรรมชาติ ส่วนใหญ่ ตอบว่า พอใจ
10. ความสะอาดของสถานที่/ถังขยะ ความสะอาด จำนวนของถังขยะ การจัดวางกลมกลืนกับธรรมชาติส่วนใหญ่ ตอบว่า พอใจ
11. ความปลอดภัยในชีวิตและทรัพย์สิน ส่วนใหญ่ ตอบว่าพอใจ

12.บ้านพัก ความสะอาดและความสวยงาม การตกแต่งกลมกลืนกับธรรมชาติ การตกแต่งเสริมเพื่อความสวยงาม ความสะดวกในการจองบ้านพักส่วนใหญ่ ตอบว่า พอใจ

13.การบริการของเจ้าหน้าที่ การมีมนุษยสัมพันธ์ การบริการด้านข้อมูล รายละเอียดเกี่ยวกับแหล่งท่องเที่ยวที่พักและอื่น ๆ ความสุภาพอ่อนน้อม และความเต็มใจในการให้บริการ ส่วนใหญ่ ตอบว่า พอใจ

14.ร้านขายของที่ระลึก การบริการ ราคา ความสวยงามของที่ระลึก การใช้วัสดุในการผลิตเหมาะสมสอดคล้องกับสภาพท้องถิ่นส่วนใหญ่ ตอบว่า พอใจ

15.กิจกรรมนันทนาการ เหมาะสมกับสถานที่ ความสนุกสนาน ความปลอดภัยส่วนใหญ่ ตอบว่า พอใจมาก

16. ความสวยงามของธรรมชาติ ความสวยงามของแหล่งท่องเที่ยวส่วนใหญ่ ตอบว่า พอใจมาก

ข้อมูลราษฎร และหน่วยงานราชการอื่น ๆ ของอุทยานแห่งชาติตาตโตน กลุ่มตัวอย่าง เป็นเพศหญิงมากกว่าเพศชาย มีอายุระหว่าง 31-40 ปี มีสถานภาพสมรส ส่วนใหญ่เป็นผู้อาศัยที่จังหวัดชัยภูมิ รองลงมา ได้แก่ ขอนแก่น กรุงเทพฯ สมุทรสาคร และที่มาจากจังหวัดอยุธยา จบการศึกษาระดับมัธยมศึกษาตอนต้นหรือเทียบเท่ามากที่สุด

นักท่องเที่ยวส่วนใหญ่ประกอบอาชีพรับจ้างทั่วไป รองลงมา ได้แก่อาชีพเกษตรกร ไม่ได้ทำงาน/ว่างงาน พนักงานบริษัทเอกชน รับราชการ และพนักงานรัฐวิสาหกิจ มีรายได้น้อยกว่า 4,000 บาทต่อเดือน นักท่องเที่ยวกลุ่มนี้มีระยะเวลาการเดินทางจากแหล่งตั้งต้นจนถึงอุทยาน ๆ ต่ำสุดคือ 4 กิโลเมตร ระยะเดินทางของกลุ่มสูงสุด 500 กิโลเมตร และระยะเดินทางโดยเฉลี่ย คือ 24.8 กิโลเมตร ส่วนใหญ่ใช้รถยนต์ส่วนตัวเป็นพาหนะในการเดินทางมาอุทยาน และส่วนใหญ่ไม่เคยได้รับการจ้างงานให้ปฏิบัติงานในอุทยานแห่งชาติ

วัตถุประสงค์ของการมาท่องเที่ยวอุทยานแห่งชาติ เพื่อท่องเที่ยว/พักผ่อนหย่อนใจ มาเล่นน้ำตกมากที่สุดรองลงมา ได้แก่ พักผ่อนรับประทานอาหาร เดินเล่นชมธรรมชาติ ส่วนใหญ่เคยมาเที่ยวที่อุทยานนี้แล้ว ลักษณะการมาเที่ยว แบบมาเช้า เย็นกลับมากที่สุด โดยที่มาเที่ยวกับกลุ่มเพื่อนมากที่สุด จำนวนสมาชิกระหว่าง 6-10 คน รองลงมาได้แก่ มากับครอบครัว แหล่งดึงดูดใจและประทับใจที่ทำให้มาคือ น้ำตกตาตโตน รองลงมาได้แก่ธรรมชาติสวยที่งาม และระบุว่าจะกลับมาเที่ยวอุทยานแห่งชาติอีก โดยส่วนใหญ่ให้เหตุผลว่าใกล้บ้าน และประหยัดค่าใช้จ่าย พาหนะที่ใช้จ่ายในการเดินทาง

ค่าใช้จ่ายในการเที่ยวอุทยานแห่งชาติ ส่วนใหญ่จ่ายเป็นค่าอาหารและเครื่องดื่มเป็นเงินน้อยกว่า 200 บาท/คน/วัน ส่วนใหญ่ไม่ได้พักค้างคืน ถ้าพักค้างก็จะจ่ายค่าที่พักในอัตราน้อยกว่า 100 บาท/คน/วัน ค่าใช้จ่ายอื่น ๆ เช่น फिल्म ของที่ระลึก และอื่น ๆ เป็นเงินน้อยกว่า 100 บาท/คน/วัน และมีความคิดเห็นเกี่ยวกับอัตราค่าธรรมเนียมผ่านประตู และค่าที่พัก ว่าราคาสูงมากไป

ด้านความพึงพอใจต่อการให้บริการของอุทยานแห่งชาติของของราษฎร องค์การบริหารส่วนตำบล และส่วนราชการอื่น ๆ สรุปได้ดังนี้

1. การเข้าถึงอุทยาน สภาพเส้นทาง ระยะทางการเข้าถึงจากตัวจังหวัดถึงอุทยานฯ ส่วนใหญ่ ตอบว่า พอใจ

2. การบริการข้อมูล การประชาสัมพันธ์ รายละเอียดการเดินทางและอื่น ๆ ละเอียดชัดเจน เข้าใจง่าย สามารถเดินทางไปถึงแม้จะไม่เคยไปมาก่อน ส่วนใหญ่ ตอบว่า พอใจ
3. การบริการข้อมูลภายในอุทยานฯ ละเอียดชัดเจน เข้าใจง่าย สามารถเดินทางไปถึงแม้จะไม่เคยไปมาก่อน ส่วนใหญ่ ตอบว่า พอใจคิด
4. ป้ายอธิบายความหมายและป้ายสัญลักษณ์ สวยงามกลมกลืนกับธรรมชาติ เห็นได้ชัดเจน เข้าใจง่ายส่วนใหญ่ ตอบว่า พอใจ
5. ที่จอดรถยนต์ สะดวกสบาย กว้างขวาง ความพอเพียงส่วนใหญ่ ตอบว่า พอใจ
6. ศูนย์บริการนักท่องเที่ยว สวยงามกลมกลืนธรรมชาติ ขนาด การตกแต่งภายใน ส่วนใหญ่ ตอบว่า พอใจ
7. ทางเดินเท้า/เส้นทางเดินป่า มีป้ายบอกเห็นได้ชัดเจน เข้าใจง่าย กลมกลืนกับธรรมชาติ สามารถเดินได้สะดวกปลอดภัย ส่วนใหญ่ ตอบว่า พอใจ
8. อาหาร รสชาติ ราคา คุณภาพ ความสะอาด ส่วนใหญ่ ตอบว่า พอใจ
9. ห้องน้ำ-ห้องสุขา ความพอเพียง ความสะอาด ความกลมกลืนกับธรรมชาติ ส่วนใหญ่ ตอบว่า พอใจ
10. ความสะอาดของสถานที่/ถังขยะ ความสะอาด จำนวนของถังขยะ การจัดวางกลมกลืนกับธรรมชาติ ส่วนใหญ่ ตอบว่า พอใจ
11. ความปลอดภัยในชีวิตและทรัพย์สิน ส่วนใหญ่ ตอบว่า พอใจ
12. บ้านพัก ความสะอาดและความสวยงาม การตกแต่งกลมกลืนกับธรรมชาติ การตกแต่งเสริมเพื่อความสวยงาม ความสะดวกในการจองบ้านพัก ส่วนใหญ่ ตอบว่า พอใจ
13. การบริการของเจ้าหน้าที่ การมีมนุษยสัมพันธ์ การบริการด้านข้อมูล รายละเอียดเกี่ยวกับแหล่งท่องเที่ยว ที่พักและอื่น ๆ ความสุภาพอ่อนน้อม และความเต็มใจในการให้บริการ ส่วนใหญ่ ตอบว่า พอใจ
14. ร้านขายของที่ระลึกการบริการราคา ความสวยงามของที่ระลึก การใช้วัสดุในการผลิตเหมาะสมสอดคล้องกับสภาพท้องถิ่น ส่วนใหญ่ ตอบว่า พอใจ
15. กิจกรรมนันทนาการ เหมาะสมกับสถานที่ สนุกสนาน และปลอดภัย ส่วนใหญ่ ตอบว่า พอใจ
16. ความสวยงามของธรรมชาติ ความสวยงามของแหล่งท่องเที่ยว ส่วนใหญ่ ตอบว่า พอใจมาก

ข้อมูลของกลุ่มนักท่องเที่ยวในพื้นที่อุทยานเขาพระวิหาร กลุ่มตัวอย่างที่ศึกษาเป็นเพศหญิงมากกว่าเพศชาย มีอายุต่ำกว่า 20 ปี ส่วนใหญ่เป็นนักท่องเที่ยวที่มาจากกรุงเทพฯ รองลงมา ได้แก่ จังหวัดศรีสะเกษ นครราชสีมา ตรัง และอุบลราชธานี จบการศึกษาระดับปริญญาตรีมากที่สุด คิดเป็นร้อยละ 48.7 ส่วนใหญ่เป็นนักเรียน/นักศึกษา รองลงมา ได้แก่ อาชีพรับราชการ พนักงานบริษัทเอกชน รับจ้างทั่วไป พ่อค้า/นักธุรกิจ และอาชีพเกษตรกร นักท่องเที่ยวส่วนใหญ่มีรายได้ไม่น้อยกว่า 10,000 บาทต่อเดือน มีระยะทางจากจุดเริ่มต้นเดินทางถึงอุทยานแห่งชาติมากกว่า 500 กิโลเมตร

วัตถุประสงค์ของการมาท่องเที่ยวอุทยานแห่งชาติ เพื่อศึกษาธรรมชาติ และศิลปวัฒนธรรมมากที่สุด รองลงมาได้แก่ ท่องเที่ยว/พักผ่อนหย่อนใจ และทัศนศึกษา/เข้าค่ายพักแรม นักท่องเที่ยวส่วนใหญ่เคยมาเที่ยวอุทยานแห่งนี้แล้ว ส่วนใหญ่ได้รับการแนะนำให้มาอุทยานแห่งชาติจากเพื่อน/ญาติพี่น้องมากที่สุด ลักษณะการมาเที่ยว เป็นการเที่ยวแบบมาเช้า เย็นกลับมากที่สุด ส่วนกลุ่มที่เดินทางมาจากต่างจังหวัดก็จะพักค้างคืนที่โรงแรม ส่วนใหญ่มาท่องเที่ยวกับสถาบันการศึกษา มีสมาชิกจำนวนมากกว่า 20 คน รองลงมา ได้แก่ มากับเพื่อนและครอบครัว

กิจกรรมที่ทำระหว่างมาท่องเที่ยว ส่วนใหญ่คือการเดินเล่นชมธรรมชาติ รองลงมา ได้แก่ เที่ยวชมโบราณสถาน ชมร่องรอยของประวัติศาสตร์ พักผ่อนรับประทานอาหาร กลุ่มตัวอย่างส่วนใหญ่จะระบุว่า จะกลับมาเที่ยวอุทยานแห่งชาติอีก ให้เหตุผลว่าชอบธรรมชาติและความสะดวกสบาย รองลงมาได้แก่ เที่ยวยังไม่ ไกลบ้าน ชอบบรรยากาศ แหล่งดึงดูดและประทับใจที่มอุทยานแห่งชาติแห่งนี้ มากที่สุดคือ ปราสาทเขาพระวิหาร รองลงมาได้แก่ ผามออีแดง

การเดินทางและค่าใช้จ่ายในการท่องเที่ยว พาหนะที่ใช้ในการเดินทางส่วนใหญ่ใช้รถยนต์ ส่วนตัวค่าใช้จ่ายในการเที่ยวอุทยานแห่งชาติ ค่าอาหารและเครื่องดื่ม ส่วนใหญ่ใช้เงินน้อยกว่า 200 บาท/คน/วัน ค่าที่พักส่วนใหญ่ไม่ได้พักค้างคืน ถ้าพักค้างจะใช้เงินน้อยกว่า 100 บาท/คน/วัน ค่าพาหนะน้อยกว่า 400 บาท/คน/วัน ค่าใช้จ่ายอื่นๆ เช่น फिल्म ของที่ระลึก และอื่นๆ เป็นเงินน้อยกว่า 300 บาท/คน/วัน ความคิดเห็นเกี่ยวกับอัตราค่าธรรมเนียมผ่านประตู และอัตราค่าที่พักมีความเห็นว่าเป็นความเหมาะสมแล้ว

ความพึงพอใจต่อการให้บริการของอุทยานแห่งชาติของของราษฎร องค์การบริหารส่วนตำบลและส่วนราชการอื่นๆ สรุปได้ดังนี้

1. การเข้าถึงอุทยาน สภาพเส้นทาง ระยะทางการเข้าถึงจากตัวจังหวัดถึงอุทยานฯ ส่วนใหญ่ตอบว่า พอใจ
2. การบริการข้อมูล การประชาสัมพันธ์ รายละเอียดการเดินทางและอื่น ๆ ละเอียดชัดเจน เข้าใจง่าย สามารถเดินทางไปถึงแม้จะไม่เคยไปมาก่อน ส่วนใหญ่ ตอบว่า พอใจ
3. การบริการข้อมูลภายในอุทยานฯ ละเอียดชัดเจนเข้าใจง่าย สามารถเดินทางไปถึงแม้จะไม่เคยไปมาก่อน ส่วนใหญ่ ตอบว่า พอใจ
4. ป้ายอธิบายความหมายและป้ายสัญลักษณ์ สวยงามกลมกลืนกับธรรมชาติ เห็นได้ชัดเจน เข้าใจง่ายส่วนใหญ่ ตอบว่า พอใจ
5. ที่จอดรถยนต์ สะดวกสบาย กว้างขวาง ความพอเพียง ส่วนใหญ่ ตอบว่า พอใจ
6. ศูนย์บริการนักท่องเที่ยว สวยงามกลมกลืนธรรมชาติ ขนาด การตกแต่งภายใน ส่วนใหญ่ ตอบว่า พอใจ
7. ทางเดินเท้า/เส้นทางเดินป่า มีป้ายบอกเห็นได้ชัดเจน เข้าใจง่าย กลมกลืนกับธรรมชาติ สามารถเดินได้สะดวกปลอดภัย ส่วนใหญ่ ตอบว่า พอใจ
8. อาหาร รสชาติ ราคา คุณภาพ ความสะอาด ส่วนใหญ่ ตอบว่า พอใจ
9. ห้องน้ำ-ห้องสุขา ความพอเพียง ความสะอาด ความกลมกลืนกับธรรมชาติ ส่วนใหญ่ ตอบว่า พอใจ

10.ความสะอาดของสถานที่/ถึงขยะ ความสะอาด จำนวนของถึงขยะ การจัดวางกลมกลืนกับ
ธรรมชาติส่วนใหญ่ ตอบว่า พอใจ

11.ความปลอดภัยในชีวิตและทรัพย์สิน ส่วนใหญ่ ตอบว่า พอใจ

12.บ้านพัก ความสะอาดและความสวยงาม การตกแต่งกลมกลืนกับธรรมชาติ การตกแต่งเสริมเพื่อ
ความสวยงาม และความสะอาดในการจองบ้านพักส่วนใหญ่ ตอบว่า พอใจ

13.การบริการของเจ้าหน้าที่ การมีมนุษยสัมพันธ์ การบริการด้านข้อมูล รายละเอียดเกี่ยวกับแหล่ง
ท่องเที่ยวที่พักและอื่น ๆ ความสุภาพอ่อนน้อม และความเต็มใจในการให้บริการ ส่วนใหญ่ ตอบว่า
พอใจ

14.ร้านขายของที่ระลึก การบริการ ราคา ความสวยงามของที่ระลึก และการใช้วัสดุในการผลิต
เหมาะสมสอดคล้องกับสภาพท้องถิ่น ส่วนใหญ่ ตอบว่า พอใจ

15.กิจกรรมนันทนาการ เหมาะสมกับสถานที่ ความสนุกสนาน ความปลอดภัย ส่วนใหญ่ ตอบว่า
พอใจ

16.ความสวยงามของธรรมชาติ ความสวยงามของ ส่วนใหญ่ ตอบว่า พอใจมาก

ข้อมูลราษฎร องค์การบริหารส่วนตำบลและส่วนราชการอื่น ๆ ในพื้นที่อุทยานเขาพระวิหาร
กลุ่มตัวอย่างที่ศึกษาเป็นเพศชายมากกว่าเพศหญิง ส่วนใหญ่มีอายุ 31-40 ปี สถานภาพสมรส
มาจากจังหวัดศรีสะเกษมากที่สุด รองลงมาได้แก่ จังหวัดอุบลราชธานี นครราชสีมา มหาสารคามและ
สงขลา ส่วนใหญ่จบการศึกษาระดับประถมศึกษา อาชีพหลักคือเกษตรกร รองลงมา ได้แก่ รับจ้างทั่วไป
และไม่ได้ทำงาน/ว่างงาน มีรายได้น้อยกว่า 4,000 บาท ระยะทางจากจุดเริ่มต้นเดินทางถึงอุทยาน
แห่งชาติต่ำสุดคือ 1 กิโลเมตร ระยะเดินทางของกลุ่มสูงสุด 400 กิโลเมตร และระยะเดินทางโดยเฉลี่ย
คือ 14.4 กิโลเมตร ส่วนใหญ่ไม่เคยได้รับการจ้างงานให้ปฏิบัติงานในอุทยานแห่งชาติ

วัตถุประสงค์ของการมาท่องเที่ยวอุทยานแห่งชาติ เพื่อท่องเที่ยว/พักผ่อนหย่อนใจมากที่สุด
รองลงมาได้แก่ ศึกษาธรรมชาติและศิลปวัฒนธรรม ส่วนใหญ่เป็นกลุ่มที่เคยมาแล้ว ได้รับการแนะนำให้
มาอุทยานแห่งชาติจากเพื่อน/ญาติพี่น้องมากที่สุด ลักษณะการมาเที่ยว เป็นการเที่ยวแบบมาเช้า เย็น
กลับมากที่สุด ส่วนใหญ่มาท่องเที่ยวมากับกลุ่มเพื่อน รองลงมา ได้แก่ มากับครอบครัว มีจำนวนสมาชิก
ที่มาเที่ยวระหว่าง 6-10 คน กิจกรรมนันทนาการที่ทำระหว่างมาเที่ยวอุทยานแห่งชาติ มากที่สุด คือ
พักผ่อนรับประทานอาหาร รองลงมา ได้แก่ ไปเที่ยวชมโบราณสถาน การเดินเล่นชมธรรมชาติ ส่วนใหญ่
จะระบุว่ากลับมาเที่ยวอุทยานแห่งชาติอีก ให้เหตุผลว่า ใกล้บ้าน รองลงมาได้แก่ความสวยงาม ชอบ
แหล่งดึงดูดและประทับใจที่มาอุทยานแห่งชาติแห่งนี้ คือ เขาพระวิหาร รองลงมาได้แก่ ผามออีแดงและ
ทิวทัศน์ น้ำตกภูละออ เขื่อนห้วยขนุน

การเดินทางและค่าใช้จ่ายในการท่องเที่ยวของราษฎร องค์การบริหารส่วนตำบลและส่วน
ราชการอื่น ๆ พาหนะที่ใช้ในการเดินทาง ส่วนใหญ่ใช้รถยนต์ส่วนตัวในการเดินทางมาอุทยานแห่งชาติ
ค่าใช้จ่ายในการเที่ยวอุทยานแห่งชาติ แยกเป็นค่าอาหารและเครื่องดื่ม ส่วนใหญ่ใช้เงินในระหว่าง 201-
400 บาทค่าที่พักเป็นเงิน 101-300 บาท/คน/วัน ค่าพาหนะเป็นเงิน 101-200 บาท/คน/วัน
ค่าใช้จ่ายอื่นๆ เช่น ฟิล์ม ของที่ระลึก และอื่นๆ เป็นเงิน 101-200 บาท/คน/วัน ความคิดเห็น

เกี่ยวกับอัตราค่าธรรมเนียมผ่านประตู กลุ่มตัวอย่างที่ศึกษามีความเห็นว่อัตราค่าธรรมเนียมผ่านประตูสูงเกินไป

ความพึงพอใจต่อการให้บริการของอุทยานแห่งชาติของของราษฎร องค์การบริหารส่วนตำบลและส่วนราชการอื่น ๆ สรุปได้ดังนี้

1. การเข้าถึงอุทยาน สภาพเส้นทาง ระยะทางการเข้าถึงจากตัวจังหวัดถึงอุทยานฯ ส่วนใหญ่ตอบว่า พอใจ
2. การบริการข้อมูล การประชาสัมพันธ์ รายละเอียดการเดินทางและอื่น ๆละเอียดชัดเจน เข้าใจง่าย สามารถเดินทางไปถึงแม้จะไม่เคยไปมาก่อน ส่วนใหญ่ ตอบว่า พอใจ
- 3.การบริการข้อมูลภายในอุทยานฯละเอียดชัดเจนเข้าใจง่าย สามารถเดินทางไปถึงแม้จะไม่เคยไปมาก่อน ส่วนใหญ่ ตอบว่า พอใจ
- 4.ป้ายอธิบายความหมายและป้ายสัญลักษณ์ สวยงามกลมกลืนกับธรรมชาติ เห็นได้ชัดเจน เข้าใจง่ายส่วนใหญ่ ตอบว่า พอใจ
- 5.ที่จอดรถยนต์ สะดวกสบาย กว้างขวาง ความพอเพียงส่วนใหญ่ ตอบว่า พอใจ
6. ศูนย์บริการนักท่องเที่ยว สวยงามกลมกลืนธรรมชาติ ขนาด การตกแต่งภายใน ส่วนใหญ่ตอบว่า พอใจ
- 7.ทางเดินเท้า/เส้นทางเดินป่า มีป้ายบอกเห็นได้ชัดเจน เข้าใจง่าย กลมกลืนกับธรรมชาติ สามารถเดินได้สะดวก ปลอดภัย ส่วนใหญ่ ตอบว่า พอใจ
- 8.อาหาร รสชาติ ราคา คุณภาพ ความสะอาดส่วนใหญ่ ตอบว่า พอใจ
- 9.ห้องน้ำ-ห้องสุขา ความพอเพียง ความสะอาด ความกลมกลืนกับธรรมชาติ ส่วนใหญ่ ตอบว่า พอใจ
- 10.ความสะอาดของสถานที่/ถังขยะ ความสะอาด จำนวนของถังขยะ การจัดวางกลมกลืนกับธรรมชาติ ส่วนใหญ่ ตอบว่า พอใจ
- 11.ความปลอดภัยในชีวิตและทรัพย์สิน ส่วนใหญ่ ตอบว่า พอใจ
- 12.บ้านพัก ความสะอาดและความสวยงาม การตกแต่งกลมกลืนกับธรรมชาติ การตกแต่งเสริมเพื่อความสวยงาม และความสะดวกในการจองบ้านพัก ส่วนใหญ่ ตอบว่า พอใจ
- 13.การบริการของเจ้าหน้าที่ การมีมนุษยสัมพันธ์ การบริการด้านข้อมูล รายละเอียดเกี่ยวกับแหล่งท่องเที่ยวที่พักและอื่น ๆ ความสุภาพอ่อนน้อม และความเต็มใจในการให้บริการ ส่วนใหญ่ ตอบว่า พอใจ
- 14.ร้านขายของที่ระลึก การบริการ ราคา ความสวยงามของที่ระลึก การใช้วัสดุในการผลิตเหมาะสมสอดคล้องกับสภาพท้องถิ่น ส่วนใหญ่ ตอบว่า พอใจ
- 15.กิจกรรมนันทนาการ เหมาะสมกับสถานที่ สนุกสนานส่วนใหญ่ ตอบว่า พอใจ

ข้อมูล จากแบบสอบถามนักท่องเที่ยวอุทยานแห่งชาติเขาใหญ่ กลุ่มตัวอย่างที่ศึกษาเป็นเพศหญิงมากกว่าเพศชาย มีอายุระหว่าง 21-30 ปี สถานภาพเป็นโสด ส่วนใหญ่กลุ่มตัวอย่างที่ศึกษามาจากกรุงเทพฯ รongลงมา ได้แก่ จังหวัดปราจีนบุรี นครราชสีมา ชลบุรี พระนครศรีอยุธยา และประจวบคีรีขันธ์ จบการศึกษาระดับปริญญาตรี อาชีพพนักงานเอกชน มากที่สุด รongลงมา ได้แก่กลุ่ม

นักเรียน/นักศึกษาและ อาชีพรับจ้างทั่วไป มีรายได้น้อยกว่า 10,000 บาทต่อเดือน ระยะทางจากจุดเริ่มต้นเดินทางถึงอุทยานแห่งชาติ ส่วนใหญ่ระหว่าง 201-300 กิโลเมตร

วัตถุประสงค์ของการมาท่องเที่ยวอุทยานแห่งชาติ ส่วนใหญ่มาเพื่อท่องเที่ยว/พักผ่อนหย่อนใจ กลุ่มตัวอย่างที่ศึกษาส่วนใหญ่มาเที่ยวครั้งแรก โดยได้รับการแนะนำให้มาอุทยานแห่งชาติจากเพื่อน/ญาติพี่น้อง ลักษณะการมาเที่ยว ส่วนใหญ่มาเที่ยวพักค้างคืน โดยการเข้าพักที่พักรับรองของอุทยานแห่งชาติ มากที่สุด รองลงมาคือการนำเต็นท์มาเอง พักที่บึงกะโล/รีสอร์ทของเอกชน เต็นท์ของอุทยานแห่งชาติ และโรงแรม มาท่องเที่ยวกับกลุ่มเพื่อนมากที่สุด รองลงมา ได้แก่ ที่มาครอบครัว มีจำนวนสมาชิกที่มาเที่ยวด้วยกันประมาณ 1-5 คน

กิจกรรมนันทนาการที่ทำระหว่างมาเที่ยวอุทยานแห่งชาติ ส่วนใหญ่จะเป็นการเล่นชมธรรมชาติ รองลงมา ได้แก่ พักผ่อนรับประทานอาหาร เล่นน้ำตก ล่องเรือ/ล่องแก่ง ส่องสัตว์ ดูนก เป็นต้น นักท่องเที่ยวส่วนใหญ่ระบุว่าจะกลับมาเที่ยวอุทยานแห่งชาตินี้อีก โดยให้เหตุผลว่า สวยงาม ชอบธรรมชาติ มีความสนุกสนาน แหล่งดึงดูดและประทับใจที่มาอุทยานแห่งชาติแห่งนี้ อันดับหนึ่ง คือ ธรรมชาติ/อากาศ/ทิวทัศน์ รองลงมา ได้แก่ น้ำตก ล่องแก่ง/ผจญภัย ผาหินและการส่องสัตว์

ความพึงพอใจต่อการให้บริการของอุทยานแห่งชาติของนักท่องเที่ยว สรุปได้ดังนี้

1. การเข้าถึงอุทยาน สภาพเส้นทาง ระยะทางการเข้าถึงจากตัวจังหวัดถึงอุทยานฯส่วนใหญ่
ตอบว่า พอใจ
2. การบริการข้อมูล การประชาสัมพันธ์ รายละเอียดการเดินทางและอื่น ๆ ละเอียดชัดเจน
เข้าใจง่าย สามารถเดินทางไปถึงแม้จะไม่เคยไปมาก่อนส่วนใหญ่ ตอบว่าพอใจ
3. การบริการข้อมูลภายในอุทยานฯละเอียดชัดเจนเข้าใจง่าย สามารถเดินทางไปถึงแม้จะไม่เคยไปมาก่อนส่วนใหญ่ ตอบว่า พอใจ
4. ป้ายอธิบายความหมายและป้ายสัญลักษณ์ สวยงามกลมกลืนกับธรรมชาติ เห็นได้ชัดเจน
เข้าใจง่ายส่วนใหญ่ ตอบว่า พอใจ
5. ที่จอดรถยนต์ สะดวกสบาย กว้างขวาง ความพอเพียงส่วนใหญ่ ตอบว่า พอใจ
6. ศูนย์บริการนักท่องเที่ยว สวยงามกลมกลืนธรรมชาติ ขนาด การตกแต่งภายใน ส่วนใหญ่
ตอบว่า พอใจ
7. ทางเดินเท้า/เส้นทางเดินป่า มีป้ายบอกเห็นได้ชัดเจน เข้าใจง่าย กลมกลืนกับธรรมชาติ
สามารถเดินได้สะดวกปลอดภัยส่วนใหญ่ ตอบว่า พอใจ
8. อาหาร รสชาติ ราคา คุณภาพ ความสะอาดส่วนใหญ่ ตอบว่า พอใจ
9. ห้องน้ำ-ห้องสุขา ความพอเพียง ความสะอาด ความกลมกลืนกับธรรมชาติ ส่วนใหญ่ ตอบว่า
พอใจ
10. ความสะอาดของสถานที่/ถังขยะ ความสะอาด จำนวนของถังขยะ การจัดวางกลมกลืนกับ
ธรรมชาติส่วนใหญ่ ตอบว่า พอใจ
11. ความปลอดภัยในชีวิตและทรัพย์สินในการมาท่องเที่ยว ส่วนใหญ่ ตอบว่าพอใจ
12. บ้านพัก ความสะอาดและความสวยงาม การตกแต่งกลมกลืนกับธรรมชาติ การตกแต่งเสริม
เพื่อความสวยงาม ความสะดวกในการจองบ้านพักส่วนใหญ่ ตอบว่า พอใจ

13. การบริการของเจ้าหน้าที่ การมีมนุษยสัมพันธ์ การบริการด้านข้อมูล รายละเอียดเกี่ยวกับแหล่งท่องเที่ยวที่พิกและอื่น ๆ ความสุภาพอ่อนน้อม และความเต็มใจในการให้บริการส่วนใหญ่ ตอบว่า พอใจ

14. ร้านขายของที่ระลึก การบริการ ราคา ความสวยงามของที่ระลึก การใช้วัสดุในการผลิตเหมาะสมสอดคล้องกับสภาพท้องถิ่นส่วนใหญ่ ตอบว่า พอใจ

15. กิจกรรมนันทนาการ เหมาะสมกับสถานที่ สนุกสนาน ปลอดภัยส่วนใหญ่ ตอบว่า พอใจมาก

16. ความสวยงามของธรรมชาติ ความสวยงามของแหล่งท่องเที่ยวส่วนใหญ่ ตอบว่า พอใจมาก

ข้อมูล จากแบบสอบถามราษฎร และหน่วยงานราชการอื่น ๆ ของอุทยานแห่งชาติเขาใหญ่กลุ่มตัวอย่างที่ศึกษาเป็นเพศชายมากกว่าเพศหญิง มีอายุต่ำกว่า 21 ปี สถานภาพเป็นโสด เดินทางมาจากจังหวัดนครราชสีมามากที่สุด รองลงมา ได้แก่ จังหวัดปราจีน นครนายก กรุงเทพฯ สระแก้วและสระบุรี จบการศึกษาระดับมัธยมศึกษาตอนปลาย /ประกาศนียบัตรวิชาชีพ อาชีพหลัก รับจ้างทั่วไป รองลงมา ได้แก่ พนักงานเอกชน มีรายได้ระหว่าง 4,001-8,000 บาทต่อเดือน ระยะทางจากจุดเริ่มต้นเดินทางถึงอุทยานแห่งชาติต่ำสุดคือ 1 กิโลเมตร ระยะเดินทางของกลุ่มสูงสุด 45 กิโลเมตร และระยะเดินทางโดยเฉลี่ย คือ 23.01 กิโลเมตร

ส่วนใหญ่เคยได้รับการจ้างงานให้ปฏิบัติงานในอุทยานแห่งชาติ วัตถุประสงค์ของการมาท่องเที่ยวอุทยานแห่งชาติ เพื่อท่องเที่ยว/พักผ่อนหย่อนใจมากที่สุด รองลงมาได้แก่ ศึกษาธรรมชาติ ส่วนใหญ่เคยมาเที่ยวที่นี่แล้ว ลักษณะการมาเที่ยวเป็นการมาเที่ยวแบบมาเช้า เย็นกลับมากที่สุด รองลงมาได้แก่ เดินที่นำมาเอง และเช่าเต็นท์ของอุทยานแห่งชาติ ส่วนใหญ่ท่องเที่ยวมากับเพื่อน รองลงมาได้แก่ มากับครอบครัว มีจำนวนสมาชิกในกลุ่มประมาณ 1-5 คน

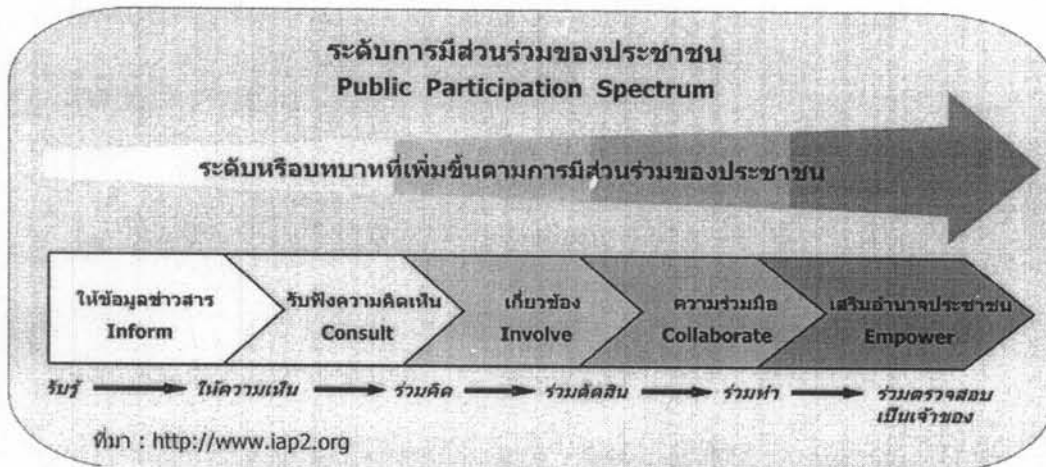
กิจกรรมนันทนาการที่ทำระหว่างมาเที่ยวอุทยานแห่งชาติ ส่วนใหญ่คือการเดินเล่นชมธรรมชาติ รองลงมา ได้แก่ เล่นน้ำตก พักผ่อนรับประทานอาหาร ศึกษาระบบนิเวศของป่า ล่องเรือ/ล่องแก่ง และล่องสัตว์ ส่วนใหญ่จะระบุว่าจะกลับมาเที่ยวอุทยานแห่งชาติอีก โดยให้เหตุผลว่า ชอบธรรมชาติ ใกล้เคียงบ้าน สวยงาม อากาศดี และความสนุก แหล่งดึงดูดและประทับใจที่มาอุทยานแห่งชาติแห่งนี้ มากที่สุดคือ น้ำตก รองลงมาได้แก่ ธรรมชาติ/ทิวทัศน์ ล่องแก่ง/พายเรือ ล่องสัตว์ /ตุง

การเดินทางและค่าใช้จ่ายในการท่องเที่ยว พาหนะที่ใช้ในการเดินทาง ส่วนใหญ่ใช้รถยนต์ส่วนตัวเป็นพาหนะในการเดินทางมาอุทยานแห่งชาติ รองลงมา ได้แก่ จักรยานยนต์ ค่าใช้จ่ายในการเที่ยวอุทยานแห่งชาติ ค่าอาหารและเครื่องดื่ม ส่วนใหญ่ใช้เงินน้อยกว่า 200 บาท/คน/วัน ค่าที่พักใช้จ่ายเป็นเงินน้อยกว่า 100 บาท/คน/วัน ค่าพาหนะ น้อยกว่า 100 บาท/คน/วัน ค่าใช้จ่ายอื่นๆ เช่น ฟीलัม ของที่ระลึก และอื่นๆ เป็นเงินน้อยกว่า 100 บาท/คน/วัน ความคิดเห็นเกี่ยวกับอัตราค่าธรรมเนียมผ่านประตูอัตราค่าที่พัก มีความเห็นว่าอัตราค่าธรรมเนียมผ่านประตู และค่าที่พักมีความเหมาะสมแล้ว

ความพึงพอใจต่อการให้บริการของอุทยานแห่งชาติของของราษฎร องค์การบริหารส่วนตำบล และส่วนราชการอื่น ๆ

1. การเข้าถึงอุทยาน สภาพเส้นทาง ระยะทางการเข้าถึงจากตัวจังหวัดถึงอุทยานฯ ส่วนใหญ่
ตอบว่า พอใจ
2. การบริการข้อมูล การประชาสัมพันธ์ รายละเอียดการเดินทางและอื่น ๆ ละเอียดชัดเจน
เข้าใจง่าย สามารถเดินทางไปถึงแม้จะไม่เคยไปมาก่อน ส่วนใหญ่ ตอบว่า พอใจ
3. การบริการข้อมูลภายในอุทยานฯ ละเอียดชัดเจน เข้าใจง่าย สามารถเดินทางไปถึงแม้จะไม่เคย
ไปมาก่อน ส่วนใหญ่ ตอบว่า พอใจ
4. ป้ายอธิบายความหมายและป้ายสัญลักษณ์ สวยงามกลมกลืนกับธรรมชาติ เห็นได้ชัดเจน
เข้าใจง่ายส่วนใหญ่ ตอบว่า พอใจ
5. ที่จอดรถยนต์ สะดวกสบาย กว้างขวาง ความพอเพียงส่วนใหญ่ ตอบว่า พอใจ
6. ศูนย์บริการนักท่องเที่ยว สวยงามกลมกลืนธรรมชาติ ขนาด และการตกแต่งภายใน ส่วนใหญ่
ตอบว่า พอใจ
7. ทางเดินเท้า/เส้นทางเดินป่า มีป้ายบอกเห็นได้ชัดเจน เข้าใจง่าย กลมกลืนกับธรรมชาติ
สามารถเดินได้สะดวกปลอดภัยส่วนใหญ่ ตอบว่า พอใจ
8. อาหาร รสชาติ ราคา คุณภาพ ความสะอาดส่วนใหญ่ ตอบว่า พอใจ
9. ห้องน้ำ-ห้องสุขา ความพอเพียง ความสะอาด ความกลมกลืนกับธรรมชาติส่วนใหญ่ ตอบว่า
พอใจ
10. ความสะอาดของสถานที่/ถังขยะ ความสะอาด จำนวนของถังขยะ การจัดวางกลมกลืนกับ
ธรรมชาติส่วนใหญ่ ตอบว่า พอใจ
11. ความปลอดภัยในชีวิต และทรัพย์สินในการมาท่องเที่ยว ส่วนใหญ่ ตอบว่า พอใจ
12. บ้านพัก ความสะอาดและความสวยงาม การตกแต่งกลมกลืนกับธรรมชาติ การตกแต่งเสริม
เพื่อความสวยงาม ความสะดวกในการจองบ้านพักส่วนใหญ่ ตอบว่า พอใจ
13. การบริการของเจ้าหน้าที่ การมีมนุษยสัมพันธ์ การบริการด้านข้อมูล รายละเอียดเกี่ยวกับ
แหล่งท่องเที่ยวที่พักและอื่น ๆ ความสุภาพอ่อนน้อม และความเต็มใจในการให้บริการส่วนใหญ่ ตอบว่า
พอใจ
14. ร้านขายของที่ระลึก การบริการ ราคา ความสวยงามของที่ระลึก การใช้วัสดุในการผลิต
เหมาะสมสอดคล้องกับสภาพท้องถิ่น ส่วนใหญ่ ตอบว่า พอใจ
15. กิจกรรมนันทนาการ เหมาะสมกับสถานที่ สนุกสนาน ปลอดภัยส่วนใหญ่ ตอบว่า พอใจ
16. ความสวยงามของธรรมชาติ ความสวยงามของแหล่งท่องเที่ยว ส่วนใหญ่ ตอบว่า พอใจมาก

5.2 ระดับการมีส่วนร่วมของภาครัฐและเอกชนในภาคตะวันออกเฉียงเหนือ ที่มีต่อการส่งเสริมการท่องเที่ยวในพื้นที่ป่าอนุรักษ์



คณะทำงานได้ประสานขอความร่วมมือไปยังอุทยานแห่งชาติในพื้นที่ศึกษา และขอความร่วมมือ จากองค์การบริหารส่วนตำบล มาร่วมสนทนา เพื่อให้ทราบถึงการมีส่วนร่วมของประชาชนในพื้นที่ต่อการท่องเที่ยวในเขตอุทยานแห่งชาติ ผู้ร่วมสนทนาในครั้งนี้ ประกอบด้วย ข้าราชการจากองค์การบริหารส่วนตำบล ผู้นำชุมชน และตัวแทนประชาชนในพื้นที่ หลังจากประสานงานพื้นที่เรียบร้อยแล้ว คณะทำงานจึงได้จัดกระบวนการสนทนากลุ่มขึ้น รวมจัดสนทนากลุ่มทั้งหมด 5 ครั้ง มีจำนวนผู้เข้าร่วมสนทนากลุ่มทั้งสิ้น 123 คน ตามประเด็นการสนทนาต่อไปนี้

1. ท่านได้ใช้ประโยชน์จากอุทยานแห่งชาตินี้อย่างไรบ้าง
 2. การมีอุทยานแห่งชาติแห่งนี้ เป็นสถานที่ท่องเที่ยวในจังหวัด / ในพื้นที่ของท่านมีผลกระทบต่อท่านหรือไม่ อย่างไรบ้าง
 3. ท่านต้องการให้อุทยานแห่งชาติแห่งนี้มีการพัฒนา / ปรับปรุงอย่างไรบ้าง
 4. ท่านจะมีส่วนร่วมในการพัฒนา / ปรับปรุงอุทยานแห่งชาตินี้ได้อย่างไร
- จากการศึกษาสรุปได้ดังนี้

5.2.1 ท่านได้ใช้ประโยชน์จากอุทยานแห่งชาตินี้อย่างไรบ้าง

อุทยานแห่งชาติตาชมน อ.เมือง จ.ชัยภูมิ

1.1 ชาวบ้านสามารถเก็บหาของป่าเพื่อการบริโภค ชาวบ้านสามารถเข้าไปเก็บหาของป่าได้ตลอดช่วงฤดูฝน จากเดือนสิงหาคม ถึงเดือนกันยายน โดยทางอุทยานจะประกาศห้ามเก็บหาของป่าในช่วงดังกล่าวอาทิตย์ละ 2 วัน คือ วันพฤหัสบดี และวันศุกร์ ทั้งนี้เพราะเขตอุทยานอยู่ติดกับถนนใหญ่ จึงมักมีคนภายนอกพื้นที่นิยมมาเก็บหาของป่า ทำให้สภาพป่าเสื่อมโทรม ทางอุทยานฯ ต้องมีการประกาศห้าม นอกจากนี้ชาวบ้านยังสามารถเก็บหาไม้ฟืน ซึ่งเป็นไม้แห้งมาใช้ประโยชน์ภายในครัวเรือนได้

1.2 เป็นแหล่งค้าขายเพื่อสร้างรายได้ให้กับครอบครัว โดยชาวบ้านบ้านชีรองเหนือ หมู่ 4 บ้านใหม่ผาเอียง หมู่ 12 ได้เข้าไปค้าขายเพื่อสร้างรายได้ตลอดปี โดยเฉพาะช่วงเทศกาลสงกรานต์ ปีใหม่

และช่วงวันหยุดสุดสัปดาห์ นักท่องเที่ยวจะมาเที่ยวกันค่อนข้างมาก และบ้านค่าน้อย หมู่ 5 ได้มีการจัดตั้งตลาดชุมชนเพื่อขายและรองรับผลิตผลทางการเกษตรของชุมชน ตลอดทั้งปี

1.3 เป็นแหล่งท่องเที่ยวให้กับคนในพื้นที่ ทั้ง 12 หมู่บ้านในตำบลห้วยต้อน และจากจังหวัดอื่น ๆ

อุทยานแห่งชาติภูเวียง การใช้ประโยชน์ในพื้นที่อุทยาน แบ่งเป็น 2 ช่วงคือ

1.ก่อนการประกาศเป็นอุทยานแห่งชาติ

- ถนนหนทางเป็นทางลัดทางเบี่ยง เป็นถนนลูกรัง ใช้จักรยาน
- ไม่มีสาธารณูปโภค เช่น ไฟฟ้า น้ำประปา ยังคงใช้น้ำบาดาล
- เกือบเห็ด หน่อไม้เอามาขายและเก็บไว้กินขาย ทำไร่ (ปลูกมัน) ทำนาบนภูเขา
- มีการตัดไม้ หาฟืน ลำสัตว์มาก
- นายพรานเป็นผู้บุกเบิกหมู่บ้าน
- มีการสำรวจแร่ยูเรเนียม และพบซากฟอสซิล ในปี พ.ศ. 2519

2.หลังการประกาศเป็นอุทยานแห่งชาติ

- ถนนหนทางดีขึ้นกว่าสมัยก่อน แต่ก็ยังไม่ดีมากนัก
- ทางไปไร่นาสะดวกมากขึ้น
- การสัญจรสะดวกสบายขึ้น
- มีสาธารณูปโภค เช่น ไฟฟ้า ประปา ซึ่งอุทยานตั้งประมาณปี 2535 มีไฟฟ้าปี 2539
- ยังคงมีการเก็บเห็ด หน่อไม้ เอาไว้กิน ไม่มีสามารถหาฟืน ตัดไม้ได้
- มีการลักลอบล่าสัตว์บ้าง แต่ไม่มาก โดยชาวบ้านในพื้นที่
- มีการลักลอบตัดไม้ เพื่อสร้างบ้าน แต่ไม่มากเหมือนแต่ก่อน
- มีองค์กรต่าง ๆ มาพัฒนาชุมชนมากมาย เช่น องค์กรพัฒนาชุมชน องค์กรพัฒนาอาชีพ
- ชาวบ้านในพื้นที่มีงานทำมากขึ้น หลากหลายมากขึ้น เช่น การแกะสลักจากกะลามะพร้าว ทำพรมเช็ดเท้า ดอกไม้ประดิษฐ์จากรังไหม ทอผ้าสีธรรมชาติมีความแตกต่างจากแต่ก่อน ในเรื่องของลวดลาย เช่น เพิ่มลายเป็นลายไดโนเสาร์ ช้าง
- มีคนรู้จักพื้นที่ภูเวียงมากขึ้น เนื่องจากมีชื่อเสียงมาจากการที่ตั้งเป็นอุทยานแห่งชาติ
- มีการย้ายเข้ามาในพื้นที่ของคนจากตัวจังหวัด
- ทำให้มีอาชีพขายของ
- ราคาที่ดินมีมูลค่าเพิ่มมากขึ้น

อุทยานแห่งชาติภูเรือ

1.ก่อนประกาศเป็นอุทยานแห่งชาติ

- หาหน่อไม้ หาของป่า กบภูเขา
- มีการล่าสัตว์ป่า เช่น เสือ กวาง เก้ง หมูป่า
- การเดินทางสัญจรไม่สะดวก

- นำสัตว์เลี้ยงเข้ามาเลี้ยงในพื้นที่อุทยาน ซึ่งการนำสัตว์เลี้ยงเข้ามาเลี้ยงเป็นการป้องกันไฟป่าได้
- พื้นที่ทำกินสามารถทำกินได้ แต่ห้ามบุกรุกพื้นที่เพิ่ม
- มีการตัดไม้เพื่อไปสร้างบ้าน

2. หลังการเป็นอุทยานแห่งชาติ

- เก็บเห็ดได้ แต่ห้ามตัดไม้

อุทยานแห่งชาติเขาใหญ่

1. ท่านได้ใช้ประโยชน์จากอุทยานแห่งชาตินี้อย่างไรบ้าง การใช้ประโยชน์ในพื้นที่อุทยาน แบ่งเป็น 2 ช่วง

1. ก่อนประกาศเป็นอุทยานแห่งชาติ

- หาของป่า หน่อไม้ การล่าสัตว์ป่า เช่น เสือ กวาง เก้ง หมูป่า
- การเดินทางสัญจรไม่สะดวก
- นำสัตว์เลี้ยงเข้ามาเลี้ยงในพื้นที่อุทยาน ซึ่งการนำสัตว์เลี้ยงเข้ามาเลี้ยงเป็นการป้องกันไฟป่า

ได้

- พื้นที่ทำกินสามารถทำกินได้ แต่ห้ามบุกรุกพื้นที่เพิ่ม
- มีการตัดไม้เพื่อไปสร้างบ้าน

2. หลังการประกาศเป็นอุทยานแห่งชาติ

- ห้ามชาวบ้านเข้าไปหาของป่า ล่าสัตว์ เลี้ยงสัตว์ ในเขตอุทยาน

5.2.2 การมีอุทยานแห่งชาติแห่งนี้ เป็นสถานที่ท่องเที่ยวในจังหวัด / ในพื้นที่ของท่านมีผลกระทบต่อท่านหรือไม่อย่างไรบ้าง

อุทยานแห่งชาติตาดีนา

ผลกระทบด้านบวก

1. สร้างรายได้ให้กับคนในพื้นที่ โดยเฉพาะ ชาวบ้านช็องเหนือ บ้านใหม่ผาเอียง ได้เข้าไปค้าขายเพื่อสร้างรายได้ตลอดปี และที่บ้านค้ำน้อย ได้มีการตั้งตลาดชุมชนเพื่อขายและรองรับผลผลิตทางการเกษตรของชุมชน
2. สร้างรายได้ให้กับองค์การบริหารส่วนตำบลห้วยต้อน โดยได้รับส่วนแบ่งรายได้ร้อยละ 5 จากอุทยานเพื่อใช้เป็นงบประมาณในการพัฒนา
3. เป็นแหล่งท่องเที่ยวสำหรับคนในพื้นที่ เพราะน้ำตกผาเอียงยังไม่เป็นที่รู้จักของนักท่องเที่ยวมากนัก ประกอบกับความไม่สะดวกในเรื่องการคมนาคม จึงทำให้มีนักท่องเที่ยวจากภายนอกเข้าไปเที่ยวชมจำนวนไม่มากเมื่อเทียบกับน้ำตกตาดฟ้า และตาดโตน
4. สามารถใช้ประโยชน์จากเขตอุทยานในการเลี้ยงสัตว์ โดยที่ทางอุทยานไม่ได้ประกาศห้าม

ผลกระทบด้านลบ

1. ทำให้การดำรงชีวิตในเรื่องการทำมาหากิน ในอดีตประชาชนสามารถล่าสัตว์ได้โดยเสรี ทั้งเพื่อการบริโภค และการจำหน่าย ไม่ว่าจะเป็นสัตว์ป่า ของป่า เช่น บ้าง กระรอก กระแต ไก่ป่า เต่า แล่น

กล่าวคือสัตว์ทุกชนิดสามารถล่าได้ทุกฤดูกาล แต่หลังจากปี พ.ศ. 2523 ทางอุทยานได้ประกาศเขตก็ห้ามการล่าสัตว์ในเขตอุทยาน ส่งผลให้ชาวบ้านไม่สามารถล่าสัตว์ป่าได้อีก

2. ชาวบ้านในพื้นที่เกิดความรู้สึกว่า สูญเสียที่ดินทำกินเนื่องจากทางอุทยาน ประกาศเขตอุทยานทับซ้อนที่ดินทำกินของชาวบ้าน ชาวบ้านที่เดือดร้อนในตำบลห้วยต้อน ได้แก่ หมู่ 1, 4, 5, 7, 8, 9, 10 และ 12 ด้านเอกสารสิทธิ์ที่มีก็ไม่สามารถใช้ในการจำนองได้

3. เกิดปัญหาการมั่วสุมของกลุ่มวัยรุ่น ตามแหล่งท่องเที่ยว บางครั้งเมื่อเมาสุรา ก็มีปัญหทะเลาะวิวาท

อุทยานแห่งชาติเขาพระวิหาร

ข้อดี

-เป็นแหล่งอาหาร เก็บของป่าบริโภคและจำหน่าย เช่น หน่อไม้ เห็ด พืชผัก ซึ่งสามารถเข้าไปหาของป่าได้ตลอดทั้งปี

-มีรายได้เพิ่มขึ้น โดยการขายอาหาร เครื่องประดับ ของที่ระลึก เครื่องจักสานให้แก่นักท่องเที่ยวที่เข้ามาเที่ยวอุทยานแห่งชาติ

-เป็นจุดจำหน่ายสินค้าหนึ่งตำบล หนึ่งผลิตภัณฑ์ (OTOP) ของชาวบ้าน โดยทางอุทยานแห่งชาติได้สร้างอาคารจำหน่าย สินค้าให้

-เป็นแหล่งท่องเที่ยวพักผ่อน คลายเครียดของคนในพื้นที่

-เป็นพื้นที่เลี้ยงสัตว์ โดยเจ้าหน้าที่อุทยานได้กั้นพื้นที่บางส่วนให้ชาวบ้านสามารถนำสัตว์เลี้ยง (วัว ควาย) เข้ามาเลี้ยงได้

-เป็นแหล่งสมุนไพร ชาวบ้านสามารถเข้ามาหาสมุนไพรเพื่อนำไปใช้ในการรักษาโรค ซึ่งสมุนไพรมีความหลากหลาย

-เป็นแหล่งต้นน้ำลำธาร ชาวบ้านสามารถนำน้ำที่ไหลมาจากเขตอุทยานเข้าสู่ชุมชนใน การทำการเกษตร ทำไร่ ทำนา และทำเป็นน้ำประปาในหมู่บ้าน

-เป็นแหล่งความรู้ของชาวบ้าน คือ หลังจากที่มีการประกาศพื้นที่เป็นพื้นที่อุทยานแห่งชาติ เจ้าหน้าที่อุทยานก็ให้ความรู้เกี่ยวกับการอนุรักษ์ป่า รักษาพันธุ์ไม้ที่หายาก ส่งผลให้ชาวบ้านมีความรู้ในการอนุรักษ์ป่าไม้และรู้จักพันธุ์ไม้ที่หายาก เช่น กล้วยไม้ป่า เป็นต้น

ข้อเสีย

-พื้นที่ทำกินมีปัญหา ไม่มีเอกสารสิทธิ์ คือ หลังจากที่มีการประกาศเป็นเขตอุทยานแห่งชาติ พื้นที่บางส่วนของชาวบ้านที่เคยทำกินมาตั้งแต่ก่อนทับซ้อนกับพื้นที่เขตอุทยานแห่งชาติทำให้ชาวบ้านไม่สามารถทำประโยชน์ในพื้นที่ของตนได้อย่างเต็มที่ เช่น ขุดบ่อน้ำในพื้นที่ของตน ปลุกต้นไม้ได้แต่ห้ามตัด

-ชาวบ้านไม่สามารถล่าสัตว์ป่ามาเป็นอาหารได้

-ชาวบ้านไม่สามารถตัดไม้ในเขตพื้นที่อุทยานมาใช้ประโยชน์ได้

-มีขยะเพิ่มมากขึ้น เช่น เศษพลาสติก เศษแก้ว เป็นต้น ทั้งนี้เนื่องจากปริมาณนักท่องเที่ยวที่เข้ามาจำนวนมากแต่สถานที่ทิ้งขยะมีจำนวนไม่เพียงพอ

-พื้นที่ที่มีความทับซ้อนของการพัฒนา คือ เป็นทั้งเขตของอุทยานแห่งชาติและเขตองค์การบริหารส่วนตำบล หาก อบต.จะพัฒนาพื้นที่ทางอุทยานแห่งชาติก็ไม่อนุญาต เช่น การจะสร้างตลาดแบบถาวรที่เป็นอาคารก็ไม่สามารถสร้างได้ สามารถทำได้แค่เพียงชั่วคราวเท่านั้น หรือ การจะปรับปรุงถนนเข้าสู่พื้นที่ของชาวบ้านที่อยู่ในเขตอุทยานแห่งชาติก็ไม่สามารถทำได้

-ไม่สามารถสร้างเขื่อนเก็บน้ำบริเวณห้วยวัดภูลำตวนได้ ทั้งนี้เนื่องจากพื้นที่ในการสร้างเขื่อนอยู่ในเขตอุทยานแห่งชาติ ซึ่งถ้าหากสร้างเขื่อนได้นั้นชาวบ้านมองว่าจะมีประโยชน์ต่อชาวบ้านในหลายพื้นที่มาก

อุทยานแห่งชาติภูเรือ

ข้อดี

- ป่าไม้คงสภาพอุดมสมบูรณ์
- มีนักท่องเที่ยว ทำให้เกิดการค้ำขาย
- ถนนหนทางดีขึ้น

ข้อเสีย

- เรื่องที่ทำกินที่ทับซ้อนกับพื้นที่อุทยาน ของชาวบ้าน
- ชาวบ้านโดนจับกุมเนื่องจากบุกรุกพื้นที่ป่า เป็นปัญหาสำคัญ
- การหาลักลอบกล้วยไม้ป่า
- การลักลอบล่าสัตว์ป่า

อุทยานแห่งชาติเขาใหญ่

ข้อดี

- ป่าไม้คงสภาพอุดมสมบูรณ์ เป็นแหล่งต้นน้ำลำธาร
- มีนักท่องเที่ยวมากขึ้น โดยเฉพาะอย่างยิ่งเมื่ออุทยานแห่งชาติเขาใหญ่ ได้รับการประกาศให้เป็นมรดกโลก
- การคมนาคม ถนนหนทางดีขึ้น
- เกิดการสร้างงาน สร้างรายได้ ให้กับคนในพื้นที่ เช่น เกิดกิจการที่พัก โรงแรม รีสอร์ทขึ้นมากมาย ประชาชนในท้องถิ่นมีรายได้ มีงานทำ

5.2.3 ท่านจะมีส่วนร่วมในการพัฒนา / ปรับปรุงอุทยานแห่งชาตินี้ได้อย่างไร

อุทยานแห่งชาติตาโตน อ.เมือง จ.ชัยภูมิ

- ในส่วนของผู้นำชุมชน มีความพร้อมเพียงที่จะให้ความร่วมมือกับทางอุทยานในทุก ๆ เรื่องที่เกี่ยวข้องกับการพัฒนาแหล่งท่องเที่ยว โดยเฉพาะด้านการประชาสัมพันธ์ข้อมูลข่าวสารของทางอุทยาน

- ด้านประชาชนในพื้นที่ ก็ได้ให้ความร่วมมือในการปฏิบัติตามกฎ ระเบียบของทางอุทยานและมีส่วนร่วมในกิจกรรมต่าง ๆ เช่น การจัดอบรมการอนุรักษ์ธรรมชาติ เข้าร่วมโดยกลุ่มเยาวชน และผู้นำชุมชน มีการจัดเวรยามเพื่อดูแลความปลอดภัยในวันหยุด เสาร์ – อาทิตย์ และช่วงเทศกาล

อุทยานแห่งชาติภูเวียง

การมีส่วนร่วมของประชาชนในการบริหารจัดการอุทยาน ส่วนใหญ่ไม่ค่อยได้เข้าไปมีส่วนร่วมในการบริหารจัดการในเขตอุทยาน แต่มีบางส่วนที่ได้ทำงานภายในอุทยาน โดยทำงานเป็นเจ้าหน้าที่ประจำอุทยาน เป็นคนงาน และมีชาวบ้านบางส่วนเข้ามารับจ้างปลูกป่าที่เคยเป็นที่ที่โดนแผ้วถาง เพื่อเป็นการฟื้นฟูป่าในเขต

การช่วยเหลืออุทยานในการดูแลรักษาป่า

- ช่วยเป็นหูเป็นตาในการช่วยเหลือดูแลเรื่องการตัดไม้ทำลายป่า
- กลุ่มผู้นำ ผู้ใหญ่บ้านช่วยประกาศห้ามในเรื่องการตัดไม้ทำลายป่า

อุทยานแห่งชาติภูเรือ

การมีส่วนร่วมในการจัดการอุทยาน

- ชาวบ้านมีการมอบปิ่นลำสัตว์ให้กับเจ้าหน้าที่อุทยาน
- คนในพื้นที่ทำงานในอุทยาน มีอาชีพ
- ชาวบ้านทำหน้าที่เป็นประชาสัมพันธ์ให้กับคนนอกพื้นที่
- ให้ความร่วมมือกับอุทยาน
- ปลูกต้นไม้เพิ่มในช่วงวันสำคัญ

อุทยานแห่งชาติเขาพระวิหาร

- ช่วยกันปลูกป่าที่เสื่อมโทรมและช่วยกันอนุรักษ์ป่าไม้
- ช่วยกันสอดส่อง ดูแล รักษา แหล่งท่องเที่ยว
- เข้าร่วมกิจกรรมกับอุทยานแห่งชาติทุกครั้งหากเจ้าหน้าที่อุทยานขอความร่วมมือ

อุทยานแห่งชาติเขาใหญ่

- ทำหน้าที่เป็นประชาสัมพันธ์ให้กับคนนอกพื้นที่
- ให้ความร่วมมือกับอุทยาน เช่นการปลูกต้นไม้เพิ่มในช่วงวันสำคัญ การปฏิบัติตามกฎระเบียบของทางอุทยาน

5.2.4 ท่านต้องการให้อุทยานแห่งชาติแห่งนี้มีการพัฒนา / ปรับปรุงอย่างไรบ้าง

อุทยานแห่งชาติตาตโตน อ.เมือง จ.ชัยภูมิ

1. พัฒนาแหล่งท่องเที่ยวให้มีศักยภาพมากขึ้นเทียบเท่าน้ำตกตาดโตน ทั้งด้านความสวยงาม ความสะดวกในการเข้าถึง และมีการประชาสัมพันธ์ให้บุคคลภายนอกรู้จักแหล่งท่องเที่ยวให้มากขึ้น เพื่อเป็นการรองรับนักท่องเที่ยวทั้งภายในและภายนอกพื้นที่
2. ต้องการให้ทางอุทยาน จัดเจ้าหน้าที่เวรยามเพื่อดูแลเรื่องความปลอดภัยแก่นักท่องเที่ยว และป้องกันการมั่วสุมและการทะเลาะวิวาทของกลุ่มวัยรุ่น
3. มีการส่งเสริมทางการเกษตรควบคู่กับการพัฒนาแหล่งท่องเที่ยว เช่น ส่งเสริมการปลูกไม้ผล ส่งเสริมการปลูกยางพารา ยูคาลิปตัส เพื่อให้คนในชุมชนมีรายได้จากการขายผลผลิต

4. ต้องการให้ทางอุทยาน ปรับแนวเขตอุทยานออกไปให้พ้นจากแนวที่ดินทำกินของชาวบ้าน

อุทยานแห่งชาติภูเวียง

ในอนาคตชาวบ้านต้องการให้อุทยานเป็นอย่างไร

- ต้องการให้มีสัตว์ป่าเพิ่มขึ้น
- ต้องการให้มีอ่างเก็บน้ำขนาดใหญ่
- ต้องการให้อุทยานหาช่องทางในการสร้างรายได้ให้กับประชาชน
- พัฒนาพื้นที่ท่องเที่ยวด้วยการปลูกไม้ประดับไม้ดอกมากขึ้น เพื่อสร้างความสวยงามและ

ดึงดูดนักท่องเที่ยว

- ต้องการให้มีร้านอาหารในอุทยานเพิ่มขึ้น เพราะปัจจุบันมีน้อย และหากมีเพิ่มมากขึ้นก็ต้องมีระบบการรักษาความสะอาดไม่ทำลายธรรมชาติ
- ต้องการให้ขอต้นไม้ไปใช้ประโยชน์ในส่วนรวมได้ เช่น นำไปสร้างวัด สร้างศาลา
- ต้องการให้มีโรงงานอุตสาหกรรมคนจะได้มีงานทำไม่มาตัดไม้ทำลายป่า
- ต้องการให้มีการสร้างโดโนเสาร์ตัวใหญ่ๆ เอาไว้ตรงทางเข้าอุทยาน
- ให้เจ้าหน้าที่อุทยานได้เข้าไปมีส่วนร่วมในกิจกรรมของชาวบ้าน เช่น งานกีฬา 3 อำเภอ

อุทยานแห่งชาติภูเรือ

- มีการปลูกไม้ดอกไม้ประดับ ไม้เมืองหนาว เพื่อดึงดูดนักท่องเที่ยว
- ให้คงสภาพป่าไม้ไว้ มีการปลูกป่าไม้เพิ่ม
- แก้ปัญหาขยะ
- ไม่อยากให้สร้างห้องน้ำ ในเขตป่าลึก
- มีสวนสัตว์
- ให้ปลูกดอกไม้บนยอดภูเรือที่เข้ากับสภาพแวดล้อมของภูเรือ
- ให้รัฐบาลออกโฉนดให้กับชาวบ้าน เนื่องจากชาวบ้านส่วนใหญ่มีแต่ นส3 ก
- ก่อนที่จะมีการทำอะไรทำนา ควรมีการประชุมชาวบ้านในการประชาสัมพันธ์เรื่องข้าวสาร
- ชาวบ้านในพื้นที่มีการปลูกไม้เมืองหนาว แต่ต้องใช้เงินลงทุนสูง
- ชาวบ้านมีปัญหาความขัดแย้งกับเจ้าหน้าที่อุทยาน ในเรื่องของที่ทำกิน
- มีการบุกรุกพื้นที่อุทยาน จากชาวบ้านบางกลุ่ม ทำให้เกิดปัญหาความขัดแย้ง
- ปรับอัตราค่าธรรมเนียมการเข้าชมอุทยาน เพราะปัจจุบันราคาค่อนข้างแพง

อุทยานแห่งชาติเขาพระวิหาร

- อุทยานแห่งชาติควรมีการจัดชุดรักษาความปลอดภัยแก่นักท่องเที่ยวที่เข้ามาในเขตอุทยานให้มากขึ้น ทั้งนี้เนื่องจากพื้นที่ของอุทยานแห่งชาติบางแห่งมีความไม่ปลอดภัย

- อุทยานแห่งชาติควรมีการจัดสร้างห้องสุขาเพิ่มขึ้นและสร้างใกล้ ๆ จุดท่องเที่ยว พร้อมทั้งเขียนป้ายบอกทิศทางเพื่อให้ ความสะดวกแก่นักท่องเที่ยว ซึ่งปัจจุบันจำนวนห้องสุขา มีจำนวน ไม่เพียงพอต่อนักท่องเที่ยวและตั้งอยู่ไกลจากจุดท่องเที่ยวมาก

-อุทยานแห่งชาติควรขยับแนวเขตของอุทยานห่างจากชุมชนประมาณ 1 กิโลเมตร เพื่อแก้ปัญหาการทับซ้อนพื้นที่ของชาวบ้าน

-อุทยานแห่งชาติและองค์การบริหารส่วนตำบลควรร่วมมือกันในการทำงาน

-สนับสนุนการปลูกยางพาราในเขตพื้นที่อุทยานแห่งชาติ โดยสนับสนุนเรื่องงบประมาณด้วย ซึ่งถ้ามีการปลูกยางพาราขึ้นก็จะช่วยลดการเผาป่า เนื่องจากชาวบ้านที่ปลูกยางพาราก็จะช่วยกันดูแล

-ควรมีการสร้างคลองส่งน้ำจากเขื่อนห้วยขนุนเข้าสู่พื้นที่การเกษตรของชาวบ้าน

-อุทยานแห่งชาติควรมีการสร้างบ้านพักให้กับนักท่องเที่ยวเพื่อให้นักท่องเที่ยวสามารถ ค้างคืนได้

-อุทยานแห่งชาติควรเพิ่มจำนวนถังขยะและจัดการขยะให้เป็นที่เป็นทาง

-อุทยานแห่งชาติควรจัดกิจกรรมการเดินสำรวจป่าโดยทำแนวทางเดินชมธรรมชาติในเขต พื้นที่อุทยานแบบเชื่อมโยงระหว่างสถานที่ท่องเที่ยวต่าง ๆ และสร้างบ้านพักระหว่างทางด้วย

-อุทยานแห่งชาติควรปรับปรุงถนนทางเข้าสู่อุทยานให้มีสภาพที่ดีขึ้น ซึ่งปัจจุบันถนนมีขนาดเล็ก ขรุขระ เป็นต้น

-อุทยานแห่งชาติควรจัดการสร้างสถานที่จอดรถสำหรับนักท่องเที่ยวที่มีแบบมุงหลังคา

-อุทยานแห่งชาติควรมีการจัดอบรมเยาวชนในพื้นที่เพื่อเป็นไกด์นำเที่ยวประจำตำบล เพื่อให้ข้อมูลแก่นักท่องเที่ยวได้

อุทยานแห่งชาติเขาใหญ่

การบริหารจัดการของเจ้าหน้าที่อุทยานในปัจจุบันดีอยู่แล้ว และไม่ควรมีการปรับปรุงใด ๆ ที่จะเป็นการทำลายสภาพแวดล้อมตามธรรมชาติให้เปลี่ยนไป

กล่าวโดยสรุปแล้วจะเห็นได้ว่า ประชาชนในละแวกพื้นที่อุทยานแห่งชาตินั้น ต่างมีส่วนร่วมในการส่งเสริมการท่องเที่ยวในทุกพื้นที่ มากที่สุดอยู่ในระดับของการใช้ประโยชน์จากพื้นที่อุทยาน การเกี่ยวข้องและการให้ความร่วมมือกับเจ้าหน้าที่ จากการสรุปผลการวิจัยข้างต้น สามารถสรุปได้ดังนี้

5.3 ศักยภาพของอุทยานด้านการท่องเที่ยวในเขตพื้นที่อุทยานแห่งชาติ ภาคตะวันออกเฉิยเหนือ

โดยภาพรวมแล้ว พื้นที่อุทยานแห่งชาติภาคตะวันออกเฉิยเหนือเป็นที่ ๆ มีศักยภาพด้านกายภาพสูง เป็นพื้นที่อุดมไปด้วย ทรัพยากรการท่องเที่ยว ต่างมีแหล่งท่องเที่ยวธรรมชาติที่สวยงามมากมาย เช่น ภูเขา ป่าไม้ น้ำตก มีแหล่งท่องเที่ยวทางด้านประวัติศาสตร์ ที่โดดเด่น

จากการสัมภาษณ์นักท่องเที่ยว พบว่า สิ่งที่นักท่องเที่ยวประทับใจ และให้ความสำคัญในการจัดลำดับต้น ๆ เมื่อมาเที่ยวที่อุทยานแห่งชาติคือ ความสวยงามของธรรมชาติ ความอุดมสมบูรณ์ของพื้นที่ อากาศที่บริสุทธิ์ แหล่งท่องเที่ยวอยู่ไม่ไกลมากนัก การคมนาคมสะดวก และค่าใช้จ่ายที่ไม่สูงจนเกินไป แต่หากจะมีการพัฒนาด้านการท่องเที่ยว เพื่อให้เป็นที่พึงพอใจแก่นักท่องเที่ยวแล้วนั้นควรคำนึงถึงปัจจัยต่าง ๆ ที่มีอิทธิพลต่อการตัดสินใจมาเที่ยวของนักท่องเที่ยว ดังต่อไปนี้

1. ความปลอดภัย (Security) ในการตัดสินใจเลือกจุดหมายการเดินทางการท่องเที่ยว นักท่องเที่ยวจะคำนึงถึงความปลอดภัยต่อชีวิตและทรัพย์สินเป็นประการสำคัญ มาตรการรักษาความ

ปลอดภัยจึงต้องมีประสิทธิภาพและทั่วถึงทุกแหล่งท่องเที่ยว สำหรับในพื้นที่อุทยานแห่งชาติ นักท่องเที่ยวไม่ค่อยกังวลใจในเรื่องนี้เท่าใดนัก

2. โครงสร้างพื้นฐาน (Infrastructures) เช่น ถนน สะพาน สนามบิน สถานีรถไฟ สถานีรถโดยสาร ท่าเรือ ไฟฟ้า น้ำ ประปา ระบบสื่อสารที่ทันสมัย เป็นต้น หากพื้นที่ใดยังมีข้อด้อยในเรื่องนี้จึงควรมีการปรับปรุงแก้ไขให้นักท่องเที่ยวได้รับความสะดวกสบายตลอดเวลาที่พำนักอยู่

3. สิ่งอำนวยความสะดวก (Facilities) ผู้ประกอบการเจ้าของสถานที่ หรือบริการ จะเป็นผู้จัดหาไว้บริการแก่นักท่องเที่ยว ซึ่งการมีสิ่งอำนวยความสะดวกต่าง ๆ สามารถใช้เป็นการกระตุ้นยอดขายสินค้าและบริการ ได้อีกทางหนึ่ง เช่น ที่พักมีเครื่องทำน้ำอุ่น เครื่องปรับอากาศ บริการรถรับส่ง ฯลฯ

4. การคมนาคม (Transportation) จะต้องสะดวก รวดเร็ว และปลอดภัย จึงควรมีการปรับปรุง ถนนหนทางให้เดินทางได้สะดวก ปลอดภัย

5. ที่พัก (Accommodation) ภายในอุทยานควรมีให้เลือก ในอัตราค่าที่พักที่เหมาะสมกับคุณภาพ สะอาดและมีบริการตามมาตรฐานสากล

6. ร้านอาหาร (Food and Beverage) นอกจากจะมีอาหารให้เลือกหลายชนิดแล้ว จะต้องถูกสุขลักษณะ มีบริการที่สุภาพ และมีการกำหนดราคาที่เหมาะสม

7. สินค้าของที่ระลึก (Souvenirs) มีการควบคุมคุณภาพ กำหนดราคา รวมทั้งการส่งเสริมการใช้วัสดุพื้นบ้าน การออกแบบสินค้าให้มีเอกลักษณ์ รวมทั้งการบรรจุหีบห่อที่สวยงาม

5.4 แนวทางในการพัฒนา การบริหารการจัดการด้านการท่องเที่ยว โดยการใช้ยุทธการท่องเที่ยวแบบบูรณาการ


ดังที่กล่าวมาแล้วว่า ศักยภาพของอุทยานด้านการท่องเที่ยวการท่องเที่ยวในเขตพื้นที่อุทยานแห่งชาติภาคตะวันออกเฉียงเหนือ ศักยภาพด้านการท่องเที่ยว และการบริการทางการท่องเที่ยว ยังคงมีอยู่ในระดับสูง มีโอกาสและปัจจัยเกื้อหนุนหลายอย่างที่ทำให้ การท่องเที่ยวในเขตอุทยานยังคงเติบโตไปได้ ดังนั้น จึงควรมีการส่งเสริมการจัดการท่องเที่ยวในเขตพื้นที่อุทยานอย่างเป็นรูปธรรม โดยไม่ขัดต่อระเบียบข้อบังคับของทางอุทยาน และเน้นการใช้ยุทธการท่องเที่ยวแบบบูรณาการ อันหมายถึงแผนพัฒนาการท่องเที่ยวอย่างยั่งยืน ซึ่งประกอบด้วย การอนุรักษ์ทรัพยากรธรรมชาติ การปรับปรุงและฟื้นฟูทรัพยากร ความหลากหลายในการจัดรูปแบบของการท่องเที่ยวในแต่ละพื้นที่ การได้รับความร่วมมือจากหน่วยงานภาครัฐ และภาคเอกชนที่เกี่ยวข้องเพื่อสร้างให้เกิดความเข้มแข็งในชุมชน การสร้างงาน และการเพิ่มรายได้แก่ผู้ประกอบการในพื้นที่ โดยใช้ทรัพยากรอันทรงคุณค่าอย่างชาญฉลาด สามารถรักษาเอกลักษณ์ของธรรมชาติและวัฒนธรรมไว้ได้นานที่สุด เกิดผลกระทบน้อยที่สุด และใช้ประโยชน์ได้ตลอดไป ได้แก่

1. การท่องเที่ยวเชิงนิเวศ เป็นการท่องเที่ยวในแหล่งธรรมชาติที่มีเอกลักษณ์เฉพาะถิ่น และแหล่งวัฒนธรรมที่เกี่ยวข้องเนื่องกับระบบนิเวศ โดยมีกระบวนการเรียนรู้ ร่วมกันของผู้ที่เกี่ยวข้อง ภายใต้การจัดการสิ่งแวดล้อมและการท่องเที่ยวอย่างมีส่วนร่วมของท้องถิ่น สามารถจัดกิจกรรมต่าง ๆ ภายในอุทยานแห่งชาติได้ เป็นต้นว่า การศึกษาระบบนิเวศ ศึกษาศึกษาธรรมชาติ ชมทิวทัศน์ ชมประวัติศาสตร์ ชม

พรรณไม้ ดูนก กิจกรรมเดินป่าระยะไกล เดินป่าศึกษาธรรมชาติ เทียวถ้ำ ธรณีวิทยา เทียน้ำตก และ
แคมป์ปิ้ง เป็นต้น

2. การท่องเที่ยวเชิงสุขภาพและกีฬา เป็นการท่องเที่ยวเพื่อบำบัดโรค หรือบำรุงสุขภาพกาย
หรือสุขภาพจิตของนักท่องเที่ยว ซึ่งอาจเป็นการรักษาโรค การฟื้นฟูสุขภาพ และการรักษาสุขภาพให้ดี
ขึ้น

3. การท่องเที่ยวเชิงศิลปวัฒนธรรม ท่องเที่ยวเพื่อการชมหรือสัมผัสศิลปวัฒนธรรมแขนงต่าง ๆ
ได้แก่ สถาปัตยกรรม จิตรกรรม ประติมากรรม ภาษา วรรณกรรม ทัศนกรรม นาฏศิลป์ ดนตรี
เทศกาล ประเพณี ตลอดจนมรดกทางประวัติศาสตร์ โบราณสถาน และศาสนสถาน เป็นต้น

 หอสมุดกลาง
มหาวิทยาลัยขอนแก่น

เอกสารอ้างอิง

บรรชัช สืบสังข์.2535.ปัจจัยที่มีต่อความรู้ ความตระหนักและพฤติกรรมเกี่ยวกับปัญหาสิ่งแวดล้อมของประชาชนในเทศบาลเมืองขอนแก่น.วิทยานิพนธ์ปริญญาศิลปศาสตรมหาบัณฑิต.บัณฑิตวิทยาลัย มหาวิทยาลัยขอนแก่น.

บุญเลิศ ศุกดิลก.2526.การสื่อสารในสังคม. เอกสารสอบชุดวิชามนุษย์กับสังคม หน่วยที่ 11 - 15 มหาวิทยาลัยสุโขทัยธรรมาธิราช พิมพ์ครั้งที่ 4 นนทบุรี :ป.สัมพันธ์พานิช.

ประภาเพ็ญ เวสารัชช.2528.รายงานการวิจัยเรื่อง การมีส่วนร่วมของประชาชนในกิจกรรมเพื่อการพัฒนาชนบท.กรุงเทพมหานคร:สถาบันไทยคดีศึกษา มหาวิทยาลัยธรรมศาสตร์.

เสถียร เขยประทับ.2524.องค์ประกอบการเผยแพร่นวัตกรรม.วารสารนิเทศศาสตร์ ปี 2524.

สุพรชัย มั่งมีสิทธิ์.2535.การศึกษาการมีส่วนร่วมของชาวบ้านในการจัดการป่าชุมชนในโครงการขององค์การพัฒนาเอกชน : ศึกษากรณีโครงการป่าชุมชนที่ริเริ่มโดยศูนย์พัฒนาหมู่บ้านชนบทแบบผสมผสาน อำเภอบ้านไผ่ จังหวัดขอนแก่น.วิทยานิพนธ์ปริญญาศิลปศาสตรมหาบัณฑิต.บัณฑิตวิทยาลัย มหาวิทยาลัยขอนแก่น.

สุรพล จันทราปัติย์.2532.หลักและวิธีดำเนินงานส่งเสริมการป่าไม้.วนศาสตร์ชุมชนสำหรับเจ้าหน้าที่ส่งเสริมป่าไม้.ศูนย์วิจัยป่าไม้ คณะวนศาสตร์ มหาวิทยาลัยเกษตรศาสตร์ : อักษรสยามการพิมพ์.

อนงค์ พัฒนจักร.2535.การมีส่วนร่วมของสตรีในการพัฒนาทรัพยากรป่าไม้ กรณีศึกษาหมู่บ้านห้วยม่วง จังหวัดขอนแก่น.วิทยานิพนธ์ปริญญาศิลปศาสตรมหาบัณฑิต.บัณฑิตวิทยาลัย มหาวิทยาลัยขอนแก่น.

Kasperson, R. E. and Breitbank M. 1974.**Participation,Decentralization and Advocacy Planning**.Resource Paper No.25.Washington D.C : Association of American Geographers.

<http://www.dnp.go.th>

www.forest.go.th

www.tourthai.com

ภาคผนวก

ภาคผนวก 1

ระเบียบกรมอุทยานแห่งชาติ สัตว์ป่า และพันธุ์พืช ว่าด้วยการปฏิบัติการของพนักงาน
เจ้าหน้าที่ในเขตอุทยานแห่งชาติพ.ศ. 2549

**ระเบียบกรมอุทยานแห่งชาติ สัตว์ป่า และพันธุ์พืช
ว่าด้วยการปฏิบัติการของพนักงานเจ้าหน้าที่ในเขตอุทยานแห่งชาติ**

พ.ศ. 2549

.....

โดยที่เป็นการสมควรกำหนดระเบียบกรมอุทยานแห่งชาติ สัตว์ป่า และพันธุ์พืช เกี่ยวกับการปฏิบัติการของพนักงานเจ้าหน้าที่ในเขตอุทยานแห่งชาติ เพื่อประโยชน์ในการคุ้มครองและดูแลรักษาอุทยานแห่งชาติ หรือการศึกษา หรือวิจัยทางวิชาการ หรือเพื่ออำนวยความสะดวกในการทัศนจร หรือการพักอาศัย หรือเพื่ออำนวยความสะดวกปลอดภัย หรือให้ความรู้แก่ประชาชน ไว้เป็นทางปฏิบัติ

อาศัยอำนาจตามความในมาตรา 19 แห่งพระราชบัญญัติอุทยานแห่งชาติ พ.ศ. 2504 และพระราชกฤษฎีกาแก้ไขบทบัญญัติให้สอดคล้องกับการโอนอำนาจหน้าที่ของส่วนราชการให้เป็นไปตามพระราชบัญญัติปรับปรุงกระทรวง ทบวง กรม พ.ศ. 2545 พ.ศ. 2545 อธิบดีกรมอุทยานแห่งชาติ สัตว์ป่า และพันธุ์พืช โดยอนุมัติรัฐมนตรีว่าการกระทรวงทรัพยากรธรรมชาติและสิ่งแวดล้อม จึงออกระเบียบ ไว้ดังต่อไปนี้

ข้อ 1 ระเบียบนี้เรียกว่า “ ระเบียบกรมอุทยานแห่งชาติ สัตว์ป่า และพันธุ์พืช ว่าด้วยการปฏิบัติการของพนักงานเจ้าหน้าที่ในเขตอุทยานแห่งชาติ พ.ศ. 2549 ”

ข้อ 2 ระเบียบนี้ให้ใช้บังคับตั้งแต่วันที่ 1 มิถุนายน พ.ศ. 2549 เป็นต้นไป

ข้อ 3 บรรดาระเบียบ ข้อบังคับ ประกาศ และคำสั่งอื่นใดในส่วนที่กำหนดไว้แล้ว ในระเบียบนี้หรือซึ่งขัดหรือแย้งกับระเบียบนี้ ให้ใช้ระเบียบนี้แทน

ข้อ 4 ให้พนักงานเจ้าหน้าที่ผู้ซึ่งได้รับคำสั่งจากกรมอุทยานแห่งชาติ สัตว์ป่า และ พันธุ์พืช ให้ปฏิบัติงานในหน้าที่หัวหน้าอุทยานแห่งชาติ มีอำนาจปฏิบัติการในเขตอุทยานแห่งชาติ เพื่อประโยชน์ในการคุ้มครองและดูแลรักษาอุทยานแห่งชาติ หรือการศึกษา หรือวิจัยทางวิชาการ หรือเพื่ออำนวยความสะดวกในการทัศนจร หรือการพักอาศัย หรือเพื่ออำนวยความสะดวกปลอดภัย หรือให้ความรู้แก่ประชาชน โดยมีต้องขอรับอนุญาตจากอธิบดีกรมอุทยานแห่งชาติ สัตว์ป่า และพันธุ์พืช ดังต่อไปนี้

- (1) ตัก จับ ยิง หรือฆ่าสัตว์ที่ดุร้าย และน่าจะเป็นอันตรายแก่ร่างกาย หรือ ชีวิตของบุคคลใดได้ตามความจำเป็นเพื่อแก้ไขปัญหที่เกิดขึ้นเท่านั้น
- (2) นำยานพาหนะเข้าออกในทางที่มีได้จัดไว้เพื่อการนั้นเมื่อมีเหตุฉุกเฉิน พึงปฏิบัติ
- (3) จัดทำสถานที่ขึ้นลงอากาศยาน รวมทั้งนำอากาศยานขึ้นลงในที่ซึ่งมิได้จัดไว้เพื่อการนั้นเมื่อมีความจำเป็น
- (4) ปิดประกาศโฆษณาข้อความ เพื่อให้ผู้มาทัศนจรหรือพักอาศัยเข้าใจ และปฏิบัติตามระเบียบของกรมอุทยานแห่งชาติ สัตว์ป่า และพันธุ์พืช ตลอดจนปิดประกาศโฆษณา ข้อความที่เป็นการให้ความรู้เกี่ยวกับอุทยานแห่งชาติด้วย
- (5) นำเครื่องมือที่มีใช้ของทางราชการสำหรับล่าสัตว์หรือจับสัตว์ หรืออาวุธใด ๆ ที่มีใช้ของทางราชการเข้าไปในเขตอุทยานแห่งชาติเพื่องานของทางราชการ หรือเพื่อช่วยเหลืองาน ของทางราชการ
- (6) แผ้วถาง หรือเผาป่าตามความจำเป็น หรือเพาะปลูกพันธุ์ไม้ ที่เป็นอาหารของ

สัตว์ป่า

- (7) ขุดดิน หิน หรือปิดกั้น หรือเปลี่ยนแปลงทางน้ำ ตามความจำเป็น
- (8) เก็บหาเศษไม้ ปลายไม้ หรือไม้ยืนต้นตายตามธรรมชาติมาใช้เพื่อ การซ่อมแซม ปรับปรุงสิ่งปลูกสร้าง พัฒนาจัดตกแต่งที่พักผ่อนหย่อนใจ
- (9) ตัด หรือบั่นทอนไม้ที่อยู่ในสภาพกีดขวางและเป็นอันตรายแก่อาคาร หรือ สิ่งปลูกสร้าง หรือเป็นอันตรายแก่นักทัศนจาร หรือการพักอาศัยของนักทัศนจาร หรือตัดต้นไม้ต้นหนึ่งต้นใดเป็นกรณีพิเศษ เพื่อให้เป็นไปตามแผนงาน/โครงการ ตามแบบก่อสร้างและผังบริเวณที่ได้รับอนุมัติจากอธิบดีกรมอุทยานแห่งชาติ สัตว์ป่า และพันธุ์พืช หรือเพื่องานตามข้อ 4 (10)
- (10) ทำทางศึกษาธรรมชาติหรือทางล้าลอง โดยคำนึงถึงทัศนียภาพของสิ่งแวดล้อมให้สวยงาม
- (11) ปฏิบัติการใด ๆ เพื่อแก้ไขปัญหาเฉพาะเรื่อง หรือเพื่อฟื้นฟู บำรุง ดูแล รักษา และเพาะพันธุ์สัตว์ป่า สัตว์น้ำ หรือทรัพยากรธรรมชาติอื่น ๆ ในเขตอุทยานแห่งชาติให้ดีขึ้น ตามนโยบายของทางราชการ

ข้อ 5 ให้พนักงานเจ้าหน้าที่มีอำนาจปฏิบัติการในเขตอุทยานแห่งชาติได้ โดยขอรับอนุมัติจากอธิบดีกรมอุทยานแห่งชาติ สัตว์ป่า และพันธุ์พืช เป็นการเฉพาะรายก่อนปฏิบัติ ดังต่อไปนี้

- (1) แปรรูปไม้ที่โคนล้มโดยภัยธรรมชาติ หรือไม้ที่โคนล้มลงตามธรรมชาติ หรือไม้ยืนต้นตายตามธรรมชาติ หรือไม้ที่ตัด หรือบั่นทอนตามข้อ 4 (9) เพื่อเก็บรักษาไว้ใช้สร้างที่พักอาศัยหรือสิ่งปลูกสร้างอย่างหนึ่งอย่างใดตามคำสั่งเป็นหนังสือของอธิบดีกรมอุทยานแห่งชาติ สัตว์ป่า และพันธุ์พืช โดยอยู่ในความควบคุม กำกับดูแลของหัวหน้าอุทยานแห่งชาติ
- (2) ปลูกบำรุงป่าในบริเวณที่ถกบุงกรุกทำลาย ในเขตอุทยานแห่งชาติให้ฟื้นคืนตามธรรมชาติ
- (3) ทำถนนที่มีความกว้างของผิวจราจรตามแบบที่กรมอุทยานแห่งชาติ สัตว์ป่า และพันธุ์พืชเห็นชอบ
- (4) เก็บหา นำออกไป หรือกระทำการอย่างหนึ่งอย่างใดแก่สัตว์ ไม้ หรือทรัพยากรธรรมชาติอื่นเป็นครั้งคราว ทั้งนี้ เป็นไปตามระเบียบกรมอุทยานแห่งชาติ สัตว์ป่า และพันธุ์พืช ว่าด้วยการเข้าไปศึกษาหรือวิจัยทางวิชาการในพื้นที่ป่าไม้
- (5) ปฏิบัติการตามโครงการหรือแผนการใด ๆ เพื่อให้มีสิ่งก่อสร้างตามแบบที่กรมอุทยานแห่งชาติ สัตว์ป่า และพันธุ์พืช เห็นชอบ

ข้อ 6 ในกรณีที่อยู่อุทยานแห่งชาติแห่งหนึ่งแห่งใด ประสงค์จะใช้ไม้ที่ตัด หรือบั่นทอนหรือแปรรูป เพื่อการปรับปรุงหรือพัฒนาอุทยานแห่งชาติ ให้หัวหน้าอุทยานแห่งชาติทำการสำรวจประเภท ชนิด ขนาดของไม้นั้น และจัดทำบัญชีพร้อมรายละเอียดแผนการใช้ไม้ เสนอผู้อำนวยการสำนักบริหารพื้นที่อนุรักษ์ท้องถิ่น หรือผู้อำนวยการสำนักอุทยานแห่งชาติ แล้วแต่กรณี เพื่อพิจารณาเสนอให้อธิบดีกรมอุทยานแห่งชาติ สัตว์ป่า และพันธุ์พืช อนุมัติเป็นราย ๆ ไป

ข้อ 7 เมื่อมีการกันบริเวณที่ดินส่วนหนึ่งส่วนใดภายในแนวเขตอุทยานแห่งชาติแห่งหนึ่งแห่งใด เพื่อใช้ในราชการของส่วนราชการหรือใช้ประโยชน์อื่นในบริเวณที่ดินนั้น ให้สำนักบริหารพื้นที่อนุรักษ์ท้องถิ่น หรือสำนักอุทยานแห่งชาติ สั่งให้พนักงานเจ้าหน้าที่ประจำอุทยานแห่งชาตินั้นจัดทำเครื่องหมายหรือหลักเขตแสดงบริเวณที่ดินที่กันออกตามพื้นที่ที่กำหนดโดยริบด่วน

ข้อ 8 ให้พนักงานเจ้าหน้าที่ตามพระราชบัญญัติอุทยานแห่งชาติ พ.ศ. 2504 ซึ่งแต่งตั้งจากราชการ หรือลูกจ้างในสังกัดของส่วนราชการผู้ใช้ประโยชน์ มีอำนาจปฏิบัติการในเขตอุทยานแห่งชาติ เฉพาะกรณีและเฉพาะแห่ง ในกรณีที่ไม่มีการแต่งตั้งจากราชการหรือลูกจ้างในสังกัดของส่วนราชการผู้ใช้ประโยชน์เป็นพนักงานเจ้าหน้าที่ ให้บริเวณที่ดินที่กันออกตามข้อ 7 อยู่ภายใต้ความดูแลรับผิดชอบของพนักงาน เจ้าหน้าที่ประจำอุทยานแห่งชาตินั้น จนกว่าจะมีคำสั่งเป็นอย่างอื่น

ข้อ 9 ให้อธิบดีกรมอุทยานแห่งชาติ สัตว์ป่า และพันธุ์พืช รักษาการตามระเบียบนี้ และมีอำนาจตีความวินิจฉัยปัญหาเกี่ยวกับการปฏิบัติตามระเบียบนี้

ที่มา http://www.dnp.go.th/main_park.asp

ภาคผนวก 2

ตัวอย่างแบบสอบถาม

ลำดับที่.....

สถานที่ท่องเที่ยว.....

แบบสอบถามนักท่องเที่ยว

เรื่อง การมีส่วนร่วมและการส่งเสริมการท่องเที่ยวในพื้นที่อุทยานแห่งชาติของภาคตะวันออกเฉียงเหนือ

คำชี้แจง โปรดกาเครื่องหมาย ลงในช่อง และหรือเติมข้อความลงในช่องว่าง.....

ส่วนที่ 1 ข้อมูลทั่วไป

1.1 เพศ

1. ชาย 2. หญิง

1.2 อายุ

1. ต่ำกว่า 21 ปี 2. อายุ 21-30 ปี
 3. อายุ 31-40 ปี 4. อายุ 41-50 ปี
 5. อายุ 51-60 ปี 6. มากกว่า 60 ปี

1.3 สถานภาพการสมรส

1. โสด 2. สมรส
 3. หม้าย/หย่า/แยกกัน

1.4 ท่านมาจากอำเภอ.....จังหวัด.....

1.5 ระดับการศึกษา

1. ประถมศึกษาหรือเทียบเท่า 2. มัธยมศึกษาตอนต้นหรือเทียบเท่า
 3. มัธยมศึกษาตอนปลาย/ปวช. 4. อนุปริญญา/ปวส.
 5. ปริญญาตรี 6. ปริญญาโท
 7. ปริญญาเอก 8. อื่นๆ.....

1.6 อาชีพ

1. ไม่ได้ทำงาน/ว่าง 2. นักเรียน/นักศึกษา
 3. เกษตร 4. รับจ้างทั่วไป
 5. รับราชการ 6. พนักงานรัฐวิสาหกิจ
 7. พนักงานบริษัทเอกชน 8. พ่อค้า/นักธุรกิจ
 9. แม่บ้าน/พ่อบ้าน 10. อื่นๆ(ระบุ).....

1.7 รายได้ต่อเดือน (ในกรณีไม่ได้ทำงานให้กรอกรายได้ของคู่สมรส/ถ้าเป็นนักศึกษาให้กรอกรายรับ)

1. น้อยกว่า 10,000 บาท 2. 10,001-15,000 บาท
 3. 15,001-20,000 บาท 4. 20,001-25,000 บาท
 5. 25,001-30,000 บาท 6. มากกว่า 30,000 บาท

ลำดับที่.....

สถานที่ท่องเที่ยว.....

1.8 ระยะทางจากจุดตั้งต้นถึงอุทยานแห่งชาติ

- | | |
|---|--|
| <input type="checkbox"/> 1. น้อยกว่า 100 กิโลเมตร | <input type="checkbox"/> 2. 101-200 กิโลเมตร |
| <input type="checkbox"/> 3. 201-300 กิโลเมตร | <input type="checkbox"/> 4. 301-400 กิโลเมตร |
| <input type="checkbox"/> 5. 401-500 กิโลเมตร | <input type="checkbox"/> 6. มากกว่า 500 กิโลเมตร |

ส่วนที่ 2 กิจกรรมการท่องเที่ยวและความพึงพอใจของการท่องเที่ยว

2.1 วัตถุประสงค์ในการเดินทางมาท่องเที่ยวอุทยานแห่งชาติ (ตอบได้มากกว่า 1 คำตอบ)

- | | |
|---|--|
| <input type="checkbox"/> 1. ท่องเที่ยว/พักผ่อนหย่อนใจ | <input type="checkbox"/> 2. ศึกษาธรรมชาติและศิลปวัฒนธรรม |
| <input type="checkbox"/> 3. ทักษศึกษา/เข้าค่ายพักแรม | <input type="checkbox"/> 4. อบรม/สัมมนา |
| <input type="checkbox"/> 5. แวะมาเพราะเป็นทางผ่าน | <input type="checkbox"/> 6. อื่นๆ (ระบุ)..... |

2.2 ประสบการณ์ในการมาอุทยานแห่งชาติแห่งนี้

- | | |
|--|---|
| <input type="checkbox"/> 1. มาเป็นครั้งแรก | <input type="checkbox"/> 2. ในปีนี้เคยมาแล้ว.....ครั้ง
(รวมครั้งนี้ด้วย) |
|--|---|

2.3 ผู้แนะนำให้มาอุทยานแห่งชาติ

- | | |
|--|--|
| <input type="checkbox"/> 1. เพื่อน/ญาติพี่น้อง | <input type="checkbox"/> 2. หนังสือพิมพ์/นิตยสาร/สิ่งพิมพ์ต่าง ๆ |
| <input type="checkbox"/> 3. โทรทัศน์/วิทยุ | <input type="checkbox"/> 4. บริษัทท่องเที่ยว |
| <input type="checkbox"/> 5. กรมอุทยานแห่งชาติ | <input type="checkbox"/> 6. กรมป่าไม้ |
| <input type="checkbox"/> 7. การท่องเที่ยวแห่งประเทศไทย | <input type="checkbox"/> 8. มาเอง |
| <input type="checkbox"/> 9. อินเทอร์เน็ต | <input type="checkbox"/> 10. อื่น ๆ (ระบุ)..... |

2.4 ลักษณะของการมาเที่ยวครั้งนี้

- | | |
|---|--|
| <input type="checkbox"/> 1. มาเช้า เย็นกลับ | <input type="checkbox"/> 2. พักค้างคืน.....คืน |
|---|--|

กรณีไม่ค้างคืน ให้ข้ามไปตอบข้อ 2.6

2.5 ที่พักในการเดินทางมาอุทยานแห่งชาติครั้งนี้

- | | |
|--|---|
| <input type="checkbox"/> 1. โรงแรม | <input type="checkbox"/> 2. บังกะโล/รีสอร์ทของเอกชน |
| <input type="checkbox"/> 3. เกสเฮ้าท์ | <input type="checkbox"/> 4. บ้านญาติ/บ้านเพื่อน |
| <input type="checkbox"/> 5. บ้านพักของอุทยานแห่งชาติ | <input type="checkbox"/> 6. เต็นท์ของอุทยานแห่งชาติ |
| <input type="checkbox"/> 7. เต็นท์นำมาเอง | <input type="checkbox"/> 8. อื่นๆ (ระบุ)..... |

ลำดับที่.....

สถานที่ท่องเที่ยว.....

2.6 กลุ่มที่มาท่องเที่ยว

- | | |
|---|---|
| <input type="checkbox"/> 1. มาคนเดียว | <input type="checkbox"/> 2. มากับกลุ่มเพื่อน |
| <input type="checkbox"/> 3. มากับครอบครัว | <input type="checkbox"/> 4. มากับกลุ่มเพื่อนและครอบครัว |
| <input type="checkbox"/> 5. มากับสถานบันการศึกษา | <input type="checkbox"/> 6. มากับหน่วยงาน |
| <input type="checkbox"/> 7. มากับบริษัทท่องเที่ยว | <input type="checkbox"/> 8. อื่น ๆ (ระบุ)..... |

2.7 สมาชิกในกลุ่ม.....คน

2.8 ท่านชอบมาเที่ยวลักษณะใด

- | | |
|--|---|
| <input type="checkbox"/> 1. มาคนเดียว | <input type="checkbox"/> 2. มากับกลุ่มเพื่อน |
| <input type="checkbox"/> 3. มากับครอบครัว | <input type="checkbox"/> 4. มากับกลุ่มเพื่อนและครอบครัว |
| <input type="checkbox"/> 5. มากับสถานบันการศึกษา | <input type="checkbox"/> 6. มากับหน่วยงาน |
| <input type="checkbox"/> 7. อื่น ๆ (ระบุ)..... | |

2.9 กิจกรรมนันทนาการที่ท่านทำขณะที่มาเที่ยวอุทยาน (ตอบได้มากกว่า 1 คำตอบ)

- | | |
|---|---|
| <input type="checkbox"/> 1. พักผ่อนรับประทานอาหาร | <input type="checkbox"/> 2. เดินเล่นชมธรรมชาติ |
| <input type="checkbox"/> 3. ศึกษาธรรมชาติของป่า | <input type="checkbox"/> 4. ล่องเรือ/ล่องแก่ง |
| <input type="checkbox"/> 5. เล่นน้ำตก | <input type="checkbox"/> 6. ไปเที่ยวชมโบราณสถาน |
| <input type="checkbox"/> 7. ชมร่องรอยของประวัติศาสตร์ | <input type="checkbox"/> 8. ดูพระอาทิตย์ |
| <input type="checkbox"/> 9. ส่องสัตว์ | <input type="checkbox"/> 10. ดูนก |
| <input type="checkbox"/> 11. เดินชมซากเท่าไดโนเสาร์ | <input type="checkbox"/> 12. อื่น ๆ (ระบุ)..... |

2.10 ระหว่างที่ท่านอยู่ในอุทยาน ท่านพอใจกับสิ่งต่าง ๆ ในข้อต่อไปนี้มากน้อยเพียงใด
โปรดกาเครื่องหมาย ✓ ลงในช่องระดับความพอใจ (เพียงข้อละ 1 เครื่องหมาย)

หัวข้อ	ลักษณะ	พอใจ มาก	พอใจ	เฉยๆ	ไม่พอใจ	ไม่พอใจ มาก	ข้อควรปรับปรุง
1. การเข้าถึงอุทยานแห่งชาติ	ก. สภาพเส้นทาง						
	ข. ระยะทางการเข้าถึงจากตัวจังหวัดถึงอุทยานแห่งชาติ						
	ค. ประเภทของการคมนาคม เช่น ทางบก ทางน้ำ						
2. การบริการข้อมูล	ละเอียดชัดเจน เข้าใจง่าย สามารถเดินทางไปถึงได้						
การประชาสัมพันธ์ รายละเอียด	ถึงแม้จะไม่เคยไปมาก่อน						
การเดินทางและอื่นๆ							
3. การบริการข้อมูลภายในอุทยานแห่งชาติ	ละเอียดชัดเจน เข้าใจง่าย สามารถเดินทางไปถึงได้						
	ถึงแม้จะไม่เคยไปมาก่อน						
4. ป้ายอธิบายความหมายและป้ายสัญลักษณ์	ก. สวยงามกลมกลืนกับธรรมชาติ						
	ข. เห็นได้ชัดเจน เข้าใจง่าย						
5. ทัศนียภาพ	ก. สะดวกสบาย กว้างขวาง						
	ข. ความพอเพียง						
6. ศูนย์บริการนักท่องเที่ยว	ก. สวยงามกลมกลืนกับธรรมชาติ						
	ข. ขนาด						
	ค. การตกแต่งภายใน						
7. ทางเดินเท้า/เส้นทางเดินป่า	ก. มีป้ายบอกเห็นได้ชัดเจน เข้าใจง่าย						
	ข. กลมกลืนกับธรรมชาติ						
	ค. สามารถเดินได้สะดวก ปลอดภัย						

หัวข้อ	ลักษณะ	พอใจ	พอใจ	พอใจ	ไม่พอใจ	ไม่พอใจ	ไม่พอใจ	ข้อควรปรับปรุง
14. 14. ร้านขายของที่ระลึก (กรณีไม่มีของที่ระลึกจำหน่าย ให้หมายเหตุไว้ว่าไม่มีและออก ใหม่หรือไม่)	ก. การบริการ ข. ราคา ค. ความสวยงามของที่ระลึก ง. วัสดุในการผลิตเหมาะสมสอดคล้องกับสภาพ ท้องถิ่น	พอใจ มาก					ไม่พอใจ มาก	
15. 15. กิจกรรมนันทนาการ (กรณีไม่มีกิจกรรมนันทนาการ ให้หมายเหตุไว้ว่าไม่มีและออก ใหม่หรือไม่ ถ้าอยากให้มีระบุ ประเภทที่อยากให้มีด้วย)	ก. เหมาะสมกับสถานที่ ข. สนุกสนาน ค. ปลอดภัย							
16. 16. ความสวยงามของธรรมชาติ	มีความสวยงามเป็นแหล่งท่องเที่ยวและพักผ่อน							

ลำดับที่.....

สถานที่ท่องเที่ยว.....

2.11 ท่านคิดว่าจะกลับมาเที่ยวอีกหรือไม่

1. กลับ เพราะ.....
2. ไม่กลับ เพราะ.....

2.12 แหล่งดึงดูดใจและประทับใจที่ทำให้ท่านเดินทางมาที่อุทยานแห่งชาตินี้ได้แก่ (ตอบได้หลายแห่ง)

2.13 ท่านทราบหรือไม่ว่าอุทยานแห่งชาติมีระเบียบต้องปฏิบัติตาม

1. ทราบ 2. ไม่ทราบ

2.14 ท่านจะปฏิบัติตามระเบียบที่กำหนดหรือไม่

1. ปฏิบัติอย่างเคร่งครัด 2. ปฏิบัติ
3. ไม่ปฏิบัติ

2.15 ท่านไปท่องเที่ยวทุกๆ ปีละ.....ครั้ง

2.16 ท่านไปท่องเที่ยวอุทยานแห่งชาติ ปีละ.....ครั้ง

2.17 ท่านไปท่องเที่ยวอุทยานแห่งชาติมาแล้วทั้งหมด.....แห่ง

ส่วนที่ 3 การเดินทางและค่าใช้จ่ายในการท่องเที่ยว

3.1 พาหนะที่ใช้ในการเดินทางมาอุทยาน (ตอบได้มากกว่า 1 คำตอบ)

1. รถไฟ 2. รถโดยสารประจำทาง
3. รถยนต์ส่วนตัว 4. รถมอเตอร์ไซด์
5. รถยนต์เช่าเหมา/รับจ้าง 6. เครื่องบิน
7. อื่นๆ (ระบุ).....

3.2 ค่าใช้จ่ายในการมาเที่ยวอุทยานแห่งชาติครั้งนี้

3.2.1 ค่าอาหาร/เครื่องดื่ม (คน/วัน)

1. น้อยกว่า 200 บาท 2. 201-400 บาท
3. 401-600 บาท 4. 601-800 บาท
5. 801-1,000 บาท 6. มากกว่า 1,000 บาท

3.2.2 ค่าที่พัก (คน/วัน)

1. น้อยกว่า 100 บาท 2. 101-300 บาท
3. 301-500 บาท 4. 501-700 บาท
5. 701-900 บาท 6. มากกว่า 900 บาท

ลำดับที่.....

สถานที่ท่องเที่ยว.....

3.2.3 ค่าพาหนะ/คน

- | | |
|--|---|
| <input type="checkbox"/> 1. น้อยกว่า 400 บาท | <input type="checkbox"/> 2. 401-700 บาท |
| <input type="checkbox"/> 3. 701-1,000 บาท | <input type="checkbox"/> 4. 1,001-1,300 บาท |
| <input type="checkbox"/> 5. 1,301-1,600 บาท | <input type="checkbox"/> 6. มากกว่า 1,600 บาท |

3.2.4 ค่าใช้จ่ายอื่นๆ (ฟิล์ม ของที่ระลึก และอื่น ๆ)/คน

- | | |
|--|---|
| <input type="checkbox"/> 1. น้อยกว่า 300 บาท | <input type="checkbox"/> 2. 301-400 บาท |
| <input type="checkbox"/> 3. 401-500 บาท | <input type="checkbox"/> 4. 501-600 บาท |
| <input type="checkbox"/> 5. 601-700 บาท | <input type="checkbox"/> 6. มากกว่า 700 บาท |

3.3 ค่าธรรมเนียมผ่านประตู

- | | |
|---|--|
| <input type="checkbox"/> 1. น้อยไป | <input type="checkbox"/> 2. มากไป |
| <input type="checkbox"/> 3. เหมาะสมแล้ว | <input type="checkbox"/> 4. อัตราที่เหมาะสม(ระบุ)..... |

3.4 อัตราค่าที่พัก

- | | |
|---|--|
| <input type="checkbox"/> 1. น้อยไป | <input type="checkbox"/> 2. มากไป |
| <input type="checkbox"/> 3. เหมาะสมแล้ว | <input type="checkbox"/> 4. อัตราที่เหมาะสม(ระบุ)..... |

3.5 ข้อเสนอแนะเพิ่มเติมหรือข้อควรปรับปรุง.....

.....

.....

.....

ลำดับที่.....

สถานที่ท่องเที่ยว.....

แบบสอบถามราษฎร องค์การบริหารส่วนตำบลและส่วนราชการอื่น

เรื่อง การมีส่วนร่วมและการส่งเสริมการท่องเที่ยวในพื้นที่อุทยานแห่งชาติของภาคตะวันออกเฉียงเหนือ

คำชี้แจง โปรดกาเครื่องหมาย ลงในช่อง และหรือเติมข้อความลงในช่องว่าง.....

ส่วนที่ 1 ข้อมูลทั่วไป

1.1 เพศ

1. ชาย

2. หญิง

1.2 อายุ

1. ต่ำกว่า 21 ปี

2. อายุ 21-30 ปี

3. อายุ 31-40 ปี

4. อายุ 41-50 ปี

5. อายุ 51-60 ปี

6. มากกว่า 60 ปี

1.3 สถานภาพการสมรส

1. โสด

2. สมรส

3. หม้าย/หย่า/แยกกัน

1.4 ท่านมาจากอำเภอ.....จังหวัด.....

1.5 ระดับการศึกษา

1. ประถมศึกษาหรือเทียบเท่า

2. มัธยมศึกษาตอนต้นหรือเทียบเท่า

3. มัธยมศึกษาตอนปลาย/ปวช.

4. อนุปริญญา/ปวส.

5. ปริญญาตรี

6. สูงกว่าปริญญาตรี

7. อื่น ๆ (ระบุ).....

1.6 อาชีพ

1. ไม่ได้ทำงาน/ว่าง

2. เกษตรกร

3. รับจ้างทั่วไป

4. รับราชการ

5. พนักงานรัฐวิสาหกิจ

6. พนักงานบริษัทเอกชน

7. พ่อค้า/นักธุรกิจ

8. อื่นๆ(ระบุ).....

1.7 รายได้ต่อเดือน (ในกรณีไม่ได้ทำงานให้กรอกรายได้ของผู้สมรส/ถ้าเป็นนักศึกษาให้กรอกรายรับ)

1. น้อยกว่า 4,000 บาท

2. 4,001-8,000 บาท

3. 8,001-12,000 บาท

4. 12,001-16,000 บาท

5. 16,001-20,000 บาท

6. มากกว่า 20,000 บาท

ลำดับที่.....

สถานที่ท่องเที่ยว.....

1.8 ระยะทางจากบ้านพักของท่านถึงอุทยานแห่งชาติ.....กิโลเมตร

1.9 ท่านเคยไปเที่ยวในอุทยานแห่งชาติบ้างหรือไม่ (รวมทั้งครั้งนี้ด้วย)

1. เคย

2. ไม่เคย (กรณีตอบไม่เคยไม่ต้อง
ถามต่อ)

1.10 ท่านเคยได้รับการจ้างให้ปฏิบัติงานในอุทยานแห่งชาติหรือไม่

1. เคย

2. ไม่เคย

ส่วนที่ 2 กิจกรรมท่องเที่ยวและความพึงพอใจของการท่องเที่ยว

2.1 วัตถุประสงค์ในการเดินทางมาท่องเที่ยวอุทยานแห่งชาติ (ตอบได้มากกว่า 1 คำตอบ)

1. ท่องเที่ยว/พักผ่อนหย่อนใจ

2. ศึกษาธรรมชาติและศิลปวัฒนธรรม

3. ทักษะศึกษา/เข้าค่ายพักแรม

4. อบรม/สัมมนา

5. แวะมาเพราะเป็นทางผ่าน

6. อื่นๆ (ระบุ).....

2.2 ประสบการณ์ในการมาอุทยานแห่งชาติแห่งนี้

1. มาที่นี่เป็นครั้งแรก

2. ในปีนี้เคยมาแล้ว.....ครั้ง
(รวมทั้งครั้งนี้ด้วย)

2.3 ผู้แนะนำให้มาเที่ยวในอุทยานแห่งชาติแห่งนี้

1. เพื่อน/ญาติที่น้อง

2. หนังสือพิมพ์/นิตยสาร/สิ่งพิมพ์ต่างๆ

3. โทรทัศน์/วิทยุ

4. บริษัทท่องเที่ยว

5. กรมอุทยานแห่งชาติ

6. กรมป่าไม้

7. การท่องเที่ยวแห่งประเทศไทย

8. มาเอง

9. อินเทอร์เน็ต

10. อื่นๆ(ระบุ).....

2.4 ลักษณะของการมาเที่ยวครั้งนี้

1. มาเช้าเย็นกลับ

2. พักค้างคืน.....คืน

กรณีไม่ค้างคืน ให้ข้ามไปตอบข้อ 2.6

2.5 ที่พักในการเดินทางมาครั้งนี้

1. บ้านญาติ/บ้านเพื่อน

2. บ้านพักของอุทยานแห่งชาติ

3. เต็นท์ของอุทยานแห่งชาติ

4. นำเต็นท์มาเอง

5. อื่นๆ (ระบุ).....

ลำดับที่.....

สถานที่ท่องเที่ยว.....

2.6 กลุ่มที่มาท่องเที่ยว

- | | |
|---|---|
| <input type="checkbox"/> 1. มาคนเดียว | <input type="checkbox"/> 2. มากับกลุ่มเพื่อน |
| <input type="checkbox"/> 3. มากับครอบครัว | <input type="checkbox"/> 4. มากับกลุ่มเพื่อนและครอบครัว |
| <input type="checkbox"/> 5. มากับสถาบันการศึกษา | <input type="checkbox"/> 6. มากับหน่วยงาน |
| <input type="checkbox"/> 7. อื่น ๆ (ระบุ)..... | |

2.7 สมาชิกในกลุ่ม.....คน

2.8 ท่านชอบมาเที่ยวลักษณะใด

- | | |
|---|---|
| <input type="checkbox"/> 1. มาคนเดียว | <input type="checkbox"/> 2. มากับกลุ่มเพื่อน |
| <input type="checkbox"/> 3. มากับครอบครัว | <input type="checkbox"/> 4. มากับกลุ่มเพื่อนและครอบครัว |
| <input type="checkbox"/> 5. มากับสถาบันการศึกษา | <input type="checkbox"/> 6. มากับหน่วยงาน |
| <input type="checkbox"/> 7. อื่น ๆ (ระบุ)..... | |

2.9 กิจกรรมนันทนาการที่ท่านทำขณะที่มาเที่ยวอุทยาน (ตอบได้มากกว่า 1 คำตอบ)

- | | |
|---|---|
| <input type="checkbox"/> 1. พักผ่อนรับประทานอาหาร | <input type="checkbox"/> 2. เดินเล่นชมธรรมชาติ |
| <input type="checkbox"/> 3. ศึกษาระบบนิเวศของป่า | <input type="checkbox"/> 4. ล่องเรือ/ล่องแก่ง |
| <input type="checkbox"/> 5. เล่นน้ำตก | <input type="checkbox"/> 6. ไปเที่ยวชมโบราณสถาน |
| <input type="checkbox"/> 7. ชมร่องรอยของประวัติศาสตร์ | <input type="checkbox"/> 8. ดูพระอาทิตย์ |
| <input type="checkbox"/> 9. ส่องสัตว์ | <input type="checkbox"/> 10. ดูนก |
| <input type="checkbox"/> 11. เดินชมซากเท้าไดโนเสาร์ | <input type="checkbox"/> 12. อื่น ๆ (ระบุ)..... |

2.10 ระหว่างที่ท่านอยู่ในอุทยาน ท่านพอใจกับสิ่งต่าง ๆ ในข้อต่อไปนี้มากน้อยเพียงใด
โปรดกาเครื่องหมาย ✓ ลงในช่องระดับความพอใจ (เพียงข้อละ 1 เครื่องหมาย)

หัวข้อ	ลักษณะ	พอใจ มาก	พอใจ	ไม่พอใจ	ไม่พอใจ มาก	ข้อความปรับปรุง
1. การเข้าถึงอุทยานแห่งชาติ	ก. สภาพเส้นทาง ข. ระยะทางการเข้าถึงจากตัวจังหวัดถึงอุทยานแห่งชาติ ค. ประเภทของการคมนาคม เช่น ทางบก ทางน้ำ ด. ระยะยศัดเงิน เข้าใจง่าย สามารถเดินทางไปถึงได้ ถึงแม้จะไม่เคยไปมาก่อน					
2. การบริการข้อมูล การประชาสัมพันธ์ รายละเอียด การเดินทางและอื่น ๆ	ก. สามารถเข้าถึงข้อมูลได้ง่าย ข. สามารถเข้าถึงข้อมูลได้ง่าย ค. สามารถเข้าถึงข้อมูลได้ง่าย ด. สามารถเข้าถึงข้อมูลได้ง่าย					
3. การบริการข้อมูลภายใน อุทยานแห่งชาติ	ก. สามารถเข้าถึงข้อมูลได้ง่าย ข. สามารถเข้าถึงข้อมูลได้ง่าย ค. สามารถเข้าถึงข้อมูลได้ง่าย ด. สามารถเข้าถึงข้อมูลได้ง่าย					
4. ป้ายอธิบายความหมายและ ป้ายสัญลักษณ์	ก. สามารถเข้าถึงข้อมูลได้ง่าย ข. สามารถเข้าถึงข้อมูลได้ง่าย ค. สามารถเข้าถึงข้อมูลได้ง่าย ด. สามารถเข้าถึงข้อมูลได้ง่าย					
5. ที่จอดรถยนต์	ก. สามารถเข้าถึงข้อมูลได้ง่าย ข. สามารถเข้าถึงข้อมูลได้ง่าย ค. สามารถเข้าถึงข้อมูลได้ง่าย ด. สามารถเข้าถึงข้อมูลได้ง่าย					
6. ศูนย์บริการนักท่องเที่ยว	ก. สามารถเข้าถึงข้อมูลได้ง่าย ข. สามารถเข้าถึงข้อมูลได้ง่าย ค. สามารถเข้าถึงข้อมูลได้ง่าย ด. สามารถเข้าถึงข้อมูลได้ง่าย					
7. ทางเดินเท้า/เส้นทางเดินป่า	ก. สามารถเข้าถึงข้อมูลได้ง่าย ข. สามารถเข้าถึงข้อมูลได้ง่าย ค. สามารถเข้าถึงข้อมูลได้ง่าย ด. สามารถเข้าถึงข้อมูลได้ง่าย					

หัวข้อ	ลักษณะ	พอใจ	พอใจ	ไม่พอใจ	ไม่พอใจ	ชื่อการปรับปรุง
8. อาหาร	ก. รสชาติ					
	ข. ราคา					
	ค. คุณภาพและปริมาณ					
	ง. ความสะอาด					
9. ห้องน้ำ-ห้องสุขา	ก. ความพอเพียง					
	ข. ความสะอาด					
	ค. ความกลมกลืนกับบรรยากาศ					
	ก. ความสะอาด					
10. ความสะอาดของสถานที่/ ถึงขยะ	ข. จำนวนของถังขยะ					
	ค. การจัดวางกลมกลืนกับบรรยากาศ					
11. ความปลอดภัย	ความปลอดภัยในชีวิตและทรัพย์สินในการมาท่องเที่ยว					
12. บ้านพัก	ก. ความสะอาดและความสวยงาม					
	ข. การตกแต่งกลมกลืนกับบรรยากาศ					
	ค. การตกแต่งเสริมเพื่อความสวยงาม					
	ง. ความสะดวกในการจองบ้านพัก					
13. การบริการของเจ้าหน้าที่	ก. การมีมนุษยสัมพันธ์					
	ข. การบริการด้านข้อมูล รายละเอียดเกี่ยวกับแหล่งท่องเที่ยว ที่พัก และอื่น ๆ					
	ค. ความสุภาพ อ่อนน้อม					
	ง. ความเต็มใจในการให้บริการ					

หัวข้อ	ลักษณะ	พอใจ มาก	พอใจ	เลขๆ	ไม่พอใจ	ไม่พอใจ มาก	ข้อควรปรับปรุง
14. ราคาส่งของที่ระลึก (กรณีไม่มีของที่ระลึก จำหน่ายให้หมายถึงว่าไม่มี และอยากให้มีหรือไม่)	ก. การบริการ ข. ราคา ค. ความสวยงามของที่ระลึก ง. ใช้วัสดุในการผลิตเหมาะสมสอดคล้องกับท้องถิ่น ก. เหมาะสมกับสถานที่ ข. สนุกสนาน ค. ปิดอดภัย						
15. กิจกรรมนันทนาการ (กรณีไม่มีกิจกรรมนันทนาการ ให้หมายถึงว่าไม่มีและอยาก ให้มีหรือไม่ ถ้าอยากให้มีด้วย ประเภทที่อยากให้มีด้วย)							
16. ความสวยงามของธรรมชาติ	มีความสวยงามเป็นแหล่งท่องเที่ยวและพักผ่อน						

ลำดับที่.....

สถานที่ท่องเที่ยว.....

2.11 ท่านคิดว่าจะกลับมาเที่ยวอีกหรือไม่

1. กลับ เพราะ.....

2. ไม่กลับ เพราะ.....

2.12 แหล่งดึงดูดใจและประทับใจที่ทำให้ท่านเดินทางมาที่อุทยานแห่งชาตินี้ได้แก่ (ตอบ ได้หลายแห่ง)

2.13 ท่านทราบหรือไม่ว่าอุทยานแห่งชาติมีระเบียบต้องปฏิบัติตาม

1. ทราบ

2. ไม่ทราบ

2.14 ท่านจะปฏิบัติตามระเบียบที่กำหนดหรือไม่

1. ปฏิบัติอย่างเคร่งครัด

2. ปฏิบัติ

3. ไม่ปฏิบัติ

2.15 ท่านไปท่องเที่ยวทั่วๆ ไป ปีละ.....ครั้ง

2.16 ท่านไปท่องเที่ยวอุทยานแห่งชาติ ปีละ.....ครั้ง

2.17 ท่านไปท่องเที่ยวอุทยานแห่งชาติมาแล้วทั้งหมด.....แห่ง

ส่วนที่ 3 การเดินทางและค่าใช้จ่ายในการท่องเที่ยว

3.1 พาหนะที่ใช้ในการเดินทางมาอุทยาน (ตอบได้มากกว่า 1 คำตอบ)

1. รถไฟ

2. รถโดยสารประจำทาง

3. รถยนต์ส่วนตัว

4. รถมอเตอร์ไซด์

5. รถยนต์เช่าเหมา/รับจ้าง

6. อื่นๆ (ระบุ).....

3.2 ค่าใช้จ่ายในการมาเที่ยวอุทยานแห่งชาติครั้งนี้

3.2.1 ค่าอาหาร/เครื่องดื่ม (คน/วัน)

1. น้อยกว่า 100 บาท

2. 101-200 บาท

3. 201-300 บาท

4. 301-400 บาท

5. 401-500 บาท

6. มากกว่า 500 บาท

3.2.2 ค่าที่พัก (คน/วัน)

1. น้อยกว่า 100 บาท

2. 101-300 บาท

3. 301-500 บาท

4. 501-700 บาท

5. 701-900 บาท

6. มากกว่า 900 บาท

3.2.3 ค่าพาหนะ/คน

1. น้อยกว่า 100 บาท

2. 101-200 บาท

3. 201-300 บาท

4. 301-400 บาท

5. 401-500 บาท

6. มากกว่า 500 บาท

ลำดับที่.....

สถานที่ท่องเที่ยว.....

3.2.4 ค่าใช้จ่ายอื่น (ฟิล์ม ของที่ระลึก และอื่น ๆ)/คน

- | | |
|--|---|
| <input type="checkbox"/> 1. น้อยกว่า 100 บาท | <input type="checkbox"/> 2. 101-200 บาท |
| <input type="checkbox"/> 3. 201-300 บาท | <input type="checkbox"/> 4. 301-400 บาท |
| <input type="checkbox"/> 5. 401-500 บาท | <input type="checkbox"/> 6. มากกว่า 500 บาท |

3.3 ค่าธรรมเนียมผ่านประตู

- | | |
|---|---|
| <input type="checkbox"/> 1. น้อยไป | <input type="checkbox"/> 2. มากไป |
| <input type="checkbox"/> 3. เหมาะสมแล้ว | <input type="checkbox"/> 4. อัตราที่เหมาะสม (ระบุ)..... |

3.4 อัตราค่าที่พัก

- | | |
|---|---|
| <input type="checkbox"/> 1. น้อยไป | <input type="checkbox"/> 2. มากไป |
| <input type="checkbox"/> 3. เหมาะสมแล้ว | <input type="checkbox"/> 4. อัตราที่เหมาะสม (ระบุ)..... |

3.5 ข้อเสนอแนะเพิ่มเติมหรือข้อควรปรับปรุง.....

.....

.....

.....

ภาคผนวก 3

ข้อมูลบริการของอุทยานแห่งชาติ

ข้อมูลบริการของอุทยานแห่งชาติ

1. อุทยานแห่งชาติภูเรือ

สถานที่ติดต่อ

อุทยานแห่งชาติภูเรือ ต.หนองบัว อ. ภูเรือ จ. เลย รหัสไปรษณีย์ 42160 โทรศัพท์ 0 42-881716,
0 42-884-144

การบริการจากอุทยานแห่งชาติภูเรือ

ที่พักแรม/บ้านพัก

อุทยานแห่งชาติได้จัดเตรียมบ้านพักไว้ให้บริการในบริเวณที่ทำการอุทยานแห่งชาติ จำนวน 7 หลัง

สถานที่กางเต็นท์/เต็นท์

อุทยานแห่งชาติได้จัดเตรียมเต็นท์และสถานที่กางเต็นท์ไว้ให้บริการ การสำรองที่กางเต็นท์สามารถติดต่อสอบถามรายละเอียดและสำรองที่กางเต็นท์ได้จากอุทยานแห่งชาติโดยตรง สำหรับอัตราค่าบริการอยู่ระหว่าง 250-800 บาท ขึ้นอยู่กับชนิด ขนาดของเต็นท์ และอุปกรณ์ประกอบอื่น ๆ กรณีที่นำเต็นท์ไปกางเอง ต้องเสียค่าบริการสถานที่ 30 บาท/คน/คืน หากไม่มีเครื่องนอนสามารถใช้บริการเครื่องนอนและอุปกรณ์สนามของอุทยานแห่งชาติ โดยมีอัตราค่าบริการ ดังนี้

- 1) ชุดเครื่องนอน ประกอบด้วย หมอน ถูนอน ที่รองนอน และชุดสนาม ราคา 150 บาท/ชุด/คืน
- 2) ชุดเครื่องนอน ประกอบด้วย หมอนใหญ่ ที่นอน ผ้าห่ม และชุดสนาม ราคา 200 บาท/ชุด/คืน

2. อุทยานแห่งชาติภูเวียง

สถานที่ติดต่อ

อุทยานแห่งชาติภูเวียง ต.ปณ.1 ต.ในเมือง อ. ภูเวียง จ. ขอนแก่น รหัสไปรษณีย์ 40150
โทรศัพท์ 0 4324 9052 อีเมล reserve@dnп.go.th

การบริการจากอุทยานแห่งชาติภูเวียง

ห้องสุขา

มีห้องสุขาชายให้บริการ และห้องสุขาหญิง มีห้องสุขาหญิงให้บริการ

ที่พักแรม/บ้านพัก

มีบ้านพัก จำนวน 2 หลัง ไว้ให้บริการแก่นักท่องเที่ยว

สถานที่กางเต็นท์/เต็นท์

อุทยานแห่งชาติภูเวียง ได้จัดสถานที่กางเต็นท์ไว้บริการนักท่องเที่ยวจำนวน 2 ลานกางเต็นท์ รถยนต์สามารถเข้าถึงสถานที่กางเต็นท์ได้อย่างสะดวกสบาย

ศูนย์บริการนักท่องเที่ยว

มีศูนย์บริการนักท่องเที่ยว ให้บริการข้อมูลเกี่ยวกับอุทยานแห่งชาติ นักท่องเที่ยวสามารถเข้ามาขอรับบริการข้อมูลได้ทุกวัน ไม่เว้นวันหยุดราชการ ระหว่างเวลา 8.00 - 16.30 น.

3. อุทยานแห่งชาติตาดโตน

สถานที่ติดต่อ

อุทยานแห่งชาติตาดโตน ตู๊ ปณ.22 อ. เมืองชัยภูมิ จ. ชัยภูมิ 36000

สถานที่พักแรม

อุทยานแห่งชาติตาดโตน มีบ้านพักไว้บริการนักท่องเที่ยวดังนี้

	ชื่อบ้านพัก	ห้องพัก/ ห้องน้ำ	จำนวนคน	บาท/คืน/ หลัง	สิ่งอำนวยความสะดวก
1	บ้านปรารณา	3/2	10	2,000	มีเครื่องนอน
2	บ้านริมไพร	2/2	8	1,600	มีเครื่องนอน
3	บ้านตาดฟ้า	2/1	4	800	มีเครื่องนอน
4	บ้านผาเอียง	2/1	4	800	มีเครื่องนอน

หมายเหตุ : หากปรากฏว่ามีผู้เข้าพักแรมเกินจำนวนที่กำหนด ต้องจ่ายค่าตอบแทนที่พักสำหรับจำนวนที่เกินอีก ในอัตราคนละ 100 บาท/คน/คืน โดยไม่มีเครื่องนอนหรือของใช้อื่น ๆ เพิ่มอีก

4. อุทยานแห่งชาติเขาใหญ่

สถานที่ติดต่อ

อุทยานแห่งชาติเขาใหญ่ ตู๊ ปณ. 9 อ. ปากช่อง จ. นครราชสีมา รหัสไปรษณีย์ 30130
โทรศัพท์ 0 81-877 3127, 0 86-092 6531, 0 83-731 9002 โทรสาร 044- 297-406, 044-297-426 หรือที่อีเมลล์
khaoyai_np@hotmail.com

การบริการจากอุทยานแห่งชาติเขาใหญ่

ที่พักแรม/บ้านพัก

มีบ้านพัก บ้านพักเรือนแถว และค่ายพักแรม ให้บริการแก่นักท่องเที่ยว จำนวน 4 โซน ได้แก่ โซน ศูนย์บริการนักท่องเที่ยว โซนบนเขา-จุดชมวิว โซนค่ายสุรัสวดี และโซนบ้านธารณะรัตน์ และละโซนอยู่ห่างกันพอสมควร ดังนั้น นักท่องเที่ยวที่จองที่พัก-บริการไว้แล้ว ควรติดต่อที่เจ้าหน้าที่งานบ้านพักและ

บริการของอุทยานแห่งชาติ ซึ่งอยู่บริเวณใกล้เคียงกับศูนย์บริการนักท่องเที่ยวก่อน เพื่อเจ้าหน้าที่จะได้มอบกุญแจที่พัก แนะนำเส้นทางเข้าที่พัก และคำแนะนำอื่น ๆ ที่เป็นประโยชน์ต่อการท่องเที่ยวในเขตอุทยานแห่งชาติเขาใหญ่

สถานที่กางเต็นท์/เต็นท์

อุทยานแห่งชาติจัดเตรียมเต็นท์และสถานที่กางเต็นท์ ไว้ให้บริการนักท่องเที่ยว การสำรองที่พักเต็นท์สามารถติดต่อสอบถามรายละเอียดและสำรองที่พักเต็นท์ได้จากอุทยานแห่งชาติโดยตรง สำหรับอัตราค่าบริการอยู่ระหว่าง 250-800 บาท ขึ้นอยู่กับชนิด ขนาดของเต็นท์ และอุปกรณ์ประกอบอื่น ๆ เช่น

รายการที่ 1

- เต็นท์ ขนาด 3 คน ราคา 250 บาท/คืน
- เต็นท์โตม ขนาด 5 คน ราคา 400 บาท/คืน
- เต็นท์เคบิน ขนาด 6 คน ราคา 500 บาท/คืน
- เต็นท์ค่าย ขนาด 6 คน ราคา 500 บาท/คืน

แต่ละประเภทจะได้รับสิ่งอำนวยความสะดวก ชุดเครื่องนอน ประกอบด้วย หมอน ที่รองนอน ถุงนอน และชุดสนาม

รายการที่ 2

- เต็นท์ ขนาด 2 คน ราคา 400 บาท/คืน
- เต็นท์โตม ขนาด 4 คน ราคา 800 บาท/คืน
- เต็นท์เคบิน ขนาด 4 คน ราคา 800 บาท/คืน
- เต็นท์ค่าย ขนาด 4 คน ราคา 800 บาท/คืน

แต่ละประเภทจะได้รับสิ่งอำนวยความสะดวก ชุดเครื่องนอน ประกอบด้วย หมอนใหญ่ ที่นอน ผ้าห่ม และชุดสนาม กรณีที่นำเต็นท์ไปกางเอง ต้องเสียค่าบริการสถานที่ 30 บาท/คน/คืน หากไม่มีเครื่องนอนก็ใช้บริการเครื่องนอนและอุปกรณ์สนามของอุทยานฯ มีอัตราค่าบริการเครื่องนอน กรณีนำเต็นท์ไปเอง มีดังนี้

- 1) ชุดเครื่องนอน ประกอบด้วย หมอน ถูนอน ที่รองนอน และชุดสนาม ราคา 150 บาท/ชุด/คืน
- 2) ชุดเครื่องนอน ประกอบด้วย หมอนใหญ่ ที่นอน ผ้าห่ม และชุดสนาม ราคา 200 บาท/ชุด/คืน

ศูนย์บริการนักท่องเที่ยว

ศูนย์บริการนักท่องเที่ยว อยู่ใกล้กับที่อุทยานแห่งชาติเขาใหญ่ มีขนาดใหญ่พอที่จะรับนักท่องเที่ยวได้ครั้งหนึ่งไม่ต่ำกว่า 150 คน บริเวณนี้มีห้องประชุมซึ่งสามารถบรรจุคนได้ถึง 100 คน ใช้สำหรับเป็นที่ประชุมบรรยาย ฉายสไลด์และภาพยนตร์

5. อุทยานแห่งชาติเขาพระวิหาร

สถานที่ติดต่อ

อุทยานแห่งชาติเขาพระวิหาร ตู้ ปณ. 14 อ. กันทรลักษ์ จ. ศรีสะเกษ รหัสไปรษณีย์ 33110
โทรศัพท์ 0 45-619-214

การบริการจากอุทยานแห่งชาติเขาพระวิหาร

ปัจจุบันอุทยานแห่งชาติเขาพระวิหารยังไม่มีบ้านพักบริการนักท่องเที่ยวแต่ทางอุทยานฯ ได้จัดพื้นที่สำหรับกางเต็นท์ไว้บริการนักท่องเที่ยว โดยนักท่องเที่ยวจะต้องนำเต็นท์ไปเอง